



 Contratto tra il Comune di Napoli e il Dipartimento di Architettura dell'Università degli Studi di Napoli "Federico II"

Servizio tecnico-scientifico specialistico di "Supporto alla elaborazione di analisi, mappe, cartografie e report analitici, per la redazione di varianti alla vigente strumentazione urbanistica comunale e per la redazione del Piano Urbanistico Comunale"
 Dicembre 2025

Maria Rosaria Santangelo / Direttrice DIARC
 Anna Terracciano / Responsabile scientifico DIARC
 Gruppo di ricerca per il DIARC UNINA

TRANSIZIONE ECOLOGICA
Rischi e climate change, Infrastrutture verdi e blu
 Coordinamento scientifico: Antonio Acerno, Emanuela Capolla, Valeria D'Ambrosio
 Gruppo di ricerca: Giovanna Ferramosca

-Rischi, esposizione e gestione dell'emergenza
 Gruppo di ricerca: Giovanna Ferramosca

-Acque, eventi meteorologici estremi e drenaggio urbano
 -Aree e dinamiche critiche della costa / Microclima urbano e inquinamento dell'aria / Criticità e valori ecossistemici delle infrastrutture verdi e blu (GdR)
 Gruppo di ricerca: Valeria D'Ambrosio (Responsabile per gli aspetti tecnologici e ambientali), Ferdinando Di Martino (Responsabile per i processi e le tecnologie GIS-based), Rosa Calera, Barbara Cardone, Maria Fabrizia Clemente, Vittorio Miraglia, Enza Tersigni.

-Verso una rete delle infrastrutture verdi e blu (GdR)
 Gruppo di ricerca: Antonio Acerno, Emanuela Capolla (Responsabile per gli aspetti di pianificazione delle infrastrutture blu e verdi), Giuseppe Bruno, Silvana D'Ambrosio, Francesca Fiore, Chiara Mastrorilli.

MOBILITÀ SOSTENIBILE
Infrastrutture e servizi di mobilità, flussi origine-destinazione, prossimità sostenibile
 Coordinamento scientifico: Marilisa Botte
 Gruppo di ricerca: Marilisa Botte (Responsabile per gli aspetti trasportistici), Anna Limbachi, Francesco Stefano Sammarco

WELFARE URBANO
Cittadinanza, piano dei servizi, dotazioni urbane per nuove domande, riduzione dei divari sociali
 Coordinamento scientifico: Pasquale De Toro, Enrico Formato, Maria Federica Palestro
 -Piani, programmi e progetti in atto
 Gruppo di ricerca: Giovanna Ferramosca

-Spazio pubblico, beni comuni e usi civili
 Gruppo di ricerca: Enrico Formato (Responsabile per gli aspetti urbanistici), Nicola Fierro, Bruna Vendemmia, Federica Vingelli.

B.3 / WELFARE URBANO
Cittadinanza, servizi, dotazioni urbane per nuove domande, riduzione dei divari sociali
Spazio pubblico, beni comuni ed usi civili
B.3.4. Capisaldi civici

PROGETTI GUIDA E VISIONI STRATEGICHE
Ambiti strategico-operativi, obiettivi e azioni per il futuro della città
 Coordinamento scientifico: Anna Terracciano

-Ruolo urbano dell'Università e della ricerca
 Gruppo di ricerca: Greta Calliendo, Sara Riccardi

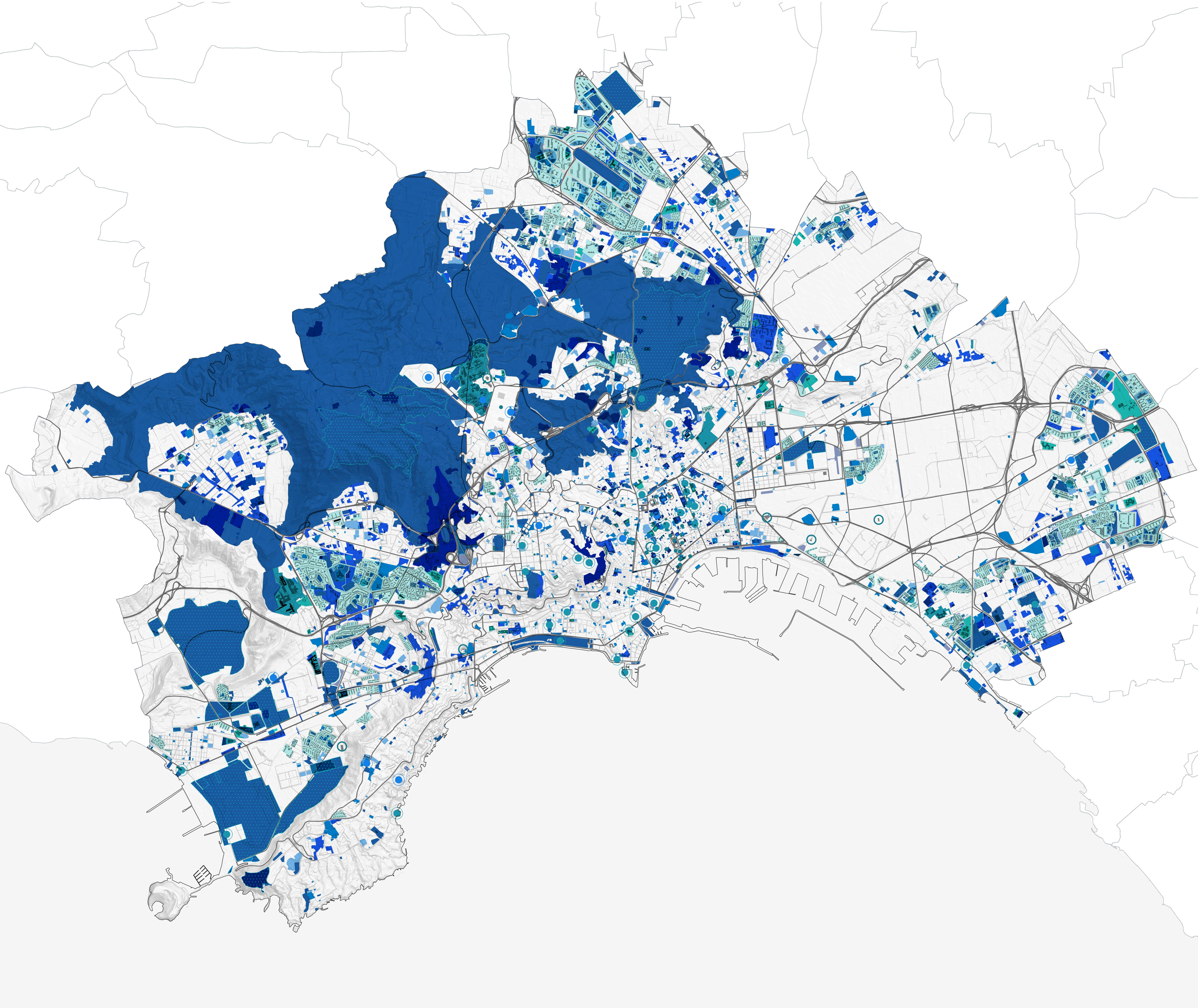
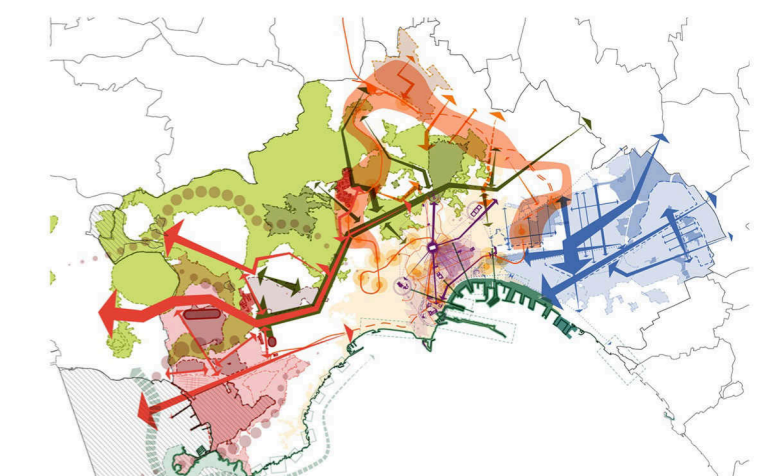
-Verso una sostenibilità urbanistica: domande emergenti dei Quartieri
 Gruppo di ricerca: Pasquale De Toro (Responsabile per gli aspetti di valutazione), Martina Bosone, Francesca Nocca.

-Le scuole come hub di rigenerazione socio-ecologica
 Gruppo di ricerca: Maria Federica Palestro (Responsabile per gli aspetti urbanistici), Stefano Cunto, Cristina Visconti, Lilla Pagano
























-L'architettura e l'urbanistica del moderno e del contemporaneo manufatti
 Gruppo di ricerca: Lilla Pagano (Responsabile per gli aspetti tecnologici, costruttivi e ambientali del patrimonio del XX secolo), Giovanni Menna (Responsabile per gli aspetti storici del patrimonio del XX secolo), Greta Calliendo, Sara Riccardi.

-L'architettura e l'urbanistica del moderno e del contemporaneo relazioni
 Gruppo di ricerca: Lilla Pagano (Responsabile per gli aspetti della progettazione architettonica e urbana), Orsola D'Alessandro, Paola Calliendo, Maria Vaccaro.

-Inquadramenti
 Gruppo di coordinamento tecnico-operativo: Greta Calliendo, Francesca Calliendo, Giovanna Ferramosca, Francesca Chianani, Sara Riccardi, Francesco Stefano Sammarco



B.3.4 / CAPISALDI CIVICI
Luoghi, presidi, nodi pubblici che ancorano e formano la vita collettiva

<ul style="list-style-type: none">  Parchi territoriali e grandi attrezzature (fonte: Comune di Napoli, Ufficio di Piano, 2025)  Edilizia pubblica  Edilizia pubblica  Spazi della ricerca e della formazione universitaria (fonte: Elaborazione su dati Università degli Studi di Napoli "Federico II", Università degli studi della Campania Luigi Vanvitelli, CNR, 2025)  Sedes studentati  Sedes studentati e università  Attrezzature universitarie  Aree in uso o in proprietà degli Atenei  Centri di ricerca  Spazi della formazione superiore (fonte: Comune di Napoli, Ufficio di Piano, 2025)  Edifici dell'istruzione superiore 	<ul style="list-style-type: none">  Spazi dell'istruzione superiore  Spazi del comune e della collettività (fonte: Comune di Napoli, Ufficio di Piano, 2025)  Strutture della cultura  Ospedali  Edifici degli spazi comuni: istruzione, interesse comune, sosta, pubblico, reperiti  Spazi dell'istruzione  Spazi dell'interesse comune  Spazi della sosta  Spazi del pubblico  Altri spazi comuni reperiti  Elementi cartografici di base  Strade di scorrimento  Strade urbane
--	--



 Contratto tra il Comune di Napoli e il Dipartimento di Architettura dell'Università degli Studi di Napoli "Federico II"

Servizio tecnico-scientifico specialistico di Supporto alla elaborazione di analisi, mappe, cartografie e report analitici, per la redazione di varianti alla vigente strumentazione urbanistica comunale e per la redazione del Piano Urbanistico Comunale
 Dicembre 2025

Maria Rosaria Santangelo / Direttrice DIARC
 Anna Terracciano / Responsabile scientifico DIARC
 Gruppo di ricerca per il DIARC UNINA

TRANSIZIONE ECOLOGICA
Rischi e climate change, Infrastrutture verdi e blu
 Coordinamento scientifico: Antonio Acerno, Emanuela Copolla, Valeria D'Ambrasio
 - Rischi, esposizione e gestione dell'emergenza
 Gruppo di ricerca: Giovanna Ferramosca
 - Acque, eventi meteorologici estremi e drenaggio urbano
 - Mare e dinamiche critiche della costa / Microclima urbano e inquinamento dell'aria (Criticità e valori ecosistemi delle infrastrutture verdi e blu (CBI))
 Gruppo di ricerca: Valeria D'Ambrasio (Responsabile per gli aspetti tecnologici e ambientali), Ferdinando Di Martino (Responsabile per i processi e le tecnologie GIS-based), Rosa Caluso, Barbara Cardone, Maria Fabrizia Clemente, Vittorio Miraglia, Enza Tersigni.
 - Verso una rete delle Infrastrutture verdi e blu (CBI)
 Gruppo di ricerca: Antonio Acerno, Emanuela Copolla (Responsabili per gli aspetti di pianificazione delle infrastrutture verdi e blu), Giuseppe Bruno, Silvana D'Ambrasio, Francesca Fiore, Chiara Mastroianni.

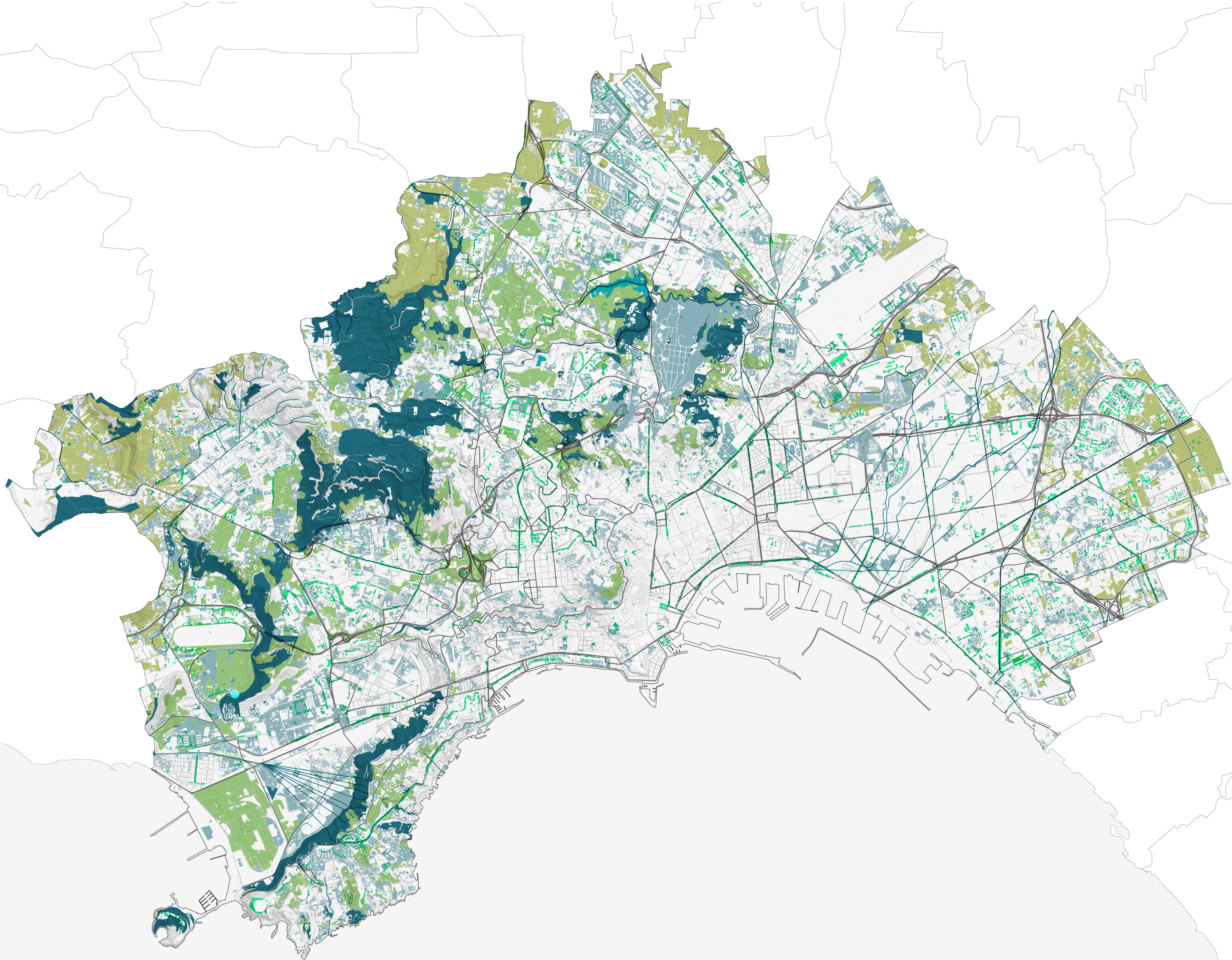
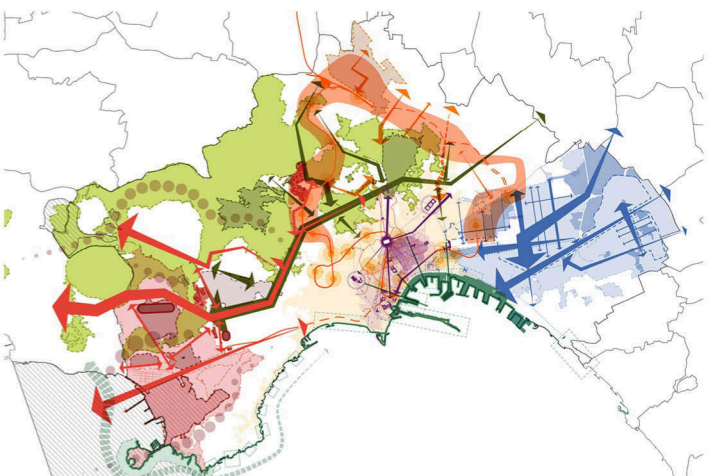
MOBILITÀ SOSTENIBILE
Infrastrutture e servizi di mobilità, flussi origine-destinazione, prossimità sostenibile
 Coordinamento scientifico: Marilisa Botte
 Gruppo di ricerca: Marilisa Botte (Responsabile per gli aspetti trasportistici), Anna Limmola, Francesco Stefano Sammarco

WELFARE URBANO
Cittadinanza, piano dei servizi, dotazioni urbane per nuove domande, riduzione dei divari sociali
 Coordinamento scientifico: Pasquale De Toro, Enrico Formata, Maria Federica Paolitto
 - Piani, programmi e progetti in atto
 Gruppo di ricerca: Giovanna Ferramosca
 - Spazio pubblico, beni comuni e usi civici
 Gruppo di ricerca: Enrico Formata (Responsabile per gli aspetti urbanistici), Nicola Fierro, Bruna Vendemmia, Federica Virgili















IL MODERNO E IL CONTEMPORANEO
Consapevolezza e trasmissione di opere e manufatti del patrimonio storico-architettonico del Novecento
 Coordinamento scientifico: Paola Ascione, Giovanni Menna, Lilla Pagano
 - L'architettura e l'urbanistica del moderno e del contemporaneo manufatti
 Gruppo di ricerca: Paola Ascione (Responsabile per gli aspetti tecnologici, costruttivi e ambientali del patrimonio del XX secolo), Giovanni Menna (Responsabile per gli aspetti storici del patrimonio del XX secolo), Greta Calliendo, Sara Riccardi.
 - L'architettura e l'urbanistica del moderno e del contemporaneo relazioni
 Gruppo di ricerca: Lilla Pagano (Responsabile per gli aspetti della progettazione architettonica e urbana), Orsola D'Alessandro, Paola Calliendo, Mariu Vaccaro

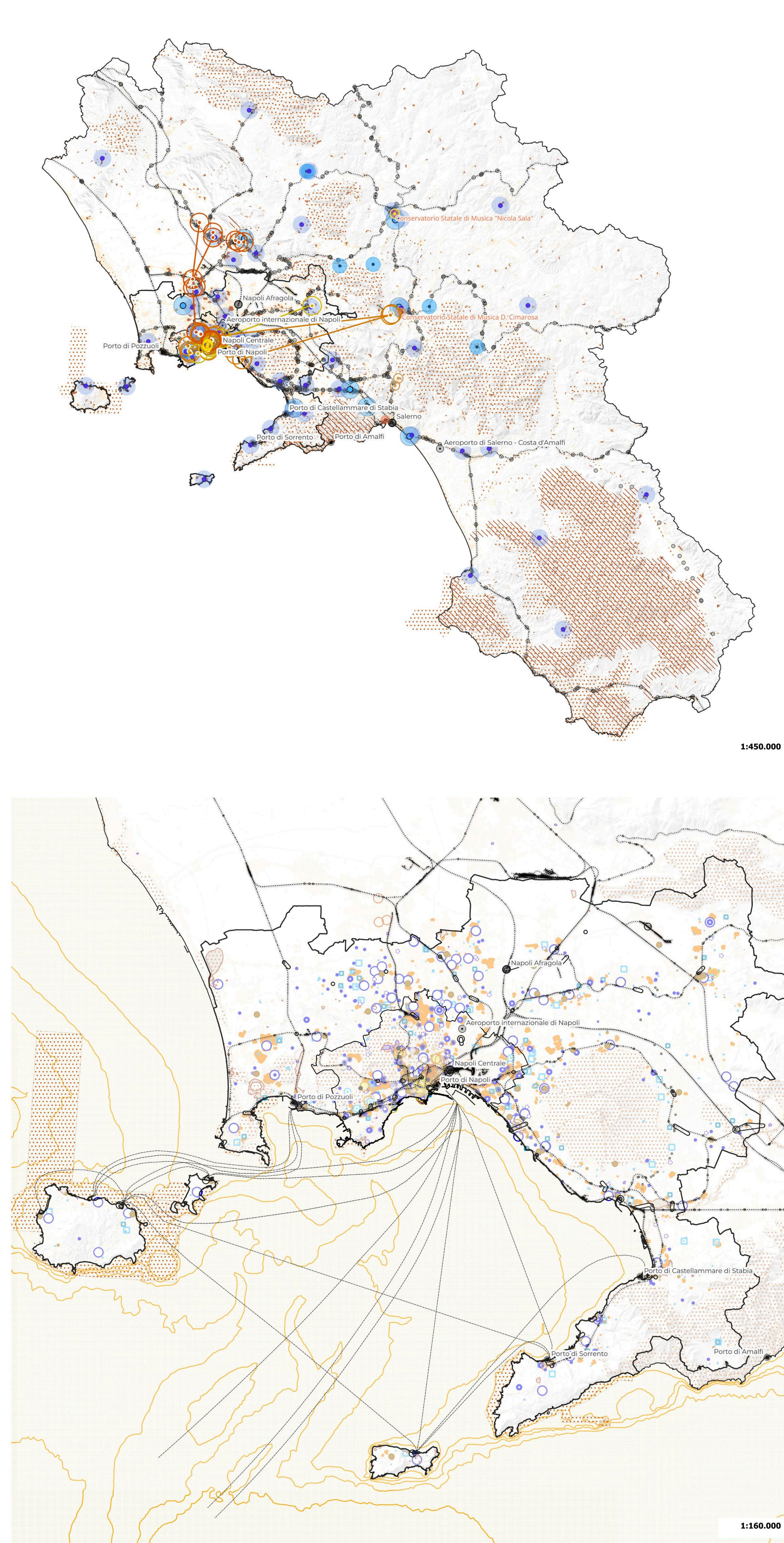
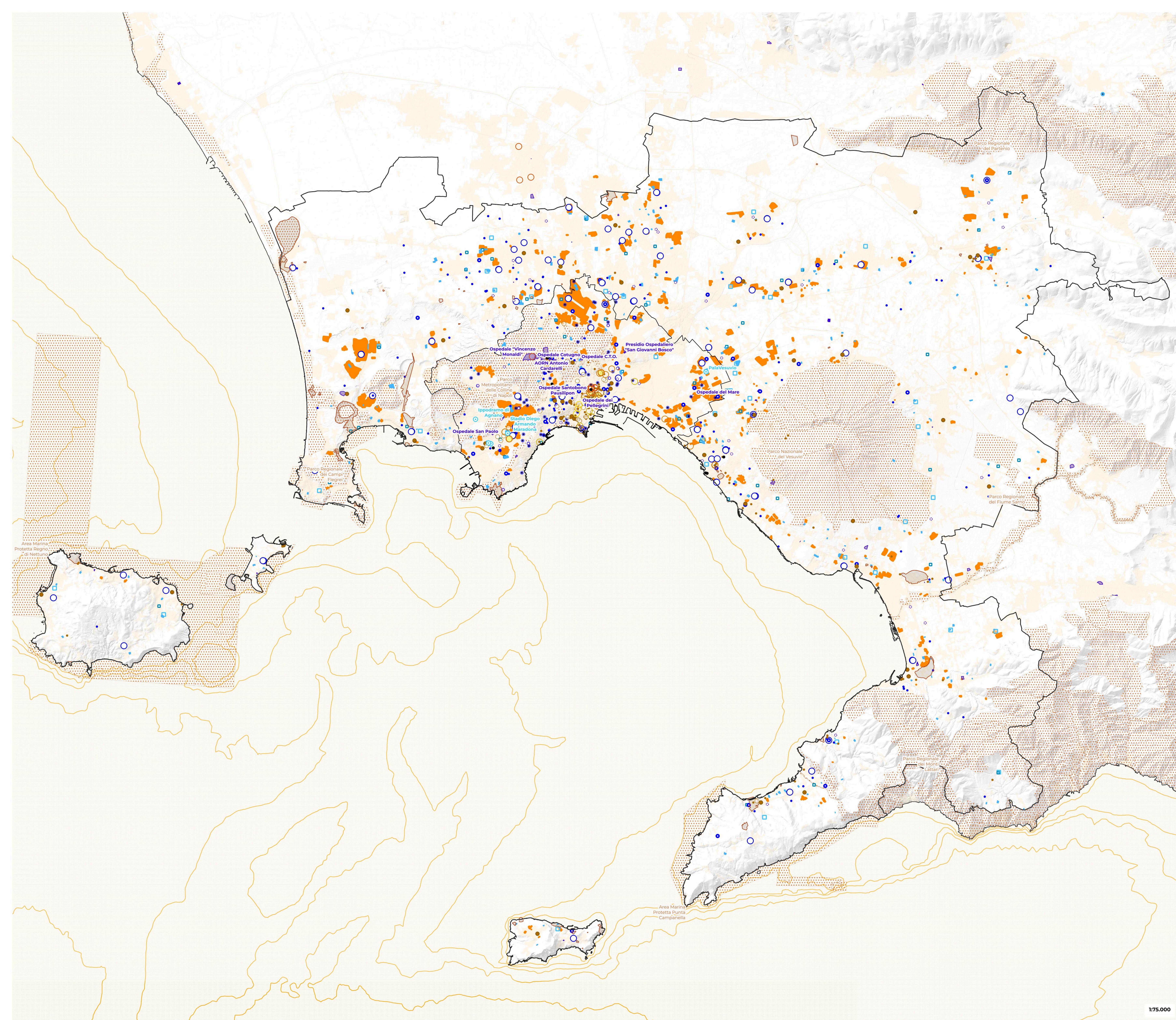
PROGETTI GUIDA E VISIONI STRATEGICHE
Analisi strategico-operative, obiettivi e azioni per il futuro della città
 Coordinamento scientifico: Anna Terracciano
 - Inquadramenti
 Gruppo di coordinamento tecnico-operativo: Greta Calliendo, Francesca Caliendo, Giovanna Ferramosca, Francesca Chianam, Sara Riccardi, Francesco Stefano Sammarco





3.7 / CONTINUITÀ ECOLOGICHE
Infrastrutture verdi che intrecciano natura e urbanità

<ul style="list-style-type: none">  Limite amministrativo Comune di Napoli  Sorgenti e affioramenti naturali dell'acqua (fonte: Database Regionale, 202)  Corsi d'acqua (fonte: Database Regionale, 2020)  Aree ripariali (fonte: Database Regionale, 2020)  Alberi singoli  Filari arborei  Gruppi arborei 	<ul style="list-style-type: none">  Parchi, giardini ed aree verdi urbane (fonte: Database Regionale, 2020)  Boschi (fonte: Database Regionale, 2020)  Rurale perurbano (Elaborazione su fonte: Database Regionale, 2020)  Rurale urbano (Elaborazione su fonte: Database Regionale, 2020)  Rurale urbano (Elaborazione su fonte: Database Regionale, 2020) <p>Elementi cartografici di base</p> <ul style="list-style-type: none">  Strade di scorrimento  Strade urbane
---	--



Comitato di Comune di Napoli e Dipartimento di Architettura dell'Università degli Studi di Napoli Federico II

Servizio tecnico-scientifico specializzato di Supporto alla elaborazione di analisi, mappe cartografiche e report analitici, per la redazione di varianti alla vigente strumentazione urbanistica comunale e per la redazione del Piano Urbanistico Comunale
Dicembre 2023

Maria Rozaria Santangelo / Direttrice DIARC
Anna Iannaceo / Responsabile scientifico DIARC
Gruppo di ricerca per il DIARC UNINA

TRANSIZIONE ECOLOGICA
Rischi e climate change, infrastrutture verdi e blu
Condizione scientifica: Antonio Acciari, Emanuela Coppola, Valeria D'Ambrosio

Rischi: esposizione e gestione dell'emergenza
Gruppo di ricerca: Giovanna Ferramosca

Acque, eventi meteorologici estremi e drenaggio urbano
Alfano e dipartimento di Ingegneria Civile e Ambientale
Gruppo di ricerca: Valeria D'Ambrosio, Stefania Di Biase, Rosa Caffaro, Barbara Cardone, Maria Fabrizia Clemente, Valeria Maggia, Enza Terragni

Verde urbano e infrastrutture verdi e blu (IGB)
Gruppo di ricerca: Antonio Acciari, Emanuela Coppola
Responsabile per gli aspetti di pianificazione delle infrastrutture blu e verdi: Giuseppe Bruno, Silvana D'Ambrosio, Francesca Fiore, Chiara Mastrolilli

MOBILITÀ SOSTENIBILE
Infrastrutture e servizi di mobilità, flussi originato-destinazione, prossimità sostenibile
Condizione scientifica: Mariella Botte
Gruppo di ricerca: Mariella Botte (Responsabile per gli aspetti trasportistici), Anna Iannaceo, Francesco Stefano Sammarco

WELFARE URBANO
Cittadinanza, servizi, dotazioni urbane per nuove domande, riduzione dei divari sociali
Condizionamento scientifico: Elisabetta De Toni, Enrico Formata, Maria Federica Palestino

Spazio pubblico, beni comuni e usi civici
Gruppo di ricerca: Enrico Formata (Responsabile per gli aspetti urbanistici), Nicola Fiore, Biuna Vendemmia, Federica Virgili

Conservatori e trasmissione di opere e manifesti del patrimonio storico-architettonico del Novecento
Condizione scientifica: Rosa Acciari, Cosimma Merisio, Lisa Pagella

Le scuole come hub di rigenerazione socio-ecologica
Gruppo di ricerca: Pasquale De Toro (Responsabile per gli aspetti di valutazione), Martina Bolone, Francesca Nocca

Le scuole come hub di rigenerazione socio-ecologica
Gruppo di ricerca: Pasquale De Toro (Responsabile per gli aspetti di valutazione), Martina Bolone, Francesca Nocca

L'architettura e l'urbanistico del moderno e del contemporaneo, manifesti
Gruppo di ricerca: Pasquale De Toro (Responsabile per gli aspetti di valutazione), Martina Bolone, Francesca Nocca

L'architettura e l'urbanistico del moderno e del contemporaneo, manifesti
Gruppo di ricerca: Pasquale De Toro (Responsabile per gli aspetti di valutazione), Martina Bolone, Francesca Nocca

PROGETTI GUIDA E VISIONI STRATEGICHE
Infrastrutture, servizi, dotazioni urbane per nuove domande, riduzione dei divari sociali
Condizionamento scientifico: Anna Terracciano

Inquadramenti
Gruppo di coordinamento tecnico-operativo: Creta Callarado, Giuseppe Callarado, Giovanna Ferramosca, Anna Iannaceo, Rosa Acciari, Sara Riccardi, Francesco Stefano Sammarco

B.3./WELFARE URBANO
Cittadinanza, servizi, dotazioni urbane per nuove domande, riduzione dei divari sociali
Inquadramenti
B.3.1. Filiera multiscalari del welfare urbano e territoriale

B.3.1. FILIERA MULTISCALARI DEL WELFARE URBANO E TERRITORIALE
Legenda mappa scala Città Metropolitana di Napoli

Filiera dell'istruzione
(fonte:PSCM 2020/22)
Istituti di ricerca (fonte:Ministero dell'Università e della Ricerca)
Sedi bibliotecarie universitarie (elaborazioni DIARC)

Sedi Universitarie
(fonte:Ministero dell'Università e della Ricerca)
Università degli Studi di Napoli "Federico II"
Università degli Studi della Campania "Luigi Vanvitelli"
Università degli Studi di Napoli "Parthenope"
Università degli Studi di Napoli "L'Orientale"
Università degli Studi Suor Orsola Benincasa

Filiera della cultura
Teatri (fonte: PSCM 2020/22)
Sale cinematografiche (fonte: PSCM 2020/22)
Musei (fonte: PSCM 2020/22)
Aree archeologiche vincolate (fonte: PSCM 2020/22)

Filiera della salute
Presidi ospedalieri (fonte: comune di Napoli)
Associazione Italiana Ospedali Privati (fonte:AiOP Campania)
Aziende Sanitarie Locali - ASL (fonte: Regione Campania)
Strutture sanitarie accreditate (fonte: Regione Campania)
Casa della Comunità (fonte: Open PNR)
Case di riposo (fonte: Sistema informativo Territoriale Città Metropolitana di Napoli)
Centri di Riabilitazione (fonte: Sistema informativo Territoriale Città Metropolitana di Napoli)

Filiera dello sport
Centri sportivi di rilievo nazionale (fonte: Regione Campania)
Stadi (fonte: Regione Campania)
Palazzetti dello sport (fonte: PSCM 2020/22)
Piscine (fonte: PSCM 2020/22)

Filiera dell'abitare
Edilizia Popolare Pubblica (fonte: Fierro e Vingelli, 2023, Pagano, 2000)

Filiera elevata naturalità
Parchi-servizi naturali e marine (fonte: Preliminare PPR)

Legenda mappa scala regionale
Filiera dell'istruzione
Sedi Universitarie
(fonte:Ministero dell'Università e della Ricerca)
Università degli Studi di Napoli "Federico II"
Università degli Studi della Campania "Luigi Vanvitelli"
Università degli Studi di Napoli "Parthenope"
Università degli Studi di Napoli "L'Orientale"
Università degli Studi Suor Orsola Benincasa
Università degli Studi del Sannio
Università degli Studi di Salerno

Network universitario
(elaborazioni DIARC)
Università degli Studi di Napoli "Federico II"
Università degli Studi della Campania "Luigi Vanvitelli"
Università degli Studi di Napoli "Parthenope"
Università degli Studi di Napoli "L'Orientale"

Conservatori di musica
(fonte:Ministero dell'Università e della Ricerca)
Conservatorio di Musica "San Pietro a Majella" (NA)
Conservatorio Statale di Musica "D. Cimarra" (AV)
Conservatorio di Musica "G. Martucci" (SA)
Conservatorio Statale di Musica "N. Salsi" (BN)
Accademia di Belle Arti ABANA (fonte:Ministero dell'Università e della Ricerca)

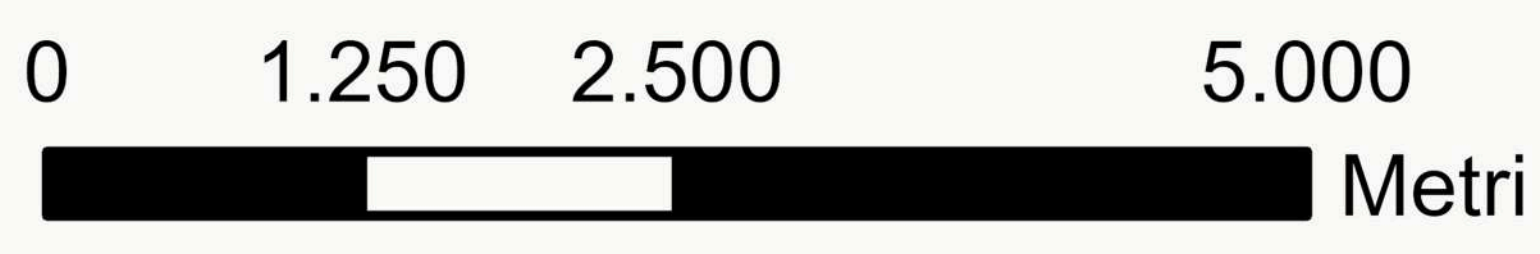
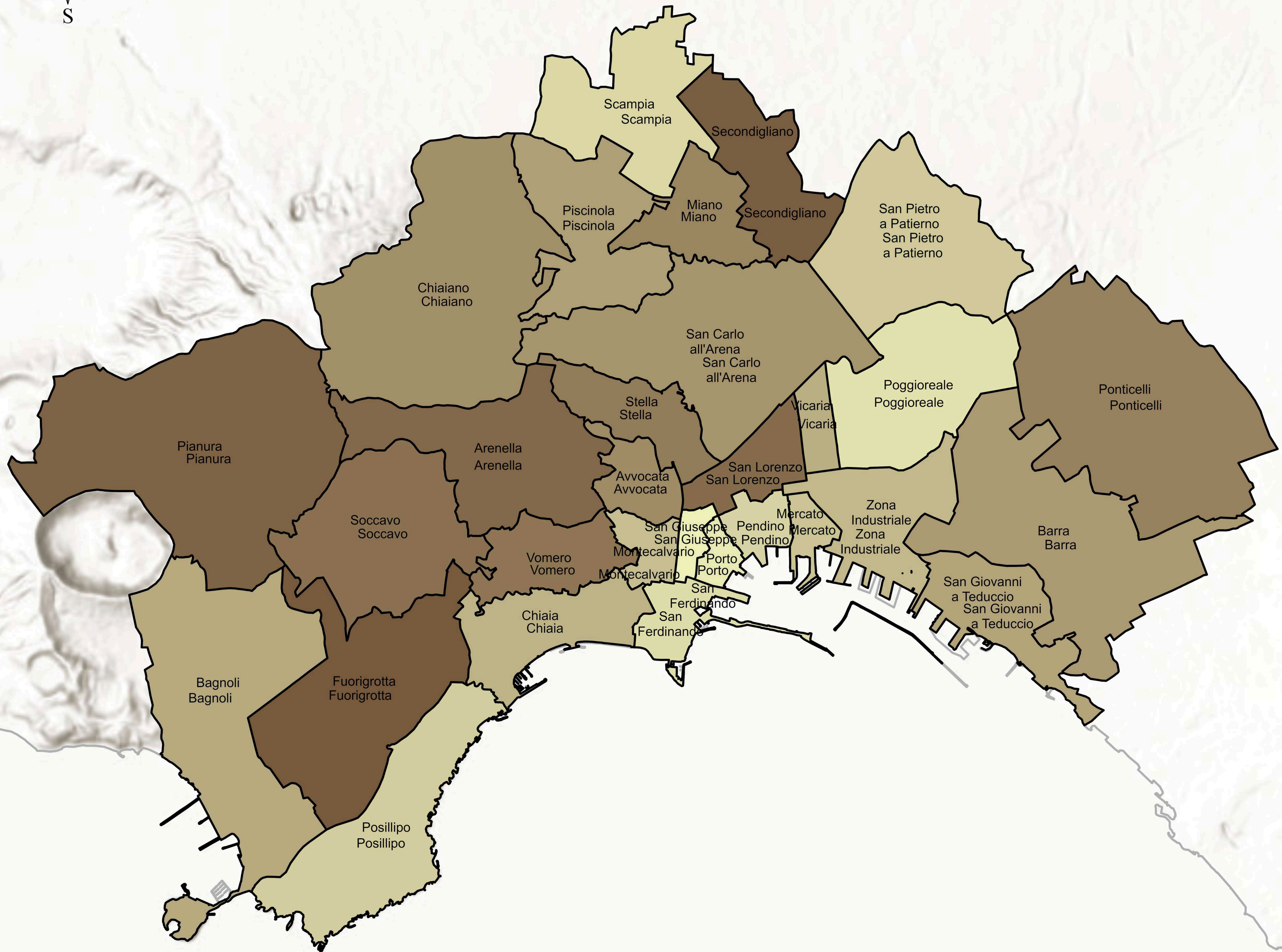
Filiera della cultura
Centri storici (fonte:Preliminare PPR)
Sito UNESCO (fonte:Preliminare PPR)

Filiera della salute
Presidi ospedalieri (fonte: comune di Napoli)

Filiera dello sport
Centri CONI (fonte:CONI)
Stadi (fonte:Regione Campania)

Filiera delle infrastrutture
Aeroporto di Napoli
Rete ferroviaria
Stazioni alta velocità
Stazioni ferroviarie
Nodi intermodali (fonte:Proposta PTC)
Rete trasporto marittimo
Porti

Elementi di base (fonte: Cartografi Comune di Napoli, 2023)
Limite comunale
Limite provinciale
Limite regionale
Urbanizzato
Curve batimetriche
Mare



DIARC Dipartimento di Architettura dell'Università degli Studi di Napoli Federico II

Contratto tra il Comune di Napoli e il Dipartimento di Architettura dell'Università degli Studi di Napoli Federico II

Servizio tecnico-scientifico specializzato di "Supporto alla elaborazione di analisi, mappe, cartografie e report analitici, per la redazione di varianti alla vigente strumentazione urbanistica comunale e per la redazione del Piano Urbanistico Comunale"
Dicembre 2025

Maria Rosaria Santangelo / Direttrice DIARC
Anna Terracciano / Responsabile scientifico DIARC
Gruppo di ricerca per il DIARC UNINA

TRANSIZIONE ECOLOGICA
Rischi e climate change, infrastrutture verdi e blu
Coordinamento scientifico: Antonio Acierro, Emanuela Coppola, Valeria D'Ambrosio

- Rischi, esposizione e gestione dell'emergenza
Gruppo di ricerca: Giovanna Ferramosca
- Acque, eventi meteorologici estremi e drenaggio urbano
Gruppo di ricerca: Valeria D'Ambrosio (Responsabile per gli aspetti tecnologici e ambientali), Ferdinando Di Martino (Responsabile per i processi e le tecnologie GIS-based), Rossa Cafaro, Barbara Cardone, Maria Fabiola Clemente, Vittorio Miraglia, Enza Terenzi
- Verso una rete delle infrastrutture verdi e blu (CBI)
Gruppo di ricerca: Antonio Acierro, Emanuela Coppola (Responsabile per gli aspetti di pianificazione delle infrastrutture blu e verdi), Giuseppe Bruno, Silvana D'Ambrosio, Francesca Fiore, Chiara Mastrorilli

MOBILITÀ SOSTENIBILE
Infrastrutture e servizi di mobilità, flussi origine-destinazione, prossimità sostenibile
Coordinamento scientifico: Marilisa Botte

- Gruppi di ricerca: Marilisa Botte (Responsabile per gli aspetti trasportistici), Anna Limmata, Francesco Stefano Sammarco

WELFARE URBANO
Cittadinanza, piano dei servizi, dotazioni urbane per nuove domande, riduzione dei divari sociali
Coordinamento scientifico: Pasquale De Toro, Enrico Formato, Maria Federica Palestino

- Piani, programmi e progetti in atto
Gruppo di ricerca: Giovanna Ferramosca
- Spazio pubblico, beni comuni e usi civici
Gruppo di ricerca: Enrico Formato (Responsabile per gli aspetti urbanistici), Nicola Fierro, Bruna Vendemmia, Federica Vingelli

IL MODERNO e IL CONTEMPORANEO
Consapevolezza e trasmissione di opere e manufatti del patrimonio storico-architettonico del Novecento
Coordinamento scientifico: Paola Ascione, Giovanni Menna, Lilla Pagano

- Ruolo urbano dell'Università e della ricerca
Gruppo di ricerca: Creta Callendo, Sara Riccardi
- Verso una sostenibilità urbanistica: domande emergenti dei Quartieri
Gruppo di ricerca: Pasquale De Toro (Responsabile per gli aspetti di valutazione), Martina Bosone, Francesca Nocca
- Le scuole come hub di rigenerazione socio-ecologica
Gruppo di ricerca: Maria Federica Palestino (Responsabile per gli aspetti urbanistici), Stefano Curcio, Cristina Visconti
- L'architettura e l'urbanistica del moderno e del contemporaneo: manufatti
Gruppo di ricerca: Paola Ascione (Responsabile per gli aspetti tecnologici, costruttivi e ambientali del patrimonio del XX secolo), Giovanni Menna (Responsabile per gli aspetti storici del patrimonio del XX secolo), Creta Callendo, Sara Riccardi
- L'architettura e l'urbanistica del moderno e del contemporaneo: relazioni
Gruppo di ricerca: Lilla Pagano (Responsabile per gli aspetti della progettazione architettonica e urbana), Orsola D'Alessandro, Paola Galante, Marilisa Botte, Francesco Stefano Sammarco

PROGETTI GUIDA E VISIONI STRATEGICHE
Analisi strategico-operative, obiettivi e azioni per il futuro della città
Coordinamento scientifico: Anna Terracciano

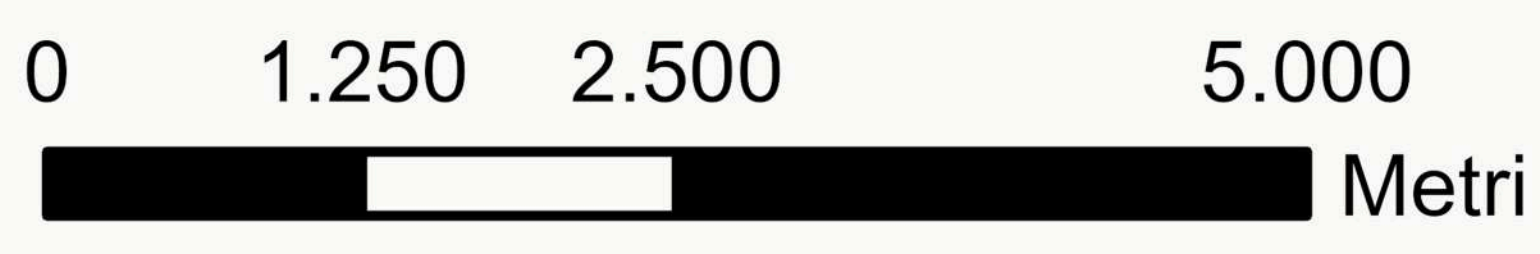
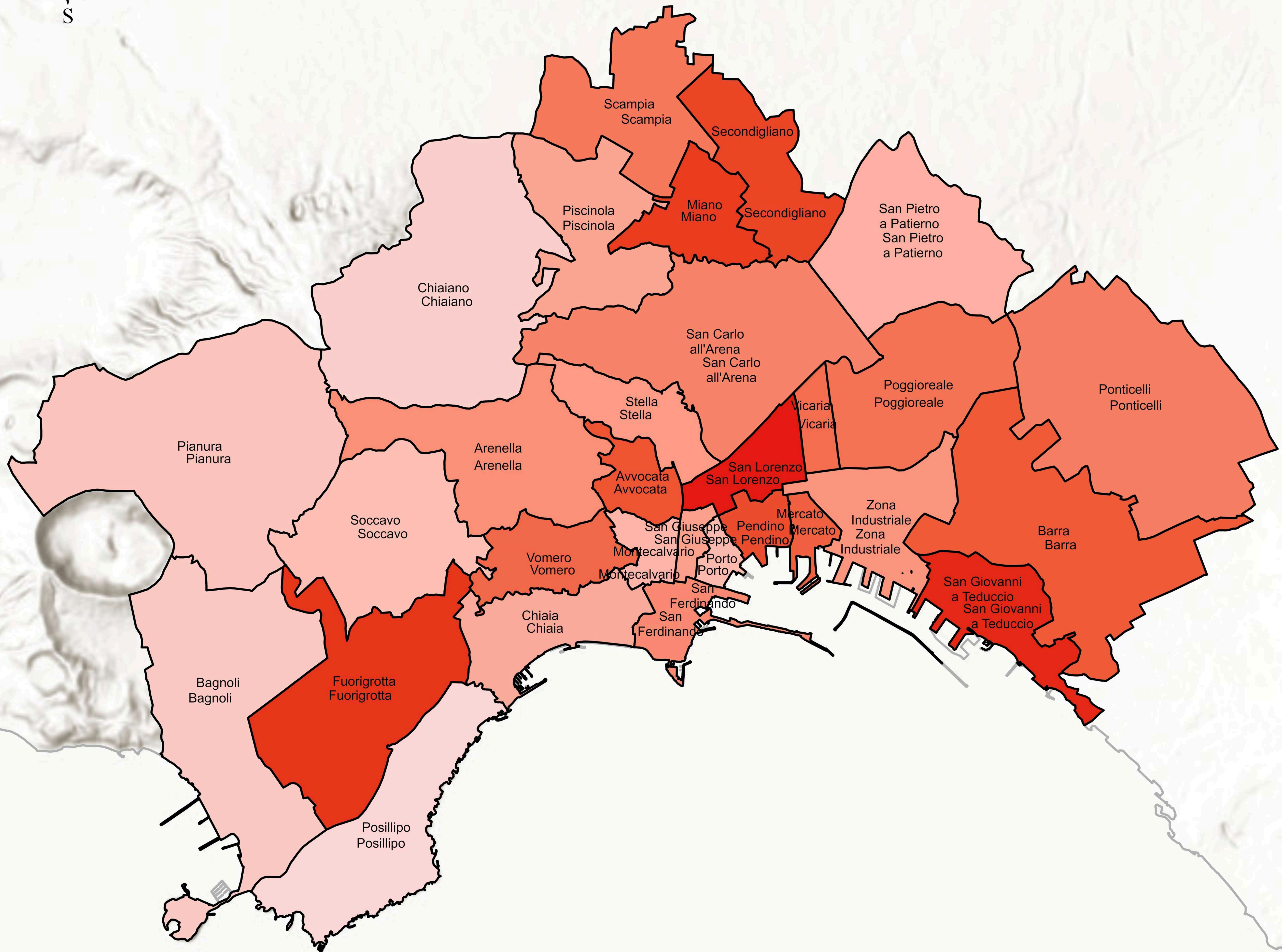
- Inquadramenti
Gruppo di coordinamento tecnico-operativo: Creta Callendo, Francesca Callendo, Giovanna Ferramosca, Francesca Ghersani, Sara Riccardi, Francesco Stefano Sammarco

B.3 / WELFARE URBANO
Cittadinanza, servizi, dotazioni urbane per nuove domande, riduzione dei divari sociali
Verso una sostenibilità urbanistica: domande emergenti dei Quartieri

B.3.11. Dotazioni ecologiche:
B.3.11.a Indice sintetico per i servizi ecosistemici - mobilità dolce

Legenda
MPI Servizi Ecosistemici (mobilità dolce)

83,38	San Giuseppe
94,36	Porto
95,05	Poggioreale
96,07	San Ferdinando
97,94	Scampia
98,50	Pendino
99,69	Posillipo
99,91	San Pietro a Patierno
100,40	Mercato
100,45	Montecalvario
100,58	Zona Industriale
101,34	Chiaia
101,38	Vicaria
101,41	Bagnoli
101,48	San Giovanni a Teduccio
101,65	Piscinola
101,72	Barra
101,79	San Carlo all'Arena
101,83	Chiaiano
101,85	Avvocata
102,12	Miano
102,16	Ponticelli
103,01	Stella
103,14	Vomero
103,60	Soccavo
103,68	San Lorenzo
103,92	Arenella
105,76	Pianura
106,14	Secondigliano
108,97	Fuorigrotta



DIARC Dipartimento di Architettura dell'Università degli Studi di Napoli Federico II

Contratto tra il Comune di Napoli e il Dipartimento di Architettura dell'Università degli Studi di Napoli Federico II

Servizio tecnico-scientifico specializzato di "Supporto alla elaborazione di analisi, mappe, cartografie e report analitici, per la redazione di varianti alla vigente strumentazione urbanistica comunale e per la redazione del Piano Urbanistico Comunale"
Dicembre 2025

Maria Rosaria Santangelo / Direttrice DIARC
Anna Terracciano / Responsabile scientifico DIARC
Gruppo di ricerca per il DIARC UNINA

TRANSIZIONE ECOLOGICA
Rischi e climate change, infrastrutture verdi e blu
Coordinamento scientifico: Antonio Acierro, Emanuela Coppola, Valeria D'Ambrosio

- Rischi, esposizione e gestione dell'emergenza
Gruppo di ricerca: Giovanna Ferramosca
- Acque, eventi meteorologici estremi e drenaggio urbano / Mare e sinoniche critiche della costa / Miscelazione urbana e inquinamento dell'aria / Criticità e valori ecosistemici delle infrastrutture verdi e blu (CBI)
Gruppo di ricerca: Valeria D'Ambrosio (Responsabile per gli aspetti tecnologici e ambientali), Ferdinando Di Martino (Responsabile per i processi e le tecnologie GIS-based), Rossa Cafaro, Barbara Cardone, Maria Fabrizia Clemente, Vittorio Miraglia, Enza Terzigni
- Verso una rete delle infrastrutture verdi e blu (CBI)
Gruppo di ricerca: Antonio Acierro, Emanuela Coppola (Responsabile per gli aspetti di pianificazione delle infrastrutture blu e verdi), Giuseppe Bruno, Silvana D'Ambrosio, Francesca Fiore, Chiara Mastrorilli

MOBILITÀ SOSTENIBILE
Infrastrutture e servizi di mobilità, flussi origine-destinazione, prossimità sostenibile
Coordinamento scientifico: Marilisa Botte

- Verso una rete delle infrastrutture verdi e blu (CBI)
Gruppo di ricerca: Marilisa Botte (Responsabile per gli aspetti trasportistici), Anna Limmata, Francesco Stefano Sammarco

WELFARE URBANO
Cittadinanza, piano dei servizi, dotazioni urbane per nuove domande, riduzione dei divari sociali
Coordinamento scientifico: Pasquale De Toro, Enrico Formato, Maria Federica Palestino

- Piani, programmi e progetti in atto
Gruppo di ricerca: Giovanna Ferramosca
- Spazio pubblico, beni comuni e usi civici
Gruppo di ricerca: Enrico Formato (Responsabile per gli aspetti urbanistici), Nicola Fierro, Bruna Vendemmia, Federica Vingelli

IL MODERNO e IL CONTEMPORANEO
Conoscenza e trasmissione di opere e manufatti del patrimonio storico-architettonico del Novecento
Coordinamento scientifico: Paola Ascione, Giovanni Menna, Lilla Pagano

- Ruolo urbano dell'Università e della ricerca
Gruppo di ricerca: Creta Callendo, Sara Riccardi
- Verso una sostenibilità urbanistica: domande emergenti dei Quartieri
Gruppo di ricerca: Pasquale De Toro (Responsabile per gli aspetti di valutazione), Martina Bosone, Francesca Nocca
- Le scuole come hub di rigenerazione socio-ecologica
Gruppo di ricerca: Maria Federica Palestino (Responsabile per gli aspetti urbanistici), Stefano Curcio, Cristina Visconti
- L'architettura e l'urbanistica del moderno e del contemporaneo: manufatti
Gruppo di ricerca: Paola Ascione (Responsabile per gli aspetti tecnologici, costruttivi e ambientali del patrimonio del XX secolo), Giovanni Menna (Responsabile per gli aspetti storici del patrimonio del XX secolo), Creta Callendo, Sara Riccardi
- L'architettura e l'urbanistica del moderno e del contemporaneo: relazioni
Gruppo di ricerca: Lilla Pagano (Responsabile per gli aspetti della progettazione architettonica e urbana), Orsola D'Alessandro, Paola Galante, Mariu Vaccaro

PROGETTI GUIDA E VISIONI STRATEGICHE
Analisi strategico-operative, obiettivi e azioni per il futuro della città
Coordinamento scientifico: Anna Terracciano

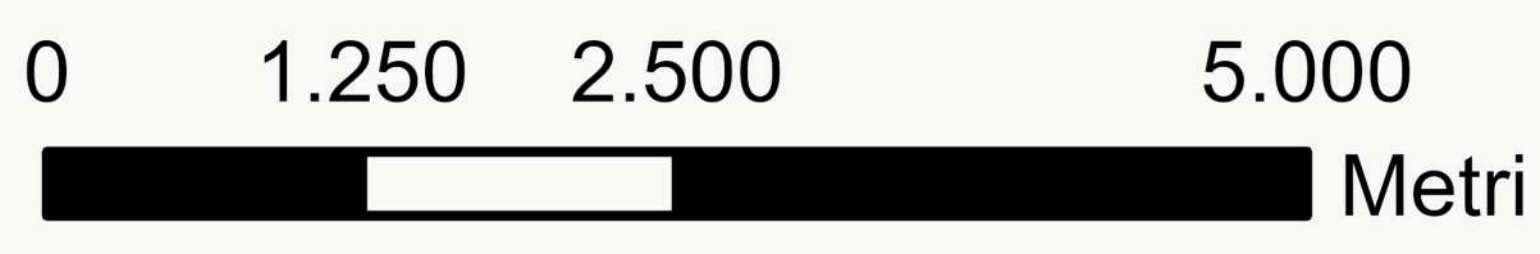
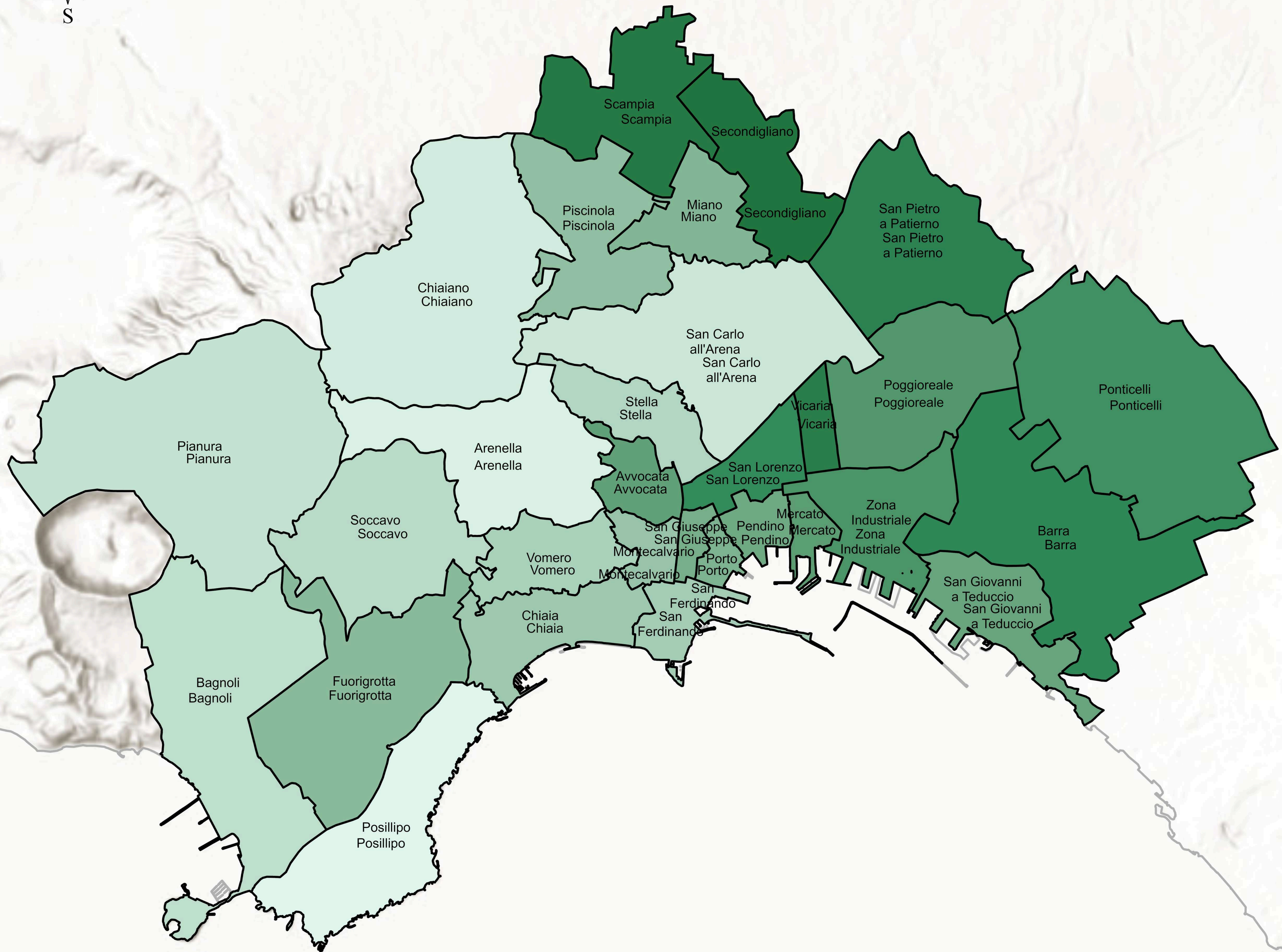
- Inquadramenti
Gruppo di coordinamento tecnico-operativo: Creta Callendo, Francesca Callendo, Giovanna Ferramosca, Francesca Ghersani, Sara Riccardi, Francesco Stefano Sammarco

B.3 / WELFARE URBANO
Cittadinanza, servizi, dotazioni urbane per nuove domande, riduzione dei divari sociali
Verso una sostenibilità urbanistica: domande emergenti dei Quartieri

B.3.11. Dotazioni ecologiche:
B.3.11.b Indice sintetico per i servizi ecosistemici - socialità e benessere

Legenda
MPI Servizi ecosistemici (socialità e benessere)

86,68	Posillipo
89,63	Chiaiano
93,71	Bagnoli
95,37	Pianura
97,82	Soccavo
99,25	Porto
99,30	Montecalvario
99,31	San Pietro a Patierno
99,57	Chiaia
99,75	Piscinola
99,96	San Giuseppe
100,21	Stella
100,53	Zona Industriale
100,76	Arenella
100,85	San Ferdinando
101,08	San Carlo all'Arena
101,16	Ponticelli
101,46	Scampia
101,53	Poggioreale
101,66	Vicaria
102,17	Vomero
102,54	Mercato
103,21	Barra
103,47	Avvocata
105,44	Pendino
105,61	Secondigliano
106,35	Miano
106,48	Fuorigrotta
106,70	San Giovanni a Teduccio
111,34	San Lorenzo



DIARC Dipartimento di Architettura dell'Università degli Studi di Napoli "Federico II"

Contratto tra il Comune di Napoli e il Dipartimento di Architettura dell'Università degli Studi di Napoli "Federico II"

Servizio tecnico-scientifico specializzato di "Supporto alla elaborazione di analisi, mappe, cartografie e report analitici, per la redazione di varianti alla vigente strumentazione urbanistica comunale e per la redazione del Piano Urbanistico Comunale"
Dicembre 2025

Maria Rosaria Santangelo / Direttrice DIARC
Anna Terracciano / Responsabile scientifico DIARC
Gruppo di ricerca per il DIARC UNINA

TRANSIZIONE ECOLOGICA
Rischi e climate change, infrastrutture verdi e blu
Coordinamento scientifico: Antonio Acierro, Emanuela Coppola, Valeria D'Ambrosio

- Rischi, esposizione e gestione dell'emergenza
Gruppo di ricerca: Giovanna Ferramosca
- Acque, eventi meteorologici estremi e drenaggio urbano / Mare e dinamiche critiche della costa / Miscelazione urbana e inquinamento dell'aria / Criticità e valori ecosistemici delle infrastrutture verdi e blu (CBI)
Gruppo di ricerca: Valeria D'Ambrosio [Responsabile per gli aspetti tecnologici e ambientali], Ferdinando Di Martino [Responsabile per i processi e le tecnologie GIS-based], Rossa Cafaro, Barbara Cardone, Maria Fabrizia Clemente, Vittorio Miraglia, Enza Terenzi.
- Verso una rete delle infrastrutture verdi e blu (CBI)
Gruppo di ricerca: Antonio Acierro, Emanuela Coppola [Responsabile per gli aspetti di pianificazione delle infrastrutture blu e verdi], Giuseppe Bruno, Silvana D'Ambrosio, Francesca Fiore, Chiara Mastrorilli.

MOBILITÀ SOSTENIBILE
Infrastrutture e servizi di mobilità, flussi origine-destinazione, prossimità sostenibile
Coordinamento scientifico: Marilisa Botte

Gruppo di ricerca: Marilisa Botte [Responsabile per gli aspetti trasportistici], Anna Limmatola, Francesco Stefano Sammarco

WELFARE URBANO
Cittadinanza, piano dei servizi, dotazioni urbane per nuove domande, riduzione dei divari sociali
Coordinamento scientifico: Pasquale De Toro, Enrico Formato, Maria Federica Palestino

- Piani, programmi e progetti in atto
Gruppo di ricerca: Giovanna Ferramosca
- Spazio pubblico, beni comuni e usi civici
Gruppo di ricerca: Enrico Formato [Responsabile per gli aspetti urbanistici], Nicola Fierro, Bruna Vendemmia, Federica Vingelli.

IL MODERNO e IL CONTEMPORANEO
Conoscenza e trasmissione di opere e manufatti del patrimonio storico-architettonico del Novecento
Coordinamento scientifico: Paola Ascione, Giovanni Menna, Lilla Pagano

- L'architettura e l'urbanistica del moderno e del contemporaneo: manufatti [Responsabile per gli aspetti tecnologici, costruttivi e ambientali del patrimonio del XX secolo], Giovanni Menna [Responsabile per gli aspetti storici del patrimonio del XX secolo], Creta Calliendo, Sara Riccardi.
- L'architettura e l'urbanistica del moderno e del contemporaneo: relazioni [Responsabile per gli aspetti della progettazione architettonica e urbana], Orsola D'Alessandro, Paola Galante, Mariu Vaccaro

PROGETTI GUIDA E VISIONI STRATEGICHE
Analisi strategico-operative, obiettivi e azioni per il futuro della città
Coordinamento scientifico: Anna Terracciano

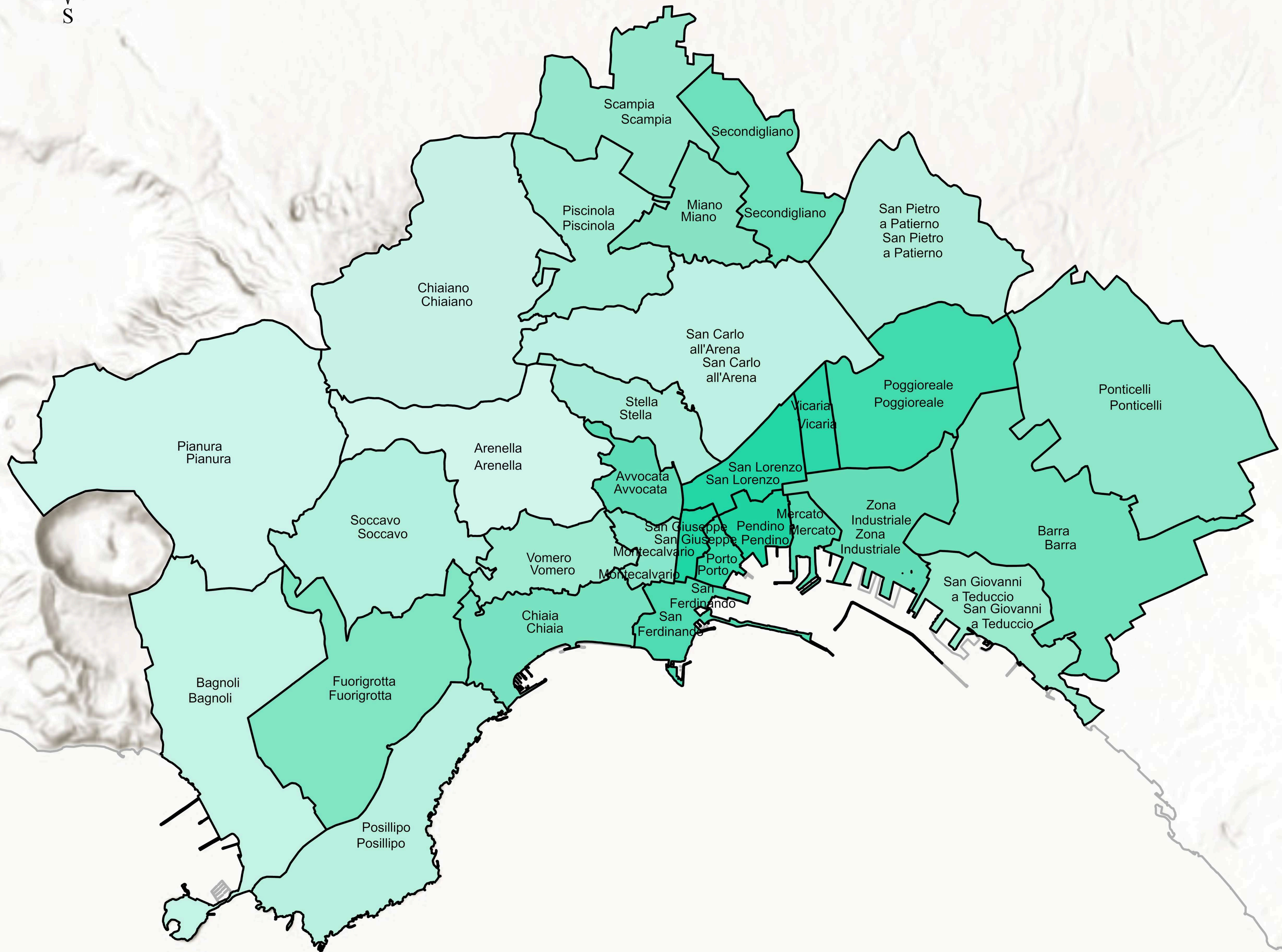
- Inquadramenti
Gruppo di coordinamento tecnico-operativo: Creta Calliendo, Francesca Calliendo, Giovanna Ferramosca, Francesca Ghersani, Sara Riccardi, Francesco Stefano Sammarco

B.3 / WELFARE URBANO
Cittadinanza, servizi, dotazioni urbane per nuove domande, riduzione dei divari sociali
Verso una sostenibilità urbanistica: domande emergenti dei Quartieri

B.3.11. Dotazioni ecologiche:
B.3.11.c. Indice sintetico per i servizi ecosistemici - ambiente

Legenda
MPI Servizi ecosistemici (ambiente)

90,40	Posillipo
91,29	Arenella
91,69	Chiaiano
93,88	San Carlo all'Arena
94,98	Pianura
95,55	Bagnoli
96,67	Soccavo
96,86	Stella
97,64	Vomero
97,67	San Ferdinando
98,71	Chiaia
99,09	Montecalvario
99,10	Piscinola
100,78	Fuorigrotta
101,51	Miano
101,68	Porto
103,13	San Giuseppe
103,19	Pendino
103,68	San Giovanni a Teduccio
104,10	Avvocata
104,38	Mercato
104,56	Poggioreale
104,74	Zona Industriale
105,00	Ponticelli
105,24	San Lorenzo
105,77	Barra
106,48	San Pietro a Patierno
107,23	Vicaria
108,28	Scampia
108,44	Secondigliano



Contratto tra il Comune di Napoli e il Dipartimento di Architettura dell'Università degli Studi di Napoli Federico II

Servizio tecnico-scientifico specializzato di "Supporto alla elaborazione di analisi, mappe, cartografie e report analitici, per la redazione di varianti alla vigente strumentazione urbanistica comunale e per la redazione del Piano Urbanistico Comunale"
 Dicembre 2025

Maria Rosaria Santangelo / Direttrice DIARC
 Anna Terracciano / Responsabile scientifico DIARC
 Gruppo di ricerca per il DIARC UNINA

TRANSIZIONE ECOLOGICA
Rischi e climate change, infrastrutture verdi e blu
 Coordinamento scientifico: Antonio Acierro, Emanuela Coppola, Valeria D'Ambrosio

- **Rischi, esposizione e gestione dell'emergenza**
Gruppo di ricerca: Giovanna Ferramosca
- **Acque, eventi meteorologici estremi e drenaggio urbano / Mare e inquinamento dell'aria / Criticità e valori ecosistemici delle infrastrutture verdi e blu (CBI)**
Gruppo di ricerca: Valeria D'Ambrosio (Responsabile per gli aspetti tecnologici e ambientali), Ferdinando Di Martino (Responsabile per i processi e le tecnologie GIS-based), Rossa Cafaro, Barbara Cardone, Maria Fabrizia Clemente, Vittorio Miraglia, Enza Terenzi.
- **Verso una rete delle infrastrutture verdi e blu (CBI)**
Gruppo di ricerca: Antonio Acierro, Emanuela Coppola (Responsabile per gli aspetti di pianificazione delle infrastrutture blu e verdi), Giuseppe Bruno, Silvana D'Ambrosio, Francesca Fiore, Chiara Mastrorilli.

MOBILITÀ SOSTENIBILE
Infrastrutture e servizi di mobilità, flussi origine-destinazione, prossimità sostenibile
 Coordinamento scientifico: Marilisa Botte

Gruppo di ricerca: Marilisa Botte (Responsabile per gli aspetti trasportistici), Anna Limmatola, Francesco Stefano Sammarco

WELFARE URBANO
Cittadinanza, piano dei servizi, dotazioni urbane per nuove domande, riduzione dei divari sociali
 Coordinamento scientifico: Pasquale De Toro, Enrico Formato, Maria Federica Palestino

- **Piani, programmi e progetti in atto**
Gruppo di ricerca: Giovanna Ferramosca
- **Spazio pubblico, beni comuni e usi civici**
Gruppo di ricerca: Enrico Formato (Responsabile per gli aspetti urbanistici), Nicola Fierro, Bruna Vendemmia, Federica Vingelli.

IL MODERNO e IL CONTEMPORANEO
Conoscenza e trasmissione di opere e manufatti del patrimonio storico-architettonico del Novecento
 Coordinamento scientifico: Paola Ascione, Giovanni Menna, Lilla Pagano

- **L'architettura e l'urbanistica del moderno e del contemporaneo: manufatti**
Gruppo di ricerca: Paola Ascione (Responsabile per gli aspetti tecnologici, costruttivi e ambientali del patrimonio del XX secolo), Giovanni Menna (Responsabile per gli aspetti storici del patrimonio del XX secolo), Creta Calliendo, Sara Riccardi.
- **L'architettura e l'urbanistica del moderno e del contemporaneo: relazioni**
Gruppo di ricerca: Lilla Pagano (Responsabile per gli aspetti della progettazione architettonica e urbana), Orsola D'Alessandro, Paola Galante, Mariu Vaccaro.

PROGETTI GUIDA E VISIONI STRATEGICHE
Analisi strategico-operative, obiettivi e azioni per il futuro della città
 Coordinamento scientifico: Anna Terracciano

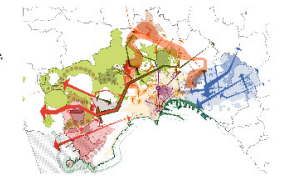
- **Inquadramenti**
Gruppo di coordinamento tecnico-operativo: Creta Calliendo, Francesca Calliendo, Giovanna Ferramosca, Francesca Ghersini, Sara Riccardi, Francesco Stefano Sammarco.

B.3 / WELFARE URBANO
Cittadinanza, servizi, dotazioni urbane per nuove domande, riduzione dei divari sociali
Verso una sostenibilità urbanistica: domande emergenti dei Quartieri
B.3.11. Dotazioni ecologiche:
B.3.11.d Indice sintetico per le infrastrutture verdi e blu

Legenda

MPI Infrastrutture verdi e blu

91,28	Arenella
91,66	Pianura
92,00	Chiaiano
92,94	Bagnoli
93,09	San Carlo all'Arena
97,81	Posillipo
98,02	Soccavo
98,63	San Pietro a Patierno
99,13	Stella
99,92	Piscinola
100,71	Vomero
100,82	San Giovanni a Teduccio
101,01	Scampia
101,23	Ponticelli
101,89	Montecalvario
101,91	Miano
101,94	Fuorigrotta
102,28	Chiaia
102,35	Barra
102,69	Secondigliano
104,10	Zona Industriale
104,13	Avvocata
104,61	Mercato
104,76	San Ferdinando
104,82	Poggioreale
105,55	Porto
105,68	Vicaria
105,83	San Lorenzo
105,90	San Giuseppe
106,19	Pendino



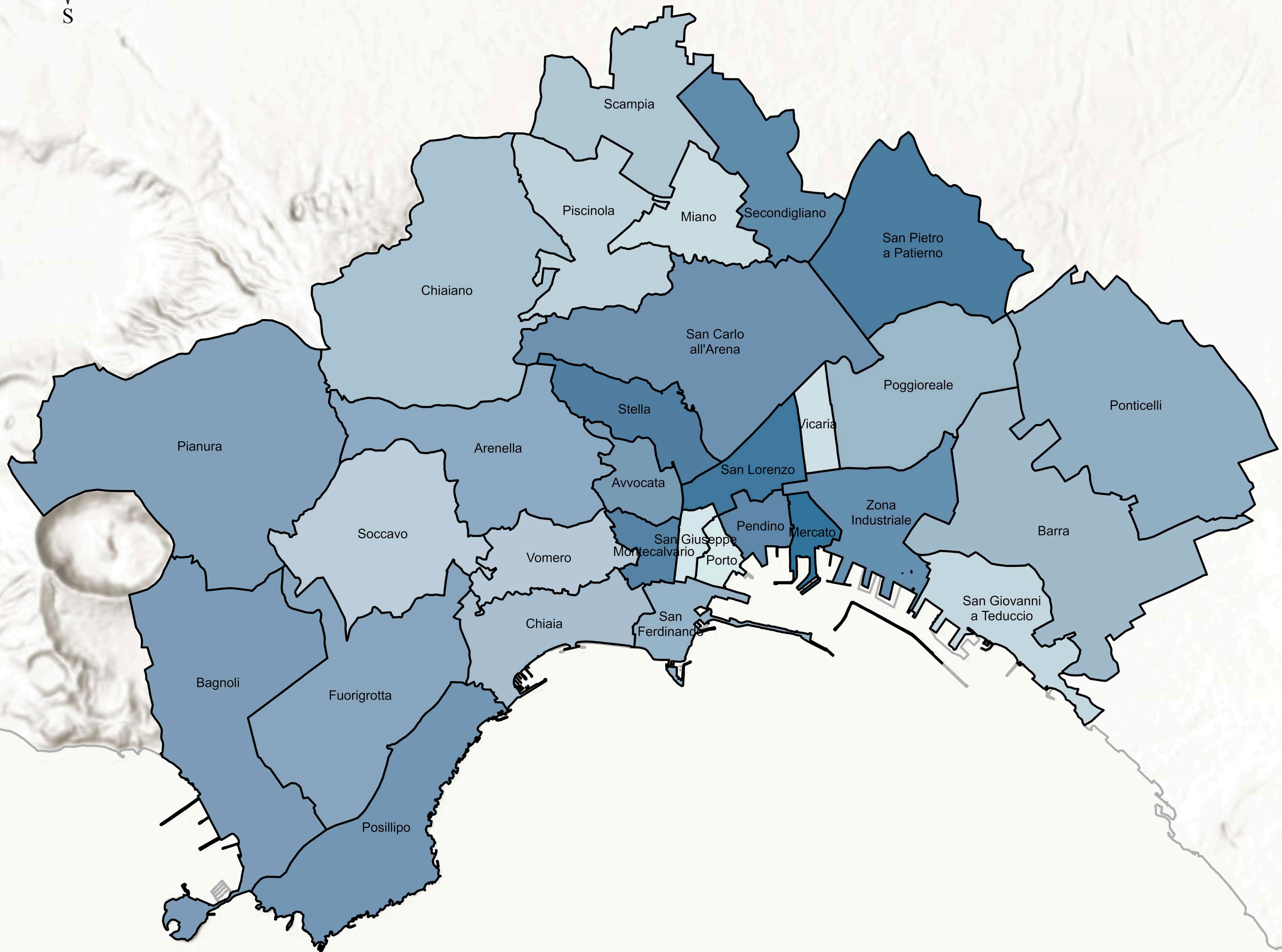
B.3 / WELFARE URBANO
Cittadinanza, servizi, dotazioni urbane per nuove domande, riduzione dei divari sociali
 Verso una sostenibilità urbanistica: domande emergenti dei Quartieri
 B.3.10. Dotazioni territoriali comma 5, art. 5 Reg. 3/2025:
B.3.10.a Indice sintetico per l'interesse comune aggiuntivo

Legenda

MPI Interesse comune aggiuntivo

- 93,12 San Giuseppe
- 95,20 Vomero
- 97,17 Bagnoli
- 98,37 Posillipo
- 98,51 Ponticelli
- 98,61 Arenella
- 98,88 Chiaia
- 98,95 Barra
- 98,95 Avvocata
- 100,31 San Ferdinando
- 100,76 Porto
- 100,78 Poggioreale
- 101,00 Miano
- 101,02 San Pietro a Patierno
- 101,52 Mercato
- 102,02 Vicaria
- 102,03 Zona Industriale
- 102,14 Montecalvario
- 102,23 Chiaiano
- 102,31 Scampia
- 102,84 San Carlo all'Arena
- 102,89 Fuorigrotta
- 102,93 Piscinola
- 103,16 Pendino
- 103,26 Soccavo
- 103,27 Pianura
- 103,36 San Giovanni a Teduccio
- 103,45 Stella
- 104,30 Secondigliano
- 104,53 San Lorenzo





Contratto tra il Comune di Napoli e il Dipartimento di Architettura dell'Università degli Studi di Napoli Federico II

Servizio tecnico-scientifico specializzato di "Supporto alla elaborazione di analisi, mappe, cartografie e report analitici, per la redazione di varianti alla vigente strumentazione urbanistica comunale e per la redazione del Piano Urbanistico Comunale"
 Dicembre 2025

Maria Rosaria Santangelo / Direttrice DIARC
 Anna Terracciano / Responsabile scientifico DIARC
 Gruppo di ricerca per il DIARC UNINA

TRANSIZIONE ECOLOGICA
Rischi e climate change, infrastrutture verdi e blu
 Coordinamento scientifico: Antonio Acierno, Emanuela Coppola, Valeria D'Ambrosio

- **Rischi, esposizione e gestione dell'emergenza**
Gruppo di ricerca: Giovanna Ferramosca
- **Acque, eventi meteorologici estremi e drenaggio urbano**
Marine e inquinamento dell'aria / Criticità e valori ecosistemici delle infrastrutture verdi e blu (CBI)
Gruppo di ricerca: Valeria D'Ambrosio [Responsabile per gli aspetti tecnologici e ambientali], Ferdinando Di Martino [Responsabile per i processi e tecnologie GIS-based], Rossa Cafaro, Barbara Cardone, Maria Fabozza, Clemente, Vittorio Miraglia, Enza Terenzi.
- **Verso una rete delle infrastrutture verdi e blu (CBI)**
Gruppo di ricerca: Antonio Acierno, Emanuela Coppola [Responsabile per gli aspetti di pianificazione delle infrastrutture blu e verdi], Giuseppe Bruno, Silvana D'Ambrosio, Francesca Fiore, Chiara Mastrorilli.

MOBILITÀ SOSTENIBILE
Infrastrutture e servizi di mobilità, flussi origine-destinazione, prossimità sostenibile
 Coordinamento scientifico: Marilisa Botte

Gruppo di ricerca: Marilisa Botte [Responsabile per gli aspetti trasportistici], Anna Limmatola, Francesco Stefano Sammarco

WELFARE URBANO
Cittadinanza, piano dei servizi, dotazioni urbane per nuove domande, riduzione dei divari sociali
 Coordinamento scientifico: Pasquale De Toro, Enrico Formato, Maria Federica Palestino

- **Piani, programmi e progetti in atto**
Gruppo di ricerca: Giovanna Ferramosca
- **Spazio pubblico, beni comuni e usi civici**
Gruppo di ricerca: Enrico Formato [Responsabile per gli aspetti urbanistici], Nicola Fierro, Briana Vendemmia, Federica Vingelli.

IL MODERNO e IL CONTEMPORANEO
Conoscenza e trasmissione di opere e manufatti del patrimonio storico-architettonico del Novecento
 Coordinamento scientifico: Paola Ascione, Giovanni Menna, Lilla Pagano

- **L'architettura e l'urbanistica del moderno e del contemporaneo: manufatti**
Gruppo di ricerca: Paola Ascione [Responsabile per gli aspetti tecnologici, costruttivi e ambientali del patrimonio del XX secolo], Giovanni Menna [Responsabile per gli aspetti storici del patrimonio del XX secolo], Creta Calliendo, Sara Riccardi.
- **L'architettura e l'urbanistica del moderno e del contemporaneo: relazioni**
Gruppo di ricerca: Lilla Pagano [Responsabile per gli aspetti della progettazione architettonica e urbana], Orsola D'Alessandro, Paola Galante, Mariu Vaccaro.

PROGETTI GUIDA E VISIONI STRATEGICHE
Analisi strategico-operative, obiettivi e azioni per il futuro della città
 Coordinamento scientifico: Anna Terracciano

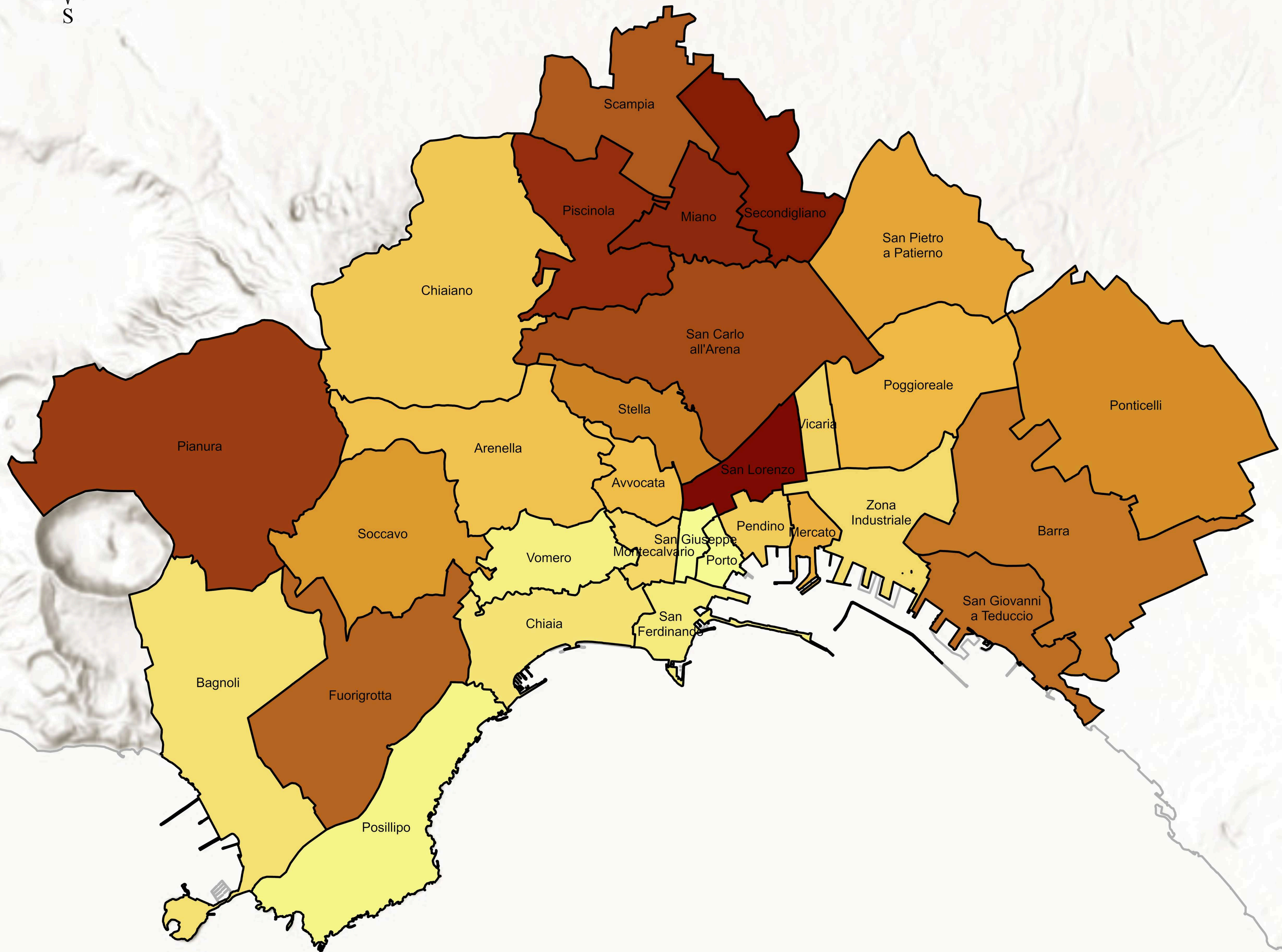
- **Inquadramenti**
Gruppo di coordinamento tecnico-operativo: Creta Calliendo, Francesca Calliendo, Giovanna Ferramosca, Francesca Ghersani, Sara Riccardi, Francesco Stefano Sammarco.

B.3 / WELFARE URBANO
Cittadinanza, servizi, dotazioni urbane per nuove domande, riduzione dei divari sociali
Verso una sostenibilità urbanistica: domande emergenti dei Quartieri
B.3.9. Dotazioni di attrezzature pubbliche DM 1444/1968:
B.3.9.a Indice sintetico per l'istruzione

Legenda

MPI Istruzione DM 1444/68

93,43	Porto
94,06	San Giuseppe
95,06	Vicaria
95,22	Miano
95,69	San Giovanni a Teduccio
96,30	Piscinola
96,32	Soccavo
96,70	Vomero
97,89	Scampia
98,11	Chiaiano
98,81	Chiaia
98,85	Barra
99,05	Poggioreale
99,66	San Ferdinando
99,82	Ponticelli
100,13	Arenella
101,17	Fuorigrotta
101,60	Pianura
102,08	Bagnoli
102,39	Avvocata
102,60	Posillipo
103,30	San Carlo all'Arena
103,53	Zona Industriale
104,34	Secondigliano
105,25	Pendino
105,57	Montecalvario
106,22	Stella
107,36	San Pietro a Patierno
111,36	San Lorenzo
112,25	Mercato



DIARC Dipartimento di Architettura dell'Università degli Studi di Napoli Federico II

Contratto tra il Comune di Napoli e il Dipartimento di Architettura dell'Università degli Studi di Napoli Federico II

Servizio tecnico-scientifico specializzato di Supporto alla elaborazione di analisi, mappe, cartografie e report analitici, per la redazione di varianti alla vigente strumentazione urbanistica comunale e per la redazione del Piano Urbanistico Comunale
Dicembre 2025

Maria Rosaria Santangelo / Direttrice DIARC
Anna Terracciano / Responsabile scientifico DIARC
Gruppo di ricerca per il DIARC UNINA

TRANSIZIONE ECOLOGICA
Rischi e climate change, infrastrutture verdi e blu
Coordinamento scientifico: Antonio Acierro, Emanuela Coppola, Valeria D'Ambrosio

- Rischi, esposizione e gestione dell'emergenza
Gruppo di ricerca: Giovanna Ferramosca
- Acque, eventi meteorologici estremi e drenaggio urbano
Gruppo di ricerca: Valeria D'Ambrosio (Responsabile per gli aspetti tecnologici e ambientali), Ferdinando Di Martino (Responsabile per i processi e le tecnologie GIS-based), Rosa Cafaro, Barbara Cardone, Maria Fabrizia Clemente, Vittorio Miraglia, Enza Terenzi
- Verso una rete delle infrastrutture verdi e blu (CBI)
Gruppo di ricerca: Antonio Acierro, Emanuela Coppola (Responsabile per gli aspetti di pianificazione delle infrastrutture blu e verdi), Giuseppe Bruno, Silvana D'Ambrosio, Francesca Fiore, Chiara Mastrorilli

MOBILITÀ SOSTENIBILE
Infrastrutture e servizi di mobilità, flussi origine-destinazione, prossimità sostenibile
Coordinamento scientifico: Marilisa Botte

Gruppo di ricerca: Marilisa Botte (Responsabile per gli aspetti trasportistici), Anna Limmatola, Francesco Stefano Sammarco

WELFARE URBANO
Cittadinanza, piano dei servizi, dotazioni urbane per nuove domande, riduzione dei divari sociali
Coordinamento scientifico: Pasquale De Toro, Enrico Formato, Maria Federica Palestro

- Piani, programmi e progetti in atto
Gruppo di ricerca: Giovanna Ferramosca
- Spazio pubblico, beni comuni e usi civici
Gruppo di ricerca: Enrico Formato (Responsabile per gli aspetti urbanistici), Nicola Fierro, Bruna Vendemmia, Federica Vingelli

IL MODERNO e IL CONTEMPORANEO
Consapevolezza e trasmissione di opere e manufatti del patrimonio storico-architettonico del Novecento
Coordinamento scientifico: Paola Ascione, Giovanni Menna, Lilla Pagano

- Ruolo urbano dell'Università e della ricerca
Gruppo di ricerca: Creta Callendo, Sara Riccardi
- Verso una sostenibilità urbanistica: domande emergenti dei Quartieri
Gruppo di ricerca: Pasquale De Toro (Responsabile per gli aspetti di valutazione), Martina Bosone, Francesca Nocca
- Le scuole come hub di rigenerazione socio-ecologica
Gruppo di ricerca: Maria Federica Palestro (Responsabile per gli aspetti urbanistici), Stefano Curto, Cristina Visconti
- L'architettura e l'urbanistica del moderno e del contemporaneo: manufatti
Gruppo di ricerca: Paola Ascione (Responsabile per gli aspetti tecnologici, costruttivi e ambientali del patrimonio del XX secolo), Giovanni Menna (Responsabile per gli aspetti storici del patrimonio del XX secolo), Creta Callendo, Sara Riccardi
- L'architettura e l'urbanistica del moderno e del contemporaneo: relazioni
Gruppo di ricerca: Lilla Pagano (Responsabile per gli aspetti della progettazione architettonica e urbana), Orsola D'Alessandro, Paola Galante, Marilisa Botte

PROGETTI GUIDA E VISIONI STRATEGICHE
Analisi strategico-operative, obiettivi e azioni per il futuro della città
Coordinamento scientifico: Anna Terracciano

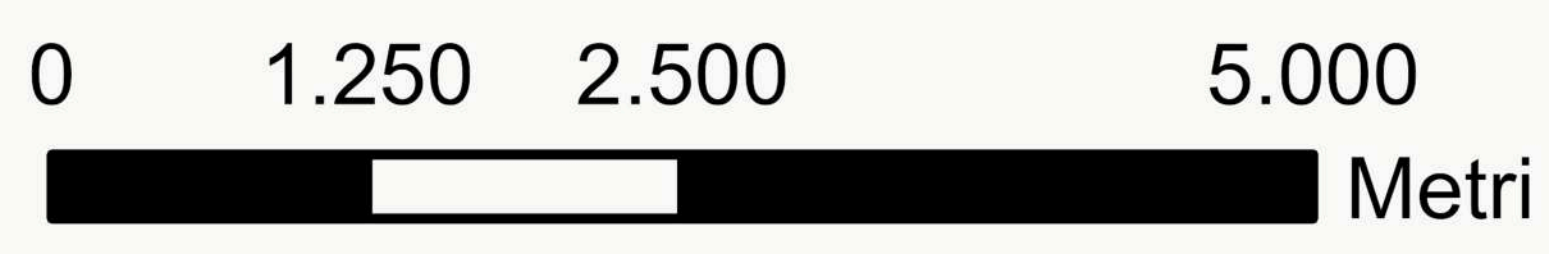
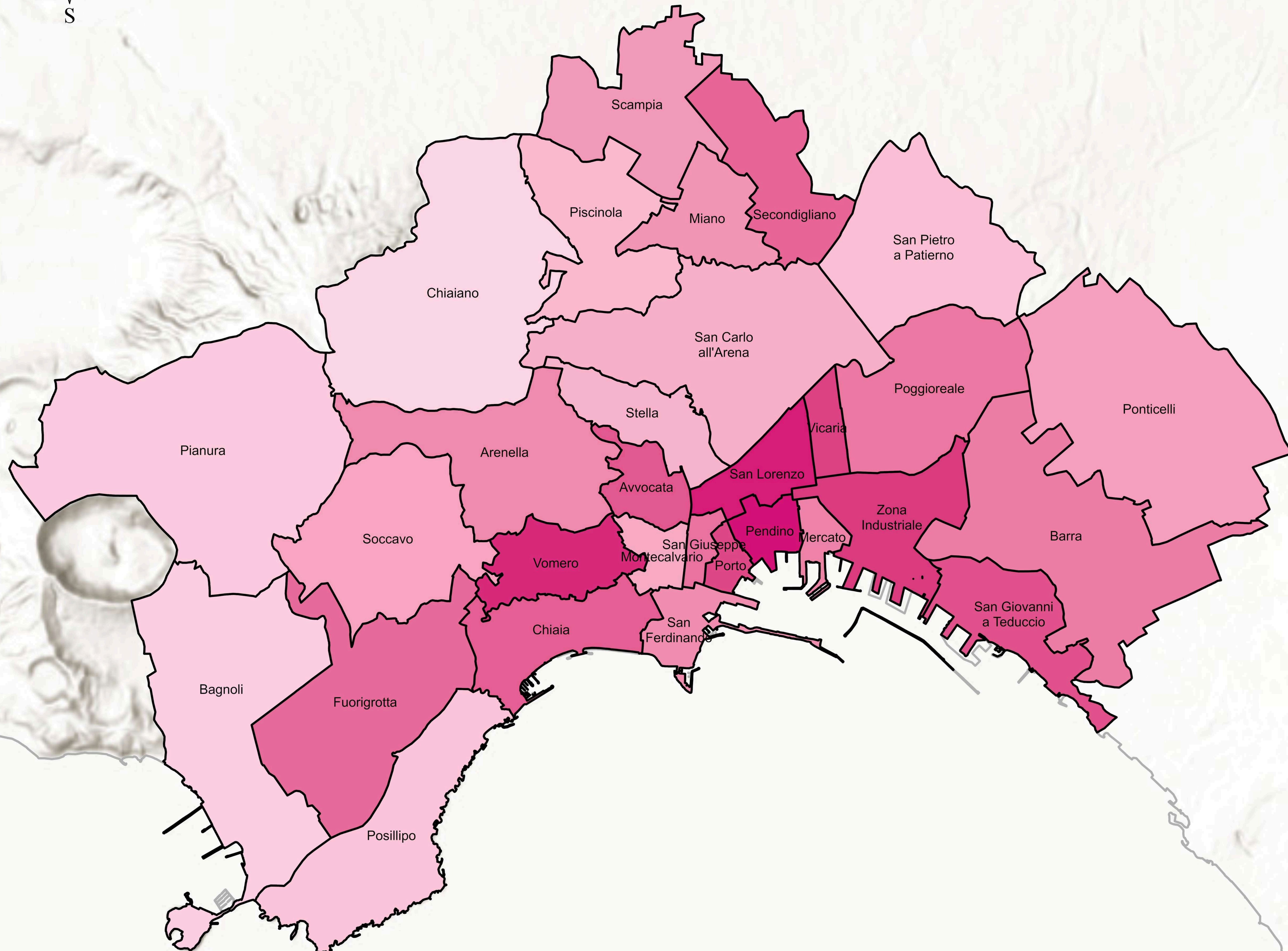
- Inquadramenti
Gruppo di coordinamento tecnico-operativo: Creta Callendo, Francesca Callendo, Giovanna Ferramosca, Francesca Ghersani, Sara Riccardi, Francesco Stefano Sammarco

B.3 / WELFARE URBANO
Cittadinanza, servizi, dotazioni urbane per nuove domande, riduzione dei divari sociali
Verso una sostenibilità urbanistica: domande emergenti dei Quartieri

B.3.9. Dotazioni di attrezzature pubbliche DM 1444/1968:
B.3.9.b Indice sintetico per l'interesse comune

Legenda
MPI Interesse comune DM 1444/68

91,27	San Giuseppe
91,61	Porto
96,08	Posillipo
96,76	Vomero
97,05	San Ferdinando
98,00	Chiaia
98,11	Bagnoli
98,35	Zona Industriale
98,96	Montecalvario
99,03	Vicaria
99,96	Pendino
100,51	Chiaiano
100,65	Arenella
100,70	Avvocata
101,23	Poggioreale
101,30	Mercato
102,20	San Pietro a Patierno
102,25	Soccavo
102,88	Ponticelli
102,95	Stella
103,32	Barra
103,75	San Giovanni a Teduccio
103,82	Fuorigrotta
103,91	Scampia
103,96	San Carlo all'Arena
104,00	Pianura
104,04	Piscinola
104,06	Miano
106,13	Secondigliano
108,71	San Lorenzo



DIARC Dipartimento di Architettura dell'Università degli Studi di Napoli Federico II

Contratto tra il Comune di Napoli e il Dipartimento di Architettura dell'Università degli Studi di Napoli Federico II

Servizio tecnico-scientifico specializzato di "Supporto alla elaborazione di analisi, mappe, cartografie e report analitici, per la redazione di varianti alla vigente strumentazione urbanistica comunale e per la redazione del Piano Urbanistico Comunale"
Dicembre 2025

Maria Rosaria Santangelo / Direttrice DIARC
Anna Terracciano / Responsabile scientifico DIARC
Gruppo di ricerca per il DIARC UNINA

TRANSIZIONE ECOLOGICA
Rischi e climate change, infrastrutture verdi e blu
Coordinamento scientifico: Antonio Acierro, Emanuela Coppola, Valeria D'Ambrosio

- Rischi, esposizione e gestione dell'emergenza
Gruppo di ricerca: Giovanna Ferramosca
- Acque, eventi meteorologici estremi e drenaggio urbano
Gruppo di ricerca: Valeria D'Ambrosio [Responsabile per gli aspetti tecnologici e ambientali], Ferdinando Di Martino [Responsabile per i processi e tecnologie GIS-based], Rossa Cafaro, Barbara Cardone, Maria Fabrizia Ciennamo, Vittorio Miraglia, Enza Terenzi
- Verso una rete delle infrastrutture verdi e blu (IGB)
Gruppo di ricerca: Antonio Acierro, Emanuela Coppola [Responsabile per gli aspetti di pianificazione delle infrastrutture blu e verdi], Giuseppe Bruno, Silvana D'Ambrosio, Francesca Fiore, Chiara Mastrorilli

MOBILITÀ SOSTENIBILE
Infrastrutture e servizi di mobilità, flussi origine-destinazione, prossimità sostenibile
Coordinamento scientifico: Marilisa Botte

Gruppo di ricerca: Marilisa Botte [Responsabile per gli aspetti trasportistici], Anna Limmatola, Francesco Stefano Sammarco

WELFARE URBANO
Cittadinanza, piano dei servizi, dotazioni urbane per nuove domande, riduzione dei divari sociali
Coordinamento scientifico: Pasquale De Toro, Enrico Formato, Maria Federica Palestino

- Piani, programmi e progetti in atto
Gruppo di ricerca: Giovanna Ferramosca
- Spazio pubblico, beni comuni e usi civici
Gruppo di ricerca: Enrico Formato [Responsabile per gli aspetti urbanistici], Nicola Fierro, Briana Vendemmia, Federica Vingelli

IL MODERNO e IL CONTEMPORANEO
Conoscenza e trasmissione di opere e manufatti del patrimonio storico-architettonico del Novecento
Coordinamento scientifico: Paola Ascione, Giovanni Menna, Lilla Pagano

- Ruolo urbano dell'Università e della ricerca
Gruppo di ricerca: Creta Calliendo, Sara Riccardi
- Verso una sostenibilità urbanistica: domande emergenti dei Quartieri
Gruppo di ricerca: Pasquale De Toro [Responsabile per gli aspetti di valutazione], Martina Bosone, Francesca Nocca
- Le scuole come hub di rigenerazione socio-ecologica
Gruppo di ricerca: Maria Federica Palestino [Responsabile per gli aspetti urbanistici], Stefano Curio, Cristina Visconti
- L'architettura e l'urbanistica del moderno e del contemporaneo: manufatti
Gruppo di ricerca: Paola Ascione [Responsabile per gli aspetti tecnologici, costruttivi e ambientali del patrimonio del XX secolo], Giovanni Menna [Responsabile per gli aspetti storici del patrimonio del XX secolo], Creta Calliendo, Sara Riccardi
- L'architettura e l'urbanistica del moderno e del contemporaneo: relazioni
Gruppo di ricerca: Lilla Pagano [Responsabile per gli aspetti della progettazione architettonica e urbana], Orsola D'Alessandro, Paola Galante, Marilu Vaccaro

PROGETTI GUIDA e VISIONI STRATEGICHE
Analisi strategico-operative, obiettivi e azioni per il futuro della città
Coordinamento scientifico: Anna Terracciano

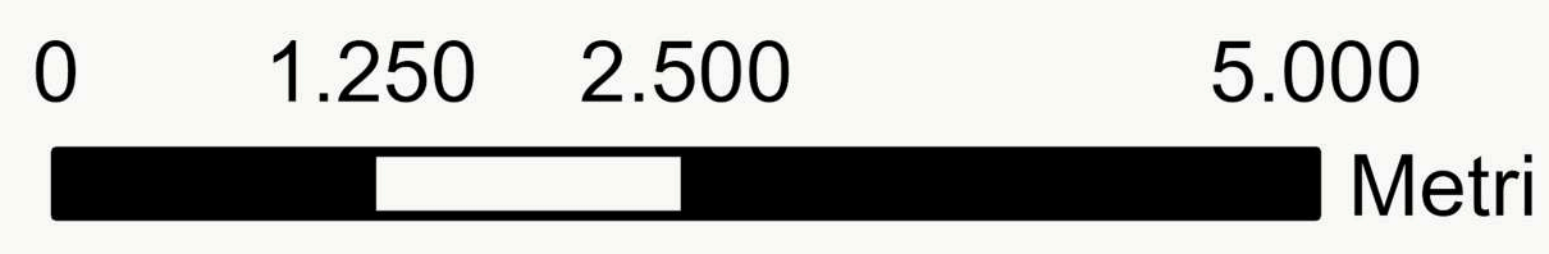
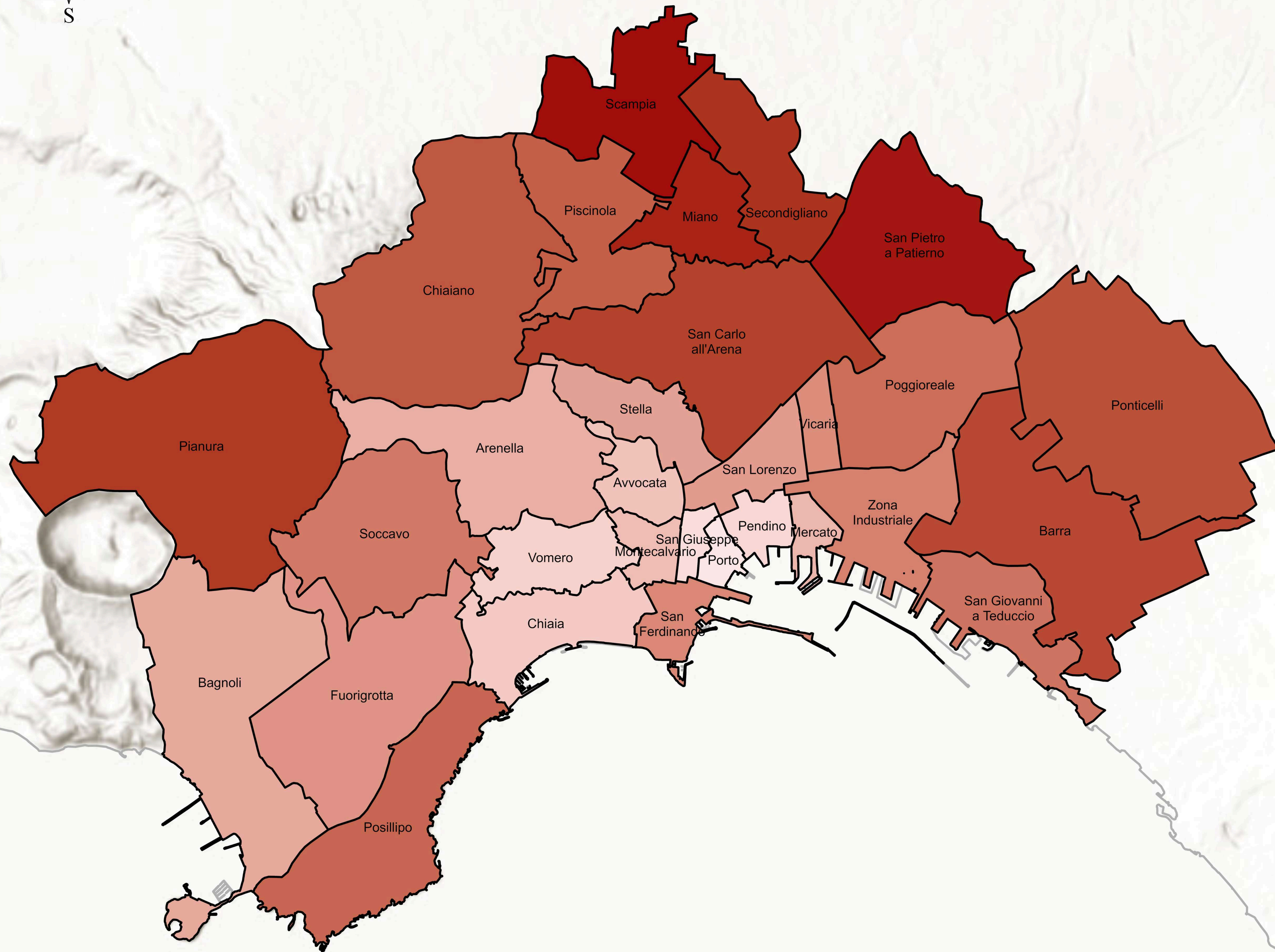
- Inquadramenti
Gruppo di coordinamento tecnico-operativo: Creta Calliendo, Francesca Calliendo, Giovanna Ferramosca, Francesca Ghersani, Sara Riccardi, Francesco Stefano Sammarco

B.3 / WELFARE URBANO
Cittadinanza, servizi, dotazioni urbane per nuove domande, riduzione dei divari sociali
Verso una sostenibilità urbanistica: domande emergenti dei Quartieri

B.3.9. Dotazioni di attrezzature pubbliche DM 1444/1968:
B.3.9.c. Indice sintetico per gli spazi pubblici

Legenda
MPI Spazi pubblici DM 1444/68

89,01	Chiaiano
90,60	Bagnoli
92,51	Pianura
95,69	Posillipo
96,85	San Pietro a Patierno
96,88	Piscinola
96,89	Stella
97,51	San Carlo all'Arena
98,13	Montecalvario
98,97	Soccavo
99,32	Ponticelli
100,92	Scampia
101,20	Miano
101,50	San Ferdinando
102,08	Arenella
102,22	Mercato
102,55	Barra
102,80	Poggioreale
103,18	San Giuseppe
103,62	Fuorigrotta
103,91	Secondigliano
104,22	Chiaia
104,28	Avvocata
104,37	San Giovanni a Teduccio
104,48	Porto
104,87	Vicaria
105,76	Zona Industriale
106,05	Vomero
106,18	San Lorenzo
106,98	Pendino



DIARC Dipartimento di Architettura dell'Università degli Studi di Napoli Federico II

Contratto tra il Comune di Napoli e il Dipartimento di Architettura dell'Università degli Studi di Napoli Federico II

Servizio tecnico-scientifico specializzato di "Supporto alla elaborazione di analisi, mappe, cartografie e report analitici, per la redazione di varianti alla vigente strumentazione urbanistica comunale e per la redazione del Piano Urbanistico Comunale"
Dicembre 2025

Maria Rosaria Santangelo / Direttrice DIARC
Anna Terracciano / Responsabile scientifico DIARC
Gruppo di ricerca per il DIARC UNINA

TRANSIZIONE ECOLOGICA
Rischi e climate change, infrastrutture verdi e blu
Coordinamento scientifico: Antonio Acierro, Emanuela Coppola, Valeria D'Ambrosio

- Rischi, esposizione e gestione dell'emergenza
Gruppo di ricerca: Giovanna Ferramosca
- Acque, eventi meteorologici estremi e drenaggio urbano
urbano e inquinamento dell'aria / Criticità e valori ecosistemici delle infrastrutture verdi e blu (IGB)
Gruppo di ricerca: Valeria D'Ambrosio (Responsabile per gli aspetti tecnologici e ambientali), Ferdinando Di Martino (Responsabile per i processi e tecnologie GIS-based), Rossa Cafaro, Barbara Cardone, Maria Fabrizia Clemente, Vittorio Miraglia, Enza Terenzi.
- Verso una rete delle infrastrutture verdi e blu (IGB)
Gruppo di ricerca: Antonio Acierro, Emanuela Coppola (Responsabile per gli aspetti di pianificazione delle infrastrutture blu e verdi), Giuseppe Bruno, Silvana D'Ambrosio, Francesca Fiore, Chiara Mastrorilli.

MOBILITÀ SOSTENIBILE
Infrastrutture e servizi di mobilità, flussi origine-destinazione, prossimità sostenibile
Coordinamento scientifico: Marilisa Botte

Gruppo di ricerca: Marilisa Botte (Responsabile per gli aspetti trasportistici), Anna Limmata, Francesco Stefano Sammarco

WELFARE URBANO
Cittadinanza, piano dei servizi, dotazioni urbane per nuove domande, riduzione dei divari sociali
Coordinamento scientifico: Pasquale De Toro, Enrico Formato, Maria Federica Palestro

- Piani, programmi e progetti in atto
Gruppo di ricerca: Giovanna Ferramosca
- Spazio pubblico, beni comuni e usi civici
Gruppo di ricerca: Enrico Formato (Responsabile per gli aspetti urbanistici), Nicola Fierro, Bruna Vendemmia, Federica Vingelli.

IL MODERNO e IL CONTEMPORANEO
Conoscenza e trasmissione di opere e manufatti del patrimonio storico-architettonico del Novecento
Coordinamento scientifico: Paola Ascione, Giovanni Menna, Lilla Pagano

- Ruolo urbano dell'Università e della ricerca
Gruppo di ricerca: Creta Callendo, Sara Riccardi
- Verso una sostenibilità urbanistica: domande emergenti dei Quartieri
Gruppo di ricerca: Pasquale De Toro (Responsabile per gli aspetti di valutazione), Martina Bosone, Francesca Nocca.
- Le scuole come hub di rigenerazione socio-ecologica
Gruppo di ricerca: Maria Federica Palestro (Responsabile per gli aspetti urbanistici), Stefano Curto, Cristina Visconti
- L'architettura e l'urbanistica del moderno e del contemporaneo: manufatti
Gruppo di ricerca: Paola Ascione (Responsabile per gli aspetti tecnologici, costruttivi e ambientali del patrimonio del XX secolo), Giovanni Menna (Responsabile per gli aspetti storici del patrimonio del XX secolo), Creta Callendo, Sara Riccardi.
- L'architettura e l'urbanistica del moderno e del contemporaneo: relazioni
Gruppo di ricerca: Lilla Pagano (Responsabile per gli aspetti della progettazione architettonica e urbana), Orsola D'Alessandro, Paola Galante, Marilu Vaccaro

PROGETTI GUIDA E VISIONI STRATEGICHE
Analisi strategico-operative, obiettivi e azioni per il futuro della città
Coordinamento scientifico: Anna Terracciano

- Inquadramenti
Gruppo di coordinamento tecnico-operativo: Creta Callendo, Francesca Callendo, Giovanna Ferramosca, Francesca Ghersani, Sara Riccardi, Francesco Stefano Sammarco

B.3 / WELFARE URBANO
Cittadinanza, servizi, dotazioni urbane per nuove domande, riduzione dei divari sociali
Verso una sostenibilità urbanistica: domande emergenti dei Quartieri

B.3.9. Dotazioni di attrezzature pubbliche DM 1444/1968:
B.3.9.d Indice sintetico per i parcheggi

Legenda
MPI Parcheggi DM 1444/68

93,93	Porto
93,94	San Giuseppe
94,74	Pendino
94,81	Vomero
95,68	Chiaia
95,72	Avvocata
96,37	Montecalvario
96,37	Mercato
97,96	Arenella
98,51	Bagnoli
99,39	Stella
99,65	San Lorenzo
99,97	Fuorigrotta
100,24	Vicaria
100,51	San Ferdinando
101,22	Zona Industriale
101,43	Soccavo
101,62	San Giovanni a Teduccio
101,83	Poggioreale
102,05	Posillipo
102,48	Piscinola
103,60	Chiaiano
103,69	Ponticelli
103,74	Barra
104,69	Ponticelli
106,03	Pianura
107,02	Secondigliano
107,32	Miano
107,66	San Pietro a Patierno
111,79	Scampia



 Contratto tra il Comune di Napoli e il Dipartimento di Architettura dell'Università degli Studi di Napoli "Federico II"

Servizio tecnico-scientifico specialistico di Supporto alla elaborazione di analisi, mappe, cartografie e report analitici, per la redazione di varianti alla vigente strumentazione urbanistica comunale e per la redazione del Piano Urbanistico Comunale
 Dicembre 2025

Maria Rosaria Santangelo / Direttrice DIARC
 Anna Terracciano / Responsabile scientifico DIARC
 Gruppo di ricerca per il DIARC UNINA

TRANSIZIONE ECOLOGICA
Rischi e climate change, Infrastrutture verdi e blu
 Coordinamento scientifico: Antonio Acerno, Emanuela Capolupo, Valeria D'Ambrosio
 Gruppo di ricerca: Giovanna Ferramosca

- Rischi, esposizione e gestione dell'emergenza
 Gruppo di ricerca: Giovanna Ferramosca

- Acque, eventi meteorologici estremi e drenaggio urbano
 - Mare e dinamiche critiche della costa / Microclima urbano e inquinamento dell'aria (Criticità e valori ecossistemici delle infrastrutture verdi e blu (CBI))
 Gruppo di ricerca: Valeria D'Ambrosio (Responsabile per gli aspetti tecnologici e ambientali), Ferdinando Di Martino (Responsabile per i processi e le tecnologie GIS-based), Rosa Caluso, Barbara Cardone, Maria Fabiana Clemente, Vittorio Miraglia, Enza Tersigni.

- Verso una rete delle Infrastrutture verdi e blu (CBI)
 Gruppo di ricerca: Antonio Acerno, Emanuela Capolupo (Responsabile per gli aspetti di pianificazione delle infrastrutture verdi e blu), Giuseppe Bruno, Silvana D'Ambrosio, Francesca Fiore, Chiara Mastrorilli.

MOBILITÀ SOSTENIBILE
Infrastrutture e servizi di mobilità, flussi origine-destinazione, prossimità sostenibile
 Coordinamento scientifico: Marilisa Botte
 Gruppo di ricerca: Marilisa Botte (Responsabile per gli aspetti trasportistici), Anna Limmola, Francesco Stefano Sammarco

WELFARE URBANO
Cittadinanza, piano dei servizi, dotazioni urbane per nuove domande, riduzione dei divari sociali
 Coordinamento scientifico: Pasquale De Toro, Enrico Formata, Maria Federica Paolitto

- Piani, programmi e progetti in atto
 Gruppo di ricerca: Giovanna Ferramosca

- Spazio pubblico, beni comuni e usi civici
 Gruppo di ricerca: Enrico Formata (Responsabile per gli aspetti urbanistici), Nicola Fierro, Bruna Vendemmia, Federica Virgili

IL MODERNO E IL CONTEMPORANEO
Consapevolezza e trasmissione di opere e manufatti del patrimonio storico-architettonico del Novecento
 Coordinamento scientifico: Paola Acone, Giovanni Menna, Lilla Pagano

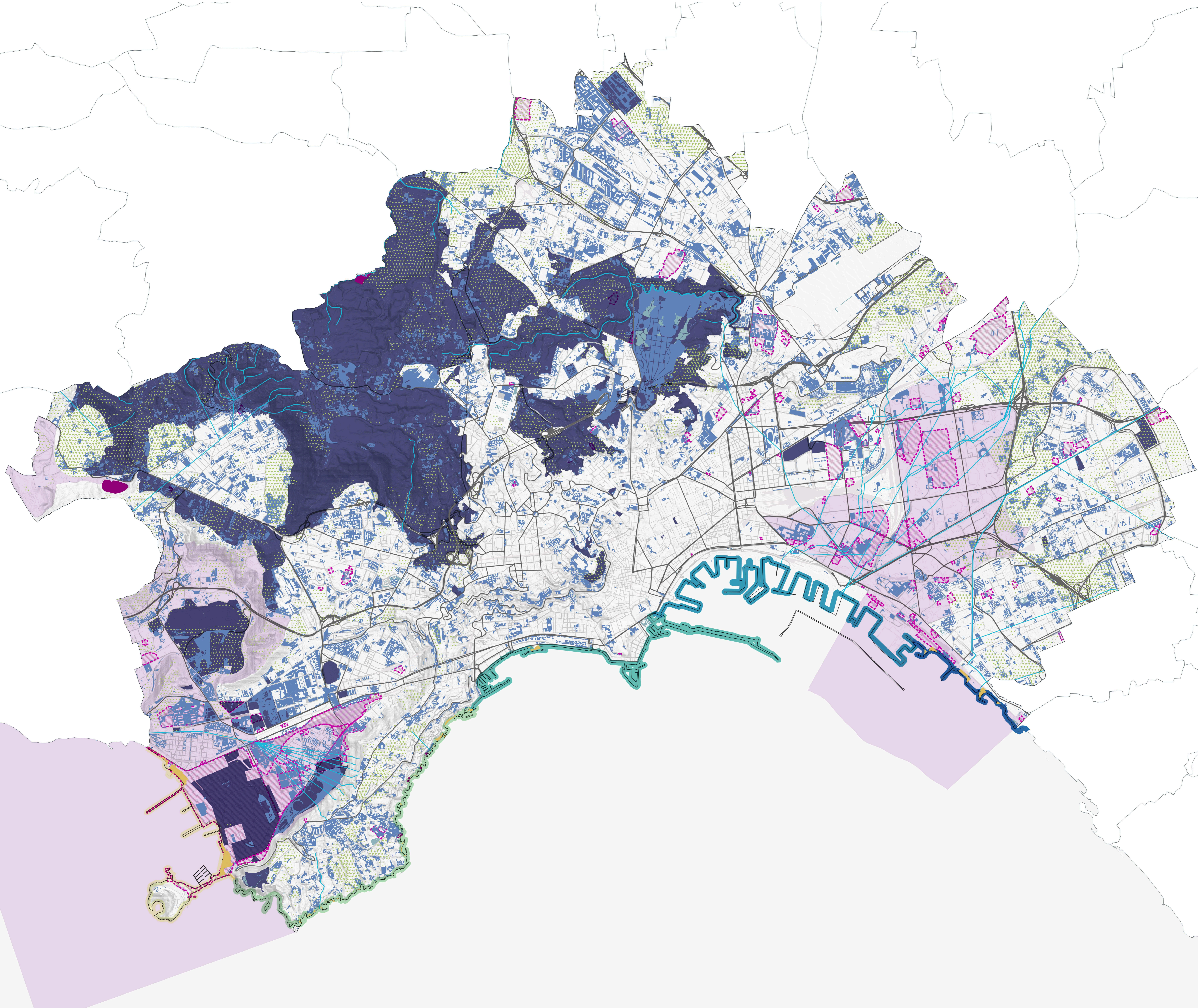
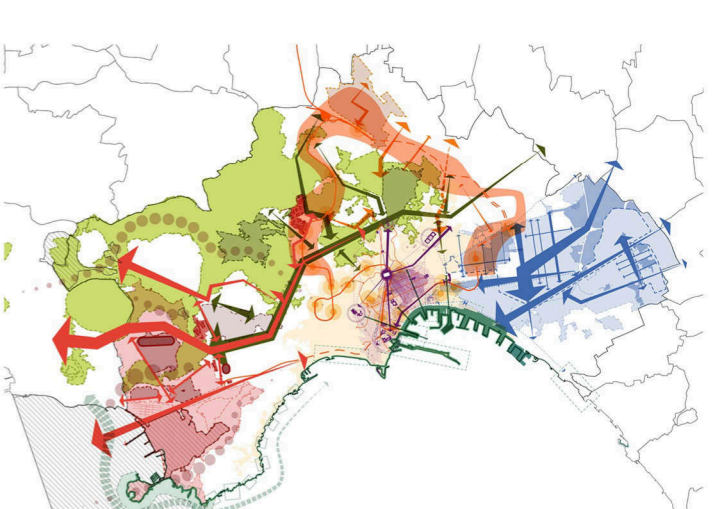
- Le scuole come hub di rigenerazione socio-ecologica
 Gruppo di ricerca: Maria Federica Paolitto (Responsabile per gli aspetti urbanistici), Stefano Cunto, Cristina Visconti

- L'architettura e l'urbanistica del moderno e del contemporaneo manufatti
 Gruppo di ricerca: Paola Acone (Responsabile per gli aspetti tecnologici, costruttivi e ambientali del patrimonio del XX secolo), Giovanni Menna (Responsabile per gli aspetti storici del patrimonio del XX secolo), Greta Callendo, Sara Riccardi.

- L'architettura e l'urbanistica del moderno e del contemporaneo relazioni
 Gruppo di ricerca: Lilla Pagano (Responsabile per gli aspetti della progettazione architettonica e urbana), Orsola D'Alessandro, Paola Callendo, Mariu Vaccaro














PROGETTI GUIDA E VISIONI STRATEGICHE
Analisi strategico-operativa, obiettivi e azioni per il futuro della città
 Coordinamento scientifico: Anna Terracciano

- Inquadramenti
 Gruppo di coordinamento tecnico-operativo: Greta Callendo, Francesca Caliendo, Giovanna Ferramosca, Francesca Chetani, Sara Riccardi, Francesco Stefano Sammarco





B.3 / WELFARE URBANO
Cittadinanza, servizi, dotazioni urbane per nuove domande, riduzione dei divari sociali
Spazio pubblico, beni comuni ed usi civici
B.3.5. Paesaggi del comune

B.3.5 / PAESAGGI DEL COMUNE
Spazi aperti di relazione, di uso condiviso e dello scarto

-  Parchi e colline (fonte: Comune di Napoli, Ufficio di Piano, 2025)
-  Parchi e Giardini ed aree verdi urbane (fonte: Database Regionale, 2020)
-  Paesaggi costieri (fonte: Comune di Napoli, Ufficio di Piano, 2025)
-  Litorale da La Pietra a Coroglio
-  Litorale da Capo Posillipo a Mergellina
-  Litorale del Lungomare
-  Litorale del porto merci e passeggeri
-  Litorale da Vigilena a Pietrarsa
-  Aree agricole (fonte: Elaborazioni su dati Comune di Napoli, 2020)
-  Corsi d'acqua pubblici (fonte: Database Regionale, 2020)
-  Beni dismessi, abbandonati o in corso di demolizione (fonte: Comune di Napoli, Ufficio di Piano, 2025)
-  Discarica (fonte: Database Regionale, 2020)
-  SIN - Siti di Interesse Nazionale (fonte: Comune di Napoli, Ufficio di Piano, 2025)

Elementi cartografici di base

-  Strade di scorrimento
-  Strade urbane



 Contratto tra il Comune di Napoli e il Dipartimento di Architettura dell'Università degli Studi di Napoli "Federico II"

Servizio tecnico-scientifico specializzato di supporto alla elaborazione di analisi, mappe, cartografie e report analitici, per la redazione di varianti alla vigente strumentazione urbanistica comunale e per la redazione del Piano Urbanistico Comunale
 Dicembre 2025

Maria Rosaria Santargola / Direttore DIARC
 Anna Terracciano / Responsabile scientifico DIARC
 Gruppo di ricerca per il DIARC UNINA

TRANSIZIONE ECOLOGICA
Rischi e climate change, infrastrutture verdi e blu
 Coordinamento scientifico: Antonio Acerino, Emanuela Coppola, Valeria D'Ambrósio, Maria Felicia Clemente, Vittorio Miraglia, Enza Terzagni

- Rischio, esposizione e gestione dell'emergenza
 Gruppo di ricerca: Giovanna Ferramosca

- Acque, eventi meteorologici estremi e drenaggio urbano / Mare e dinamiche critiche dello stato / Microclima urbano e inquinamento dell'aria / Criticità e valori ecosistemici delle infrastrutture verdi e blu (GdI)
 Gruppo di ricerca: Valeria D'Ambrósio (Responsabile per gli aspetti tecnologici e ambientali), Ferdinando Di Martino (Responsabile per i processi e le tecnologie GIS-based), Rosa Calabò, Barbara Caporaso, Maria Felicia Clemente, Vittorio Miraglia, Enza Terzagni

- Verso una rete delle infrastrutture verdi e blu (GdI) / contemporaneo, multifunzionale / Gruppo di ricerca: Anna Terracciano, Emanuela Coppola (Responsabili per gli aspetti di pianificazione delle infrastrutture blu e verdi), Giuseppe Bruno, Silvana D'Ambrósio, Francesca Fiore, Chiara Mastrorilli

MOBILITÀ SOSTENIBILE
Infrastrutture e servizi di mobilità, flussi origine-destinazione, prossimità sostenibile
 Coordinamento scientifico: Mariella Botte

- Infrastrutture e servizi di mobilità / Gruppo di ricerca: Mariella Botte (Responsabile per gli aspetti trasportistici), Anna Limmatola, Francesco Stefano Sammarco

WELFARE URBANO
Cittadinanza, piano dei servizi, dotazioni urbane per nuove domande, riduzione dei divari sociali
 Coordinamento scientifico: Pasquale De Toro, Enrico Formisano, Maria Federica Palestro

- Piani, programmi e progetti in atto / Gruppo di ricerca: Giovanna Ferramosca

- Spazio pubblico, beni comuni e usi civici / Gruppo di ricerca: Enrico Formisano (Responsabile per gli aspetti urbanistici), Nicola Fierro, Bruna Vendemmia, Federica Vingelli

IL RUOLO URBANO DELL'UNIVERSITÀ E DELLA RICERCA
 Gruppo di ricerca: Creta Calliendo, Sara Riccardi

Verso una sostenibilità urbanistica domande emergenti dei Quartieri
 Gruppo di ricerca: Pasquale De Toro (Responsabile per gli aspetti di valutazione), Martina Bosone, Francesca Nocca

Le scuole come hub di rigenerazione socio-ecologica
 Gruppo di ricerca: Maria Federica Palestro (Responsabile per gli aspetti urbanistici), Stefano Curio, Cristina Visconti

IL MODERNO E IL CONTEMPORANEO
Consapevolezza e trasmissione di opere e manufatti del patrimonio storico-architettonico del Novecento
 Coordinamento scientifico: Paola Aiccone, Giovanni Menna, Lilla Pagano

L'architettura e l'urbanistica del moderno e del contemporaneo: manufatti
 Gruppo di ricerca: Paola Aiccone (Responsabile per gli aspetti tecnologici, costruttivi e ambientali del patrimonio del XX secolo), Giovanni Menna (Responsabile per gli aspetti storici del patrimonio del XX secolo), Creta Calliendo, Sara Riccardi

L'architettura e l'urbanistica del moderno e del contemporaneo: relazioni
 Gruppo di ricerca: Lilla Pagano (Responsabile per gli aspetti di progettazione architettonica e urbana), Creta Calliendo, Paola Galante, Mariù Vaccaro

PROGETTI GUIDA E VISIONI STRATEGICHE
Ambiti strategico-operativi, obiettivi e azioni per il futuro della città
 Coordinamento scientifico: Anna Terracciano

Inquadramento
 Gruppo di coordinamento tecnico-operativo: Creta Calliendo, Francesca Calliendo, Giovanna Ferramosca, Francesca Terrasani, Sara Riccardi, Francesco Stefano Sammarco

B.3 / WELFARE URBANO
Cittadinanza, servizi, dotazioni urbane per nuove domande, riduzione dei divari sociali
Piani, programmi e progetti in atto
B.3.2. Piani, programmi e progetti in atto alla scala comunale

B.3.2 / PIANI, PROGRAMMI E PROGETTI IN ATTO ALLA SCALA COMUNALE

Progetti e programmi da specificare

Tipologia di intervento

- Accordi di programma e intese istituzionali
- Ambiente
- Convenzioni art. 56 Nda
- Interventi in variante urbanistica
- Intervento pubblico
- Opere dello Stato
- Patto per Napoli
- Piano cimiteriale
- Piano nazionale delle città
- Programmi complessi
- Programmi di recupero urbano PRU
- Pua ad iniziativa privata
- Pua previsti dal PRG
- Trasformazione da riattivare
- Grande progetto urbano UNESCO

Stato di attuazione

- Completo
- In attuazione
- Approvato
- Fase 2
- Istruttoria
- Presentato
- Provvisoria pubblica
- Iter completato
- Iter non completato

Fonte del finanziamento

- Agenzia per la coesione territoriale e Città metropolitana
- Città metropolitana
- Città metropolitana e altro finanziamento pubblico
- Fondo sviluppo e coesione 2014-2020
- PNRR
- PNRR e altro finanziamento pubblico

Stato di attuazione

- In corso di realizzazione
- Da avviare
- Progetto di fattibilità
- Finanziato ma lavori non partiti
- Dato non disponibile
- Altri interventi diretti rilevanti

Ambiti di trasformazione del PRG 2004 (aggiornamento al 2025)

- Conservazione
- Riqualificazione
- Trasformazione
- Tutela
- Nodi di interscambio

Progetti e piani della mobilità

- Parcheggio di interscambio di progetto
- Terminali sosta breve-medio termine bus turistici
- Porto turistico
- Nuovo terminal containers darsena di levante
- Zona 50

Interventi per la mobilità veloce

Cerniere di mobilità

- Da potenziare
- Di progetto

Stazioni

- Stazione in corso di realizzazione
- Stazione di progetto
- Servizio di taxi sharing

Reti su ferro

- Alta velocità in corso di realizzazione
- Metropolitana di progetto
- Gronda di progetto

Interventi per la mobilità lenta

- Funicolare di progetto
- People Mover di progetto
- Prolungamento tram urbano
- Rete ciclabile
- BRT e ciclabile di progetto
- Rete ciclabile di progetto
- Area pedonali
- Conservazione rete stradale storica
- Area pedonale
- Chilometro verde

Elementi di base

- SIN come elementi dettatori della realizzazione di piani e progetti
- Limite comunale
- Quartieri
- Edifici
- Strade
- Linea di costa
- Curve batimetriche
- Mare



 Contratto tra il Comune di Napoli e il Dipartimento di Architettura dell'Università degli Studi di Napoli "Federico II"

Servizio tecnico-scientifico specializzato di Supporto alla elaborazione di analisi, mappe, cartografie e report analitici, per la redazione di varianti alla vigente strumentazione urbanistica comunale e per la redazione del Piano Urbanistico Comunale
 Dicembre 2025

Maria Rosaria Santangelo / Direttrice DIARC
 Anna Terracciano / Responsabile scientifico DIARC
 Gruppo di ricerca per il DIARC UNINA

TRANSIZIONE ECOLOGICA
Rischi e climate change, Infrastrutture verdi e blu
 Coordinamento scientifico: Antonio Aierno, Emanuela Copola, Valeria D'Ambrosio
 Gruppo di ricerca: Giovanna Ferramosca

MOBILITÀ SOSTENIBILE
Infrastrutture e servizi di mobilità, flussi origine-destinazione, prossimità sostenibile
 Coordinamento scientifico: Mariella Botte
 Gruppo di ricerca: Mariella Botte (Responsabile per gli aspetti trasportistici), Anna Limmola, Francesco Stefano Sammarco

WELFARE URBANO
Cittadinanza, piano dei servizi, dotazioni urbane per nuove domande, riduzione dei divari sociali
 Coordinamento scientifico: Pasquale De Toro, Enrico Formato, Maria Federica Paolitto

REGIMI DI SUOLO E PROPRIETÀ
 Gruppo di ricerca: Giovanna Ferramosca

Spazio pubblico, beni comuni e usi civici
 Gruppo di ricerca: Enrico Formato (Responsabile per gli aspetti urbanistici), Nicola Fiero, Bruna Vendemmia, Federica Virgili

IL MODERNO E IL CONTEMPORANEO
Consapevolezza e trasmissione di opere e manufatti del patrimonio storico-architettonico del Novecento
 Coordinamento scientifico: Paola Ascione, Giovanni Menna, Lilla Pagano

PROGETTI GUIDA E VISIONI STRATEGICHE
Ambiti strategico-operativi, obiettivi e azioni per il futuro della città
 Coordinamento scientifico: Anna Terracciano

INQUADRAMENTI
 Gruppo di coordinamento tecnico-operativo: Greta Calliando, Francesca Caliendo, Giovanna Ferramosca, Francesca Chianini, Sara Riccardi, Francesco Stefano Sammarco

RUOLO URBANO DELL'UNIVERSITÀ E DELLA RICERCA
 Gruppo di ricerca: Greta Calliando, Sara Riccardi

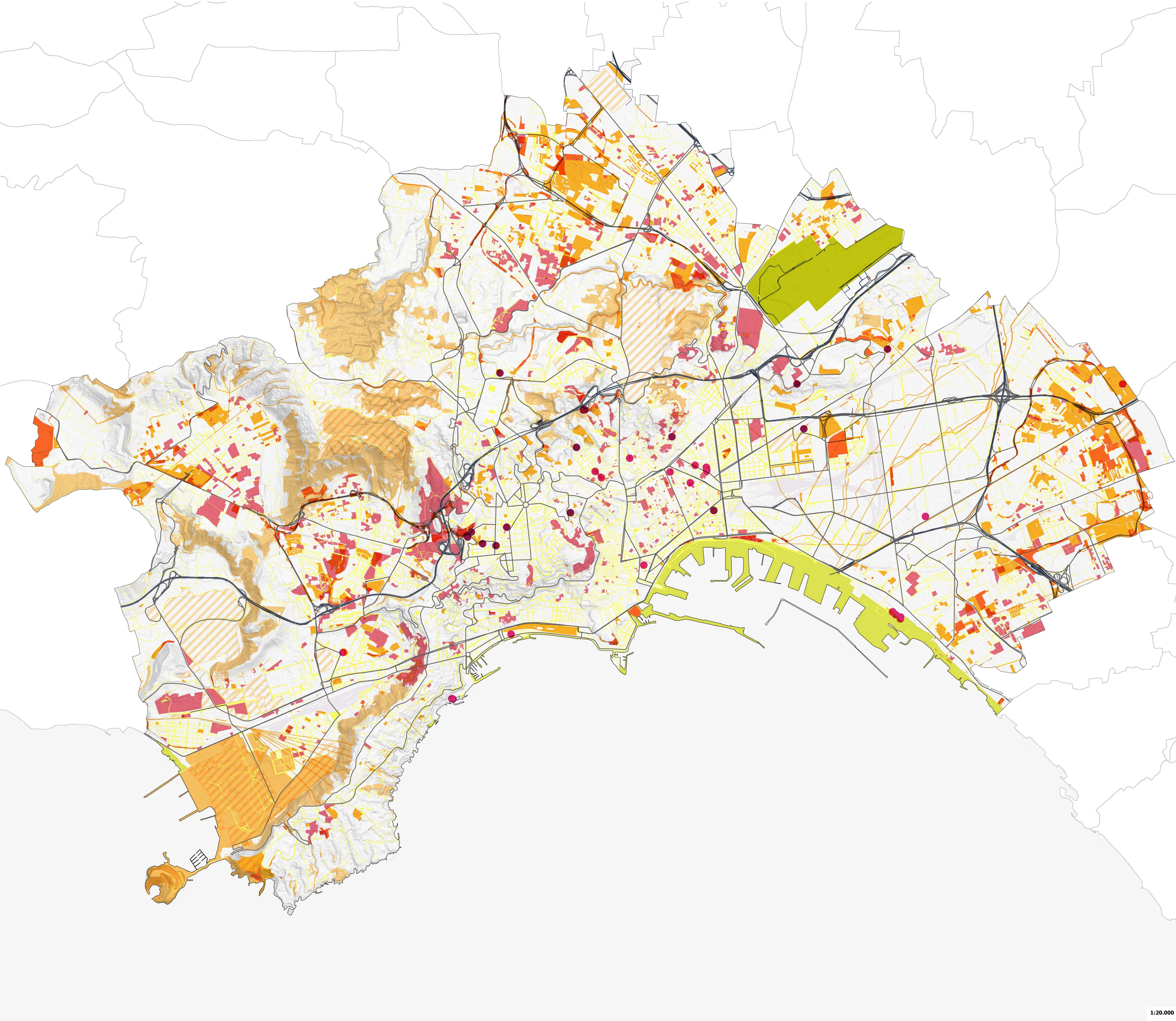
VERSUNA SOSTENIBILITÀ URBANISTICA: DOMANDE EMERGENTI DEI QUARTIERI
 Gruppo di ricerca: Pasquale De Toro (Responsabile per gli aspetti di valutazione), Martina Bosone, Francesca Nocca

LE SCUOLE COME HUB DI RIGENERAZIONE SOCIO-ECOLOGICA
 Gruppo di ricerca: Maria Federica Paolitto (Responsabile per gli aspetti urbanistici), Stefano Cunto, Cristina Visconti

VERSUNA RETE DELLE INFRASTRUTTURE VERDI E BLU (CBI)
 Gruppo di ricerca: Antonio Aierno, Emanuela Copola (Responsabile per gli aspetti di pianificazione delle infrastrutture verdi e blu), Giuseppe Bruno, Silvana D'Ambrosio, Francesca Fiore, Chiara Mastrolilli

L'ARCHITETTURA E URBANISTICA DEL MODERNO E DEL CONTEMPORANEO: RELAZIONI
 Gruppo di ricerca: Lilla Pagano (Responsabile per gli aspetti tecnologici, costruttivi e ambientali del patrimonio del XX secolo), Giovanni Menna (Responsabile per gli aspetti storici del patrimonio del XX secolo), Greta Calliando, Sara Riccardi

L'ARCHITETTURA E URBANISTICA DEL MODERNO E DEL CONTEMPORANEO: RELAZIONI
 Gruppo di ricerca: Lilla Pagano (Responsabile per gli aspetti della progettazione architettonica e urbana), Orsola D'Alessandro, Paola Calliando, Mariella Vaccaro



3.6 / REGIMI DI SUOLO E PROPRIETÀ
Configurazioni giuridiche e politiche dello spazio

Regimi di suolo e proprietà

- Immobili e locali di proprietà pubblica (fonte: Dati raccolti dal Comune di Napoli, Ufficio di Piano, 2025)
- Altri beni pubblici: piani straordinari Demanio (fonte: Dati raccolti dal Comune di Napoli, Ufficio di Piano, 2025)
- Suoli di proprietà pubblica (fonte: Dati raccolti dal Comune di Napoli, Ufficio di Piano, 2025)
- Altri suoli pubblici: pertinenze edifici (fonte: Dati raccolti dal Comune di Napoli, Ufficio di Piano, 2025)

Infrastrutture

- Percorsi lenti (fonte: Database Regionale, 2020)
- Reti locali di prossimità (fonte: Database Regionale, 2020)
- Aree portuali e costiere (fonte: Comune di Napoli, Ufficio di Piano, 2025)
- Acropoli (fonte: Comune di Napoli, Ufficio di Piano, 2025)

Immobili reperiti per usi pubblici

- Immobili reperiti (fonte: Comune di Napoli, Ufficio di Piano, 2025)

Elementi cartografici di base

- Strade di scorrimento
- Sede ferroviaria a raso e sotterranea

Naturalità diffusa

- Parchi territoriali (fonte: Comune di Napoli, Ufficio di Piano, 2025)
- Boschi pubblici/privati (fonte: Database Regionale, 2020)
- Suoli ed aree pubbliche (fonte: Comune di Napoli, Ufficio di Piano, 2025)
- Corsi d'acqua pubblici (fonte: Database Regionale, 2020)



Maria Rosaria Santangelo / Direttore DIARC
 Anna Teraciano / Responsabile scientifica DIARC
 Gruppo di ricerca per il DIARC UNINA

TRANSIZIONE ECOLOGICA
Strutture e infrastrutture verdi e blu
 Gruppo di ricerca: Adriano Aiello, Emanuele Coppola, Valeria D'Antonio

Rischi, esposizione e gestione dell'emergenza
 Gruppo di ricerca: Cosetta Ferraraccio

Acque, eventi meteorologici estremi e strategia urbana
Mappe e strumenti cartografici della città
 Gruppo di ricerca: Valeria D'Antonio, Valeria Ferraraccio, Valeria Ferraraccio, Valeria Ferraraccio

Verde e rete delle infrastrutture verdi e blu (IGBI)
 Gruppo di ricerca: Antonino Aiello, Emanuela Coppola

MOBILITÀ SOSTENIBILE
Analisi di mobilità, flussi origine-destinazione, accessibilità sostenibile
 Gruppo di ricerca: Mariella Botta

WELFARE URBANO
Cittadinanza, servizi, dotazioni urbane per nuove domande, riduzione dei divari sociali
 Gruppo di ricerca: Maria Rita Botta, Francesco Sitaro, Sammarco

WELFARE URBANO
Cittadinanza, servizi, dotazioni urbane per nuove domande, riduzione dei divari sociali
 Gruppo di ricerca: Maria Rita Botta, Francesco Sitaro, Sammarco

Spazio pubblico, spazi comuni e qualità
 Gruppo di ricerca: Enrico Formis

• Ruolo urbano dell'Università e della ricerca
 Gruppo di ricerca: Anna Teraciano, Sara Ricciarini

• Meno una sostenibilità urbanistica: domande emergenti
 Gruppo di ricerca: Pasquale De Tora

• Le scuole come hub di rigenerazione socio-ecologica
 Gruppo di ricerca: Maria Rosaria Santangelo, Valeria Ferraraccio

B. MODERNO E IL CONTEMPORANEO
Conservazione e riqualificazione di opere e manufatti del patrimonio storico-urbanistico del presente
 Gruppo di ricerca: Sara Ricciarini, Valeria Ferraraccio

• L'architettura e l'urbanistica del moderno e del contemporaneo: monodotti
 Gruppo di ricerca: Paola Accione

• L'architettura e l'urbanistica del moderno e del contemporaneo: relazioni
 Gruppo di ricerca: Lilla Pignone


• L'architettura e l'urbanistica del moderno e del contemporaneo: relazioni
 Gruppo di ricerca: Lilla Pignone

INNOVATIVITÀ URBANA E VISIONI URBANISTICHE
Analisi strategica, obiettivi, indicatori e azioni per il futuro della città
 Gruppo di ricerca: Anna Teraciano

• Riquadrature
 Gruppo di ricerca: Antonino Aiello, Emanuela Coppola, Valeria Ferraraccio, Giovanni Ferraraccio, Francesco Sitaro, Sara Ricciarini, Valeria Ferraraccio

B.3 / WELFARE URBANO
Cittadinanza, servizi, dotazioni urbane per nuove domande, riduzione dei divari sociali
Ruolo urbano dell'Università e della ricerca
B.3.8 e Sedi e attrezzature universitarie e dei centri di ricerca nella rete degli spazi pubblici

- | | |
|---|--|
| <p>Sedi
(fonti: unina.it, unior.it, unisob.it, etc.)</p> <ul style="list-style-type: none"> Accademia della moda IUAD Conservatorio San Pietro a Majella Accademia di Belle Arti Scuola Superiore Meridionale SSM Università degli Studi della Campania Luigi Vanvitelli Università degli Studi di Napoli Partenope Università degli Studi Suor Orsola Benincasa Università degli Studi di Napoli L'Orientale Università degli Studi di Napoli Federico II Centri di ricerca | <ul style="list-style-type: none"> Uffici e segreteria Studentati universitari Non attivi Attivi |
| <p>Attrezzature
(fonti: unina.it, unior.it, unisob.it, etc.)</p> <ul style="list-style-type: none"> Biblioteche Universitarie Attrezzature universitarie Archivio Attrezzature sportive Biblioteca Centri sportivi universitari Centro congressi Orto botanico Spazio aperto pavimentato Spazio aperto pavimentato e verde Spazio aperto verde | <p>Spazi aperti
(fonti: Comune di Napoli e elaborazioni DIARC)</p> <ul style="list-style-type: none"> Giardini Storici appartenenti a complessi privati Giardini Storici appartenenti a complessi pubblici Giardini Storici appartenenti a complessi religiosi Parchi di quartiere_merge parchi e giardini storici parchi urbani piccoli giardini aggiunti (categoria giardino e parco di quartiere) Spazi alberati Spazi e piazze da riqualificare UNESCO (fonti: Preliminare PPS Campania 2022) Bufferzone sito UNESCO (fonti: Preliminare PPS Campania 2022) |
| <p>Elementi di base
(fonti: Cartografia Comune di Napoli, 2023)</p> <ul style="list-style-type: none"> Quartieri Quartieri con sedi universitarie Linea di costa Curve batimetriche Mare | |



 Contratto tra il Comune di Napoli e il Dipartimento di Architettura dell'Università degli Studi di Napoli "Federico II"

Servizio tecnico-scientifico specialistico di
"Supporto alla elaborazione di analisi, mappe, cartografie e report analitici, per la redazione di varianti alla vigente strumentazione urbanistica comunale e per la redazione del Piano Urbanistico Comunale"
 Dicembre 2025

Maria Rosaria Santangelo / Direttrice DIARC
 Anna Terracciano / Responsabile scientifico DIARC
 Gruppo di ricerca per il DIARC UNINA

TRANSIZIONE ECOLOGICA
Rischi e climate change, Infrastrutture verdi e blu
 Coordinamento scientifico: Antonio Acierio, Emanuela Copola, Valeria D'Ambrosio

- **Rischi, esposizione e gestione dell'emergenza**
Gruppo di ricerca: Giovanna Ferramosca
- **Acque, eventi meteorologici estremi e drenaggio urbano**
Mare e dinamiche critiche della costa: Microclima urbano e inquinamento dell'aria (Città e valori ecosistemici delle infrastrutture verdi e blu (CBI))
Gruppo di ricerca: Valeria D'Ambrosio [Responsabile per gli aspetti tecnologici e ambientali], Ferdinando Di Martino [Responsabile per i processi e le tecnologie GIS based], Rosa Calabro, Barbara Cardone, Maria Fabbrica Ciarenza, Vittorio Miraglia, Enza Terzigni.
- **Verso una rete delle infrastrutture verdi e blu (CBI)**
Gruppo di ricerca: Antonio Acierio, Emanuela Copola [Responsabile per gli aspetti di pianificazione delle infrastrutture blu e verdi], Giuseppe Bruno, Silvana D'Ambrosio, Francesca Fiore, Chiara Mastrolilli.

MOBILITÀ SOSTENIBILE
Infrastrutture e servizi di mobilità, flussi origine-destinazione, prossimità sostenibile
 Coordinamento scientifico: Mariilisa Botte

- **Verso una rete delle infrastrutture verdi e blu (CBI)**
Gruppo di ricerca: Mariilisa Botte [Responsabile per gli aspetti trasportistici], Anna Limmatola, Francesco Stefano Sammarco

WELFARE URBANO
Cittadinanza, piano dei servizi, dotazioni urbane per nuove domande, riduzione dei divari sociali
 Coordinamento scientifico: Pasquale De Toro, Enrico Formisano, Maria Federica Palestino

- **Piani, programmi e progetti in atto**
Gruppo di ricerca: Giovanna Ferramosca
- **Spazio pubblico, beni comuni e usi civici**
Gruppo di ricerca: Enrico Formisano [Responsabile per gli aspetti urbanistici], Nicola Fierro, Bruna Vendemmia, Federica Vingili.

IL MODERNO E IL CONTEMPORANEO
Conoscenza e trasmissione di opere e manufatti del patrimonio storico-architettonico del Novecento
 Coordinamento scientifico: Paola Accone, Giovanni Menna, Lilla Pagano

- **Le scuole come hub di rigenerazione socio-ecologica**
Gruppo di ricerca: Maria Federica Palestino [Responsabile per gli aspetti urbanistici], Stefano Cuntù, Cristina Visconti
- **Architettura e Urbanistica del moderno e del contemporaneo: manufatti**
Gruppo di ricerca: Paola Accone [Responsabile per gli aspetti tecnologici, costruttivi e ambientali del patrimonio del XX secolo], Giovanna Menna [Responsabile per gli aspetti storici del patrimonio del XX secolo], Creta Caliendo, Sara Riccardi.
- **Architettura e Urbanistica del moderno e del contemporaneo: relazioni**
Gruppo di ricerca: Lilla Pagano [Responsabile per gli aspetti della progettazione architettonica e urbana], Orsola D'Alessandro, Paola Calante, Maria Vaccaro

PROGETTI GUIDA E VISIONI STRATEGICHE
Ambiti strategico-operativi, obiettivi e azioni per il futuro della città
 Coordinamento scientifico: Anna Terracciano

- **Inquadramenti**
Gruppo di coordinamento tecnico-operativo: Creta Caliendo, Francesca Caliendo, Giovanna Ferramosca, Francesca Ghisani, Sara Riccardi, Francesco Stefano Sammarco

1 2 3 4 5 6 7 8 9 10 11 12 13 14 15 16 17 18 19 20 21 22 23 24 25 26 27 28 29 30 31 32 33 34 35 36 37 38 39 40 41 42 43 44 45 46 47 48 49 50 51 52 53 54 55 56 57 58 59 60 61 62 63 64 65 66 67 68 69 70 71 72 73 74 75 76 77 78 79 80 81 82 83 84 85 86 87 88 89 90 91 92 93 94 95 96 97 98 99 100



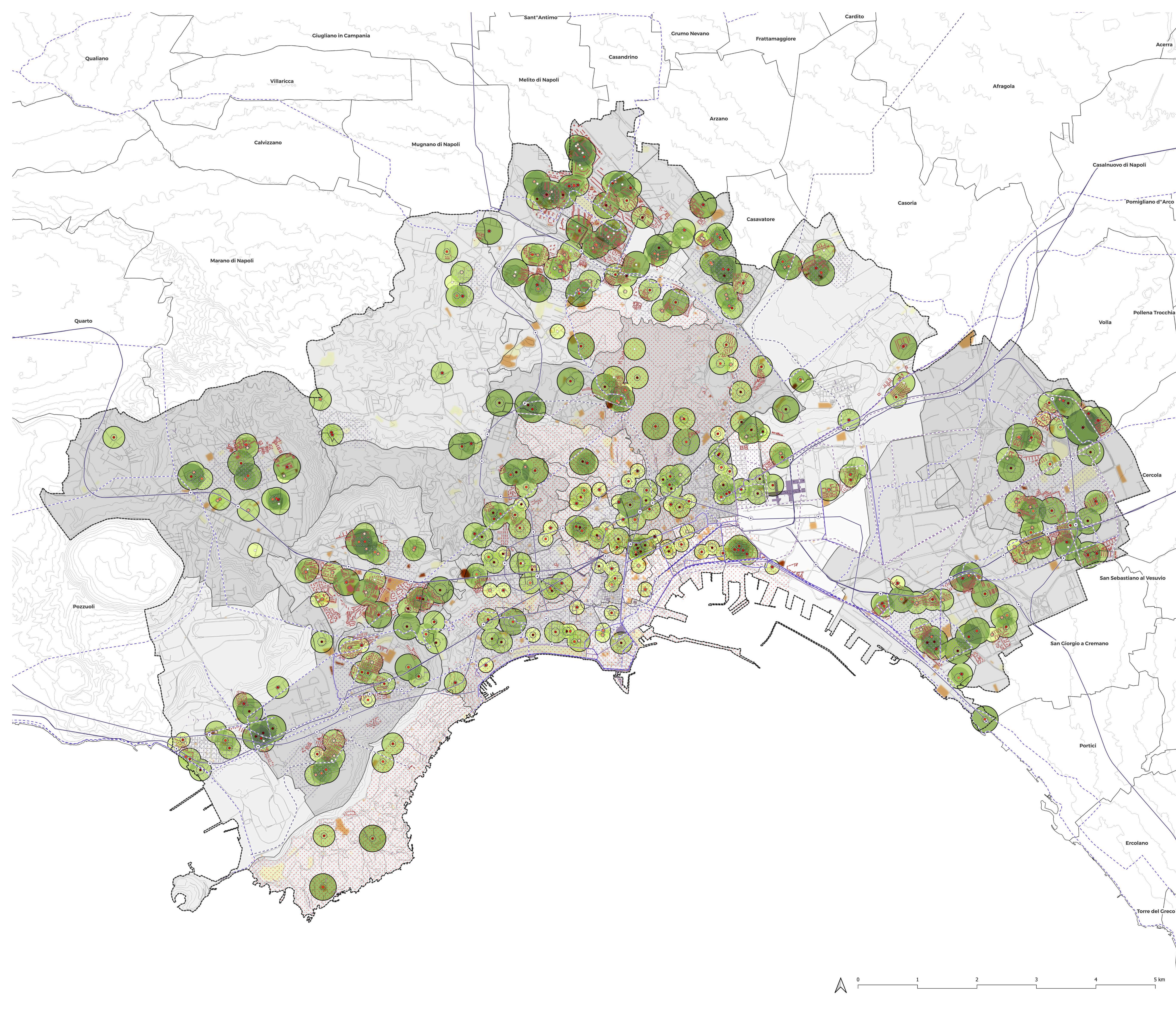
B.3.3 / TRAME E LUOGHI DELL'ACCESSO
Reti, percorsi e sentieri che strutturano la permeabilità e la mobilità

Percorsi veloci
 Rete principale (Elaborazione su fonte: Database Regionale, 2020)
 Reti locali di prossimità (Elaborazione su fonte: Database Regionale, 2020)
 Stazioni ferroviarie e metropolitane esistenti (fonte: PUMS, 2025)
 Stazioni ferroviarie e metropolitane di progetto (fonte: PUMS, 2025)

Percorsi lenti
 Aree pedonali (Elaborazione su fonte: Database Regionale, 2020)
 Strade ad alta capacità aggregativa
 Ascensori (fonte: PUMS, 2025)

Percorsi ciclabili esistenti (fonte: PUMS, 2025)
Percorsi ciclabili di progetto (fonte: PUMS, 2025)
 Sentieri urbani (fonte: PUMS, 2025)
 Sentieri rurali e dei parchi (fonte: Database Regionale, 2020)

Elementi cartografici di base
 Strade di scorrimento (fonte: Database Regionale, 2020)
 Sede ferroviaria a raso e sotterranea (fonte: Database Regionale, 2020)
 Limite amministrativo Comune di Napoli



Visione Strategica

Apprezzerà la capillarità territoriale degli edifici scolastici significa valorizzare le prestazioni ecosistemiche che una fitta rete di "località centrali" - seppure puntiformi - è in grado di erogare e trasmettere dal centro alle periferie, coprendo l'intera città. La rete di superfici ri-naturalizzabili funziona come una spugna: capta le prestazioni ecologiche offerte dai parchi otto-novecenteschi disseminati nel corpo urbano con funzioni di polmoni sanitari, e trasmette servizi ecosistemici da un nodo all'altro, propagandone gli effetti fra le maglie del tessuto urbanizzato. I nodi, rivisitati alla luce delle attuali domande sociali, climatiche ed energetiche, garantiscono una distribuzione diffusa di effetti di rigenerazione socio-ecologica (Caldarice et al 2023, UN-Habitat 2022). In questa prospettiva, sperimentazioni come le cours oasis parigine (Baro 2022, Blanc 2025), o i refugios climaticos barcelonèsis (Sanz-Mas et al. 2025, Plasas et al 2023), invitano a considerare le molteplici potenzialità offerte dallo standard istruzione a oltre 50 anni dal decreto 1444/68. Riorganizzare in modo da finalizzare le attività aggregative all'aperto di docenti e studenti attraverso l'articolazione di appropriate nature-based solutions, le scuole napoletane potrebbero giovare dell'adattamento delle superfici comuni, non solo valorizzando e incrementando le preesistenze vegetali, ma anche restituendo permeabilità ai suoli asfaltati/sintetici di parcheggi e campi sportivi che compongono le superfici pentimentali. Questo ridisegno, oltre a rafforzare vivibilità e salubrità dell'ambiente scolastico, aumentando il benessere degli utenti che quotidianamente le abitano, consentirebbe - ai di fuori dell'orario scolastico - di ospitare attività rivolte a fruitori di servizi di interesse comune residenti nelle immediate vicinanze.

Classificazione strategica dei plessi

- Coriandolo (97 plessi) fino a 1.000mq
- Taschino (213 plessi) da 1.000mq a 5.000mq
- Rifugio (81 plessi) da 5.000mq a 30.000mq
- Parco (7 plessi) oltre i 30.000mq

Popolazione scolastica per plesso

- inferiore a 200 ab. (136 plessi)
- 201 - 600 ab. (124 plessi)
- 601 - 1.500 ab. (66 plessi)
- 1.501 - 3.452 ab. (9 plessi)

Grado di istruzione dei plessi

- Dato non rilevato (37 plessi)
- Nido (24 plessi)
- Infanzia (44 plessi)
- Primaria (40 plessi)
- Secondaria di I° (51 plessi)
- Comprensivo (24 plessi)
- Secondaria di II° (74 plessi)

Patrimonio Attrezzature esistenti

- Interesse comune (29 attrezzature)
- Parcheggi (59 attrezzature)
- Spazi Pubblici (265 attrezzature)

Patrimonio Residenziale Pubblico

- Edilizia Residenziale Pubblica

Sito UNESCO

- Patrimonio PUC 2019 tav. QC-3a
- UNESCO buffer zone

Reti della mobilità pubblica

- Stazioni rete su ferro esistente
- Reti su ferro esistente
- Reti su ferro di progetto
- Reti Tram esistente
- Reti mobilità sostenibile di progetto
- Reti ciclabili esistenti
- Reti ciclabili di progetto
- Zone 30 esistenti
- Arete Pedonali esistenti

Limiti Amministrativi

- Limiti Comune di Napoli
- Limiti Quartieri
- Limiti Comuni limitrofi

Popolazione Totale per quartieri

- inferiore a 17.000 ab.
- 17.001 - 22.000 ab.
- 22.001 - 35.000 ab.
- 35.001 - 43.000 ab.
- 43.001 - 65.000 ab.

Contratto tra il Comune di Napoli e il Dipartimento di Architettura dell'Università degli Studi di Napoli "Federico II"

DIARC

Servizio tecnico-scientifico specializzato di "Supporto alla elaborazione di analisi, mappe cartografiche e report analitici, per la redazione di varianti alla vigente strumentazione urbanistica comunale e per la redazione del Piano Urbanistico Comunale"

Dicembre 2025

Maria Rosalia Santangelo / Direttore DIARC
Anna Terracciano / Responsabile scientifico DIARC
Gruppo di ricerca per il DIARC UNINA

TRANSIZIONE ECOLOGICA
Rischi e climati chego, infrastrutture verdi e blu
Coordinamento scientifico: Antonio Acerno, Emanuela Coppola, Valeria D'Ambrasio
- Ruolo urbano dell'Università e dello ricerca
Gruppo di ricerca: Greca Calabrese, Sara Riccardi
- Verso una sostenibilità urbanistica: domande emergenti dei Quartieri
Gruppo di ricerca: Pasquale De Toro (Responsabile per gli aspetti di valutazione), Marina Bosone, Francesca Nocca.

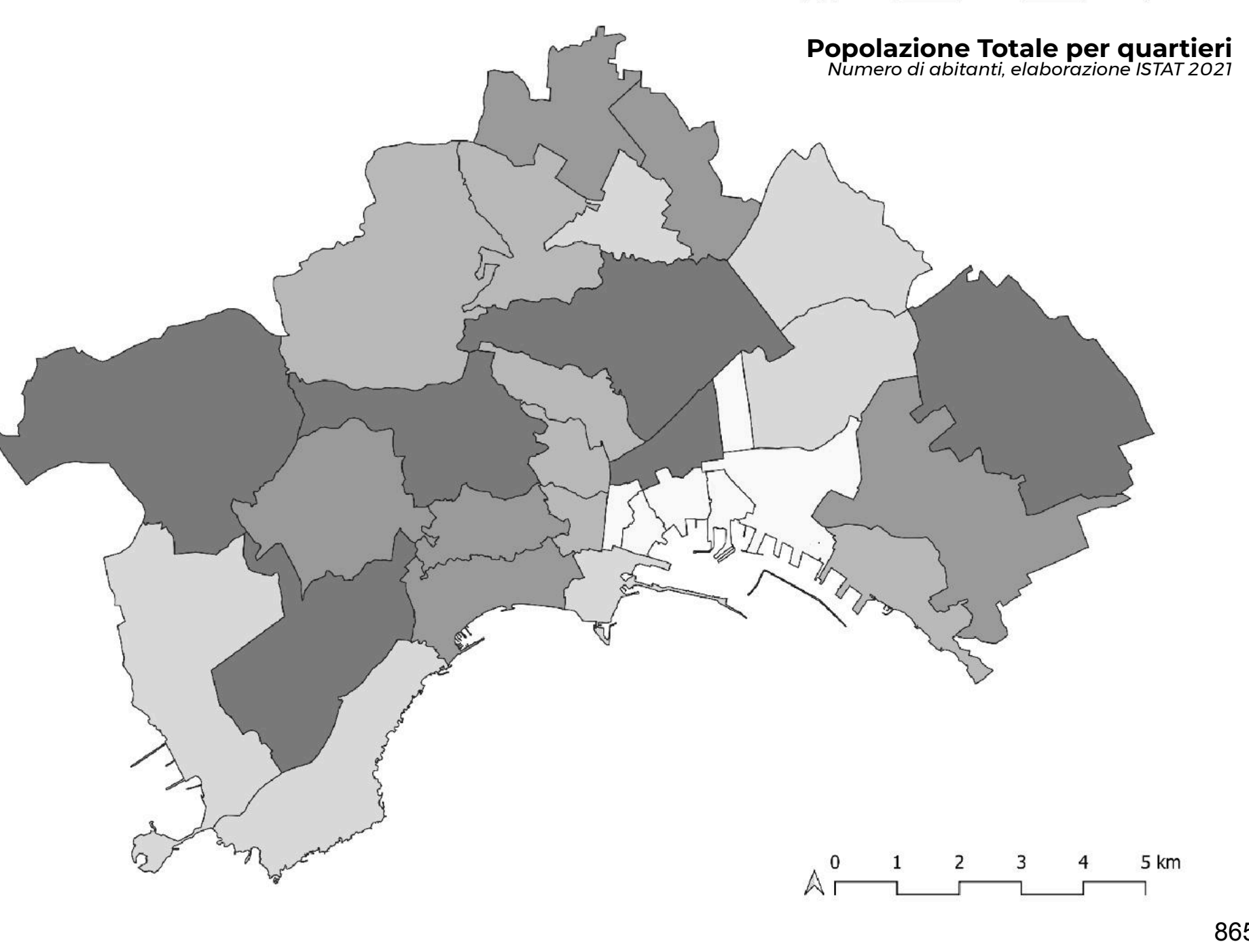
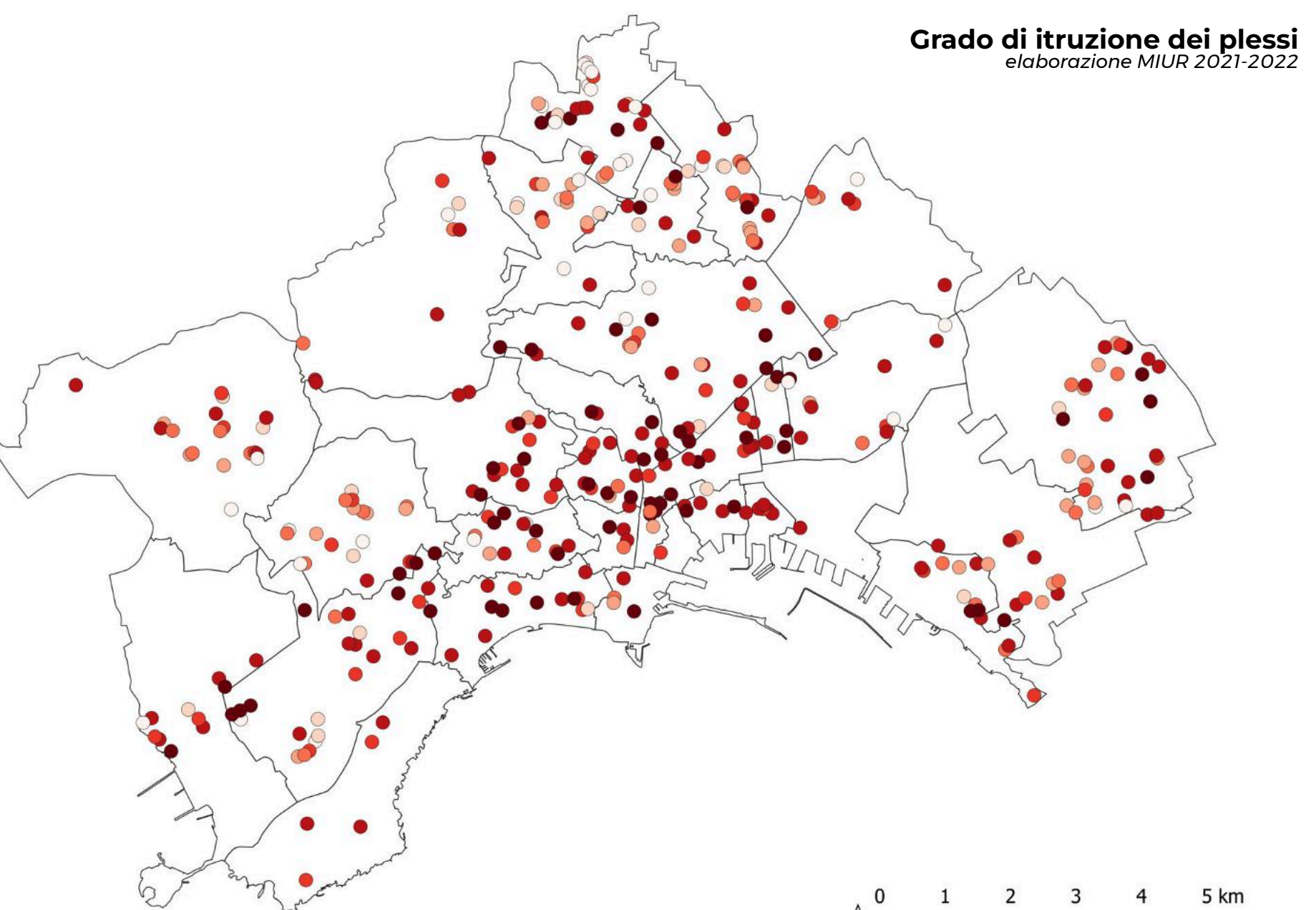
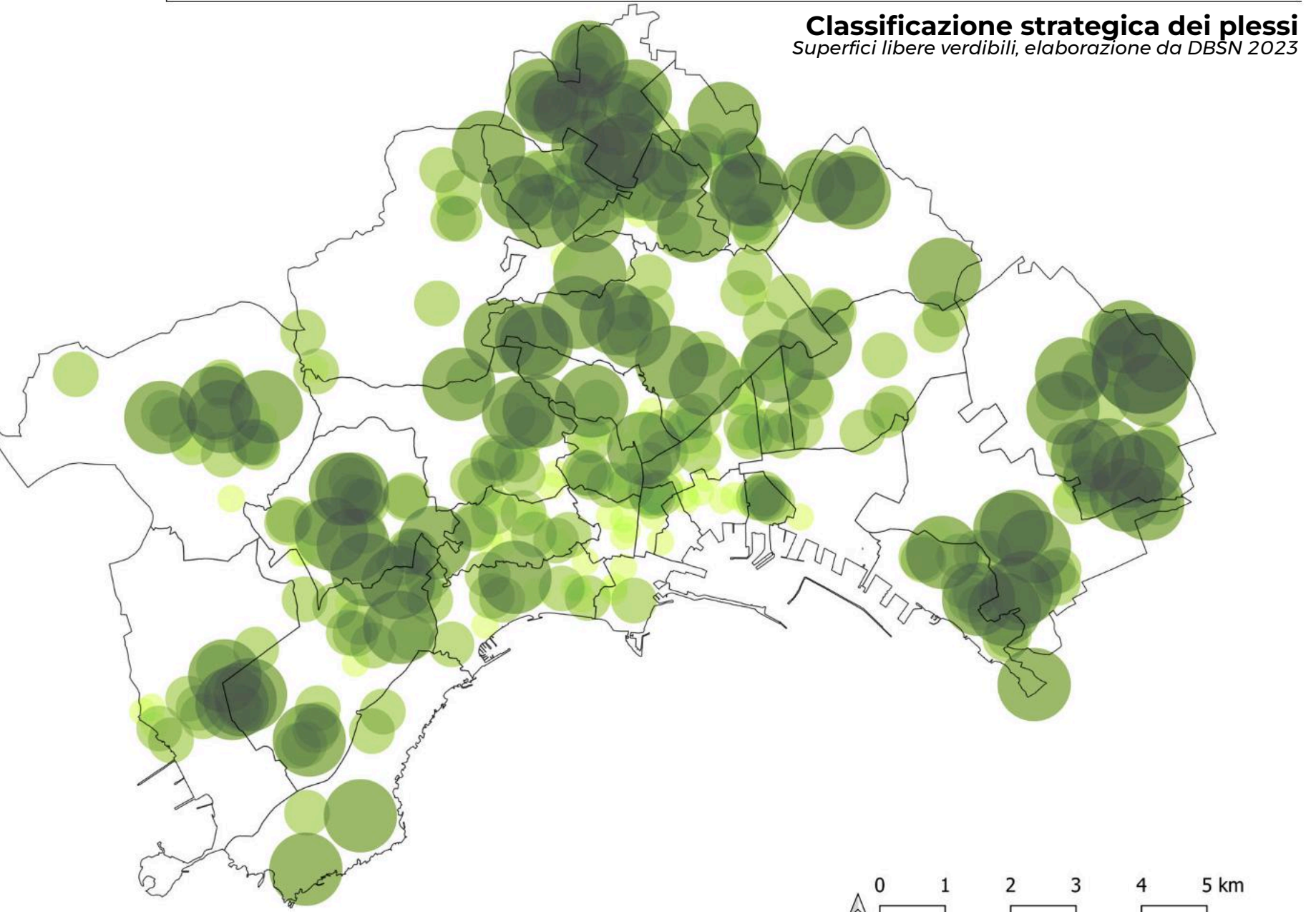
MODERNITÀ E IL CONTEMPORANEO
Conservazione e trasmissione di opere e manufatti del patrimonio storico-architettonico del Novecento
Coordinamento scientifico: Paola Ascione, Giovanni Menna, Lilla Pagano
- Le scuole come hub di rigenerazione socio-ecologica
Gruppo di ricerca: Marina Bosone, Pasquale De Toro (Responsabile per gli aspetti urbanistici), Stefano Curio, Cristina Vicentini

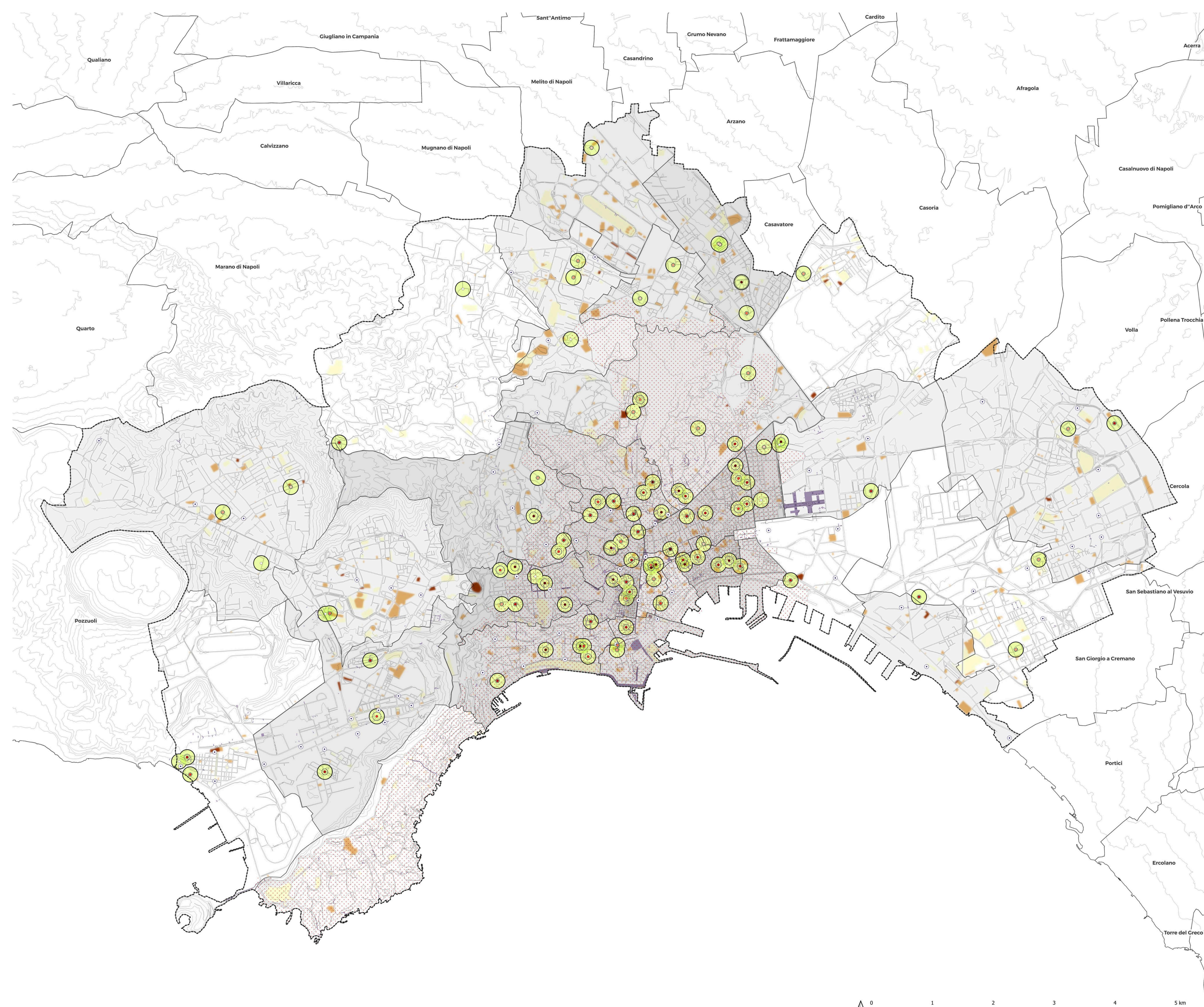
MOBILITÀ SOSTENIBILE
Infrastrutture e servizi di mobilità, flussi organizzati
Coordinamento scientifico: Marilisa Botte
- Architettura e urbanistica del moderno e del contemporaneo: relazioni
Gruppo di ricerca: Paola Ascione (Responsabile per gli aspetti tecnologici, costosezioni e ambientali del patrimonio del XX secolo), Giovanni Menna (Responsabile per gli aspetti storici del patrimonio del XX secolo), Greca Calabrese, Sara Riccardi

WELFARE URBANO
Cittadinanza, piano dei servizi, dotazioni urbane per nuove domande, riduzione dei divari sociali
Coordinamento scientifico: Pasquale De Toro, Enrico Formato, Maria Federica Tabetano
- Infrastruttura e urbanistica del moderno e del contemporaneo: relazioni
Gruppo di ricerca: Lilla Pagano (Responsabile per gli aspetti della progettazione architettonica e urbana), Orsola D'Alessandro, Paola Calabrese, Maria Vicentini

PROGETTI GUIDA E VISIONI STRATEGICHE
Analisi strategico-operative, obiettivi e azioni per il futuro della città
Coordinamento scientifico: Anna Terracciano

B.3 / WELFARE URBANO
Cittadinanza, servizi, dotazioni urbane per nuove domande, riduzione dei divari sociali
Le scuole come hub di rigenerazione socio-ecologica B.3.12. Visione strategica per le attrezzature all'istruzione: quadro di sintesi





Scuole Coriandolo

Le scuole-coriandolo hanno una dotazione di superfici aperte pari o al di sotto di 1000 mq, e consentono di realizzare interventi alla micro-scala di rivestimento delle facciate e di manutenzione ordinaria e straordinaria degli involucri verticali. Ove compatibile con le caratteristiche costruttive degli edifici, è possibile realizzare tetti verdi e/o superfici abitabili da destinare ad usi di tipo sportivo e ricreativo, anche a sostegno della socialità di vicinato in orario extrascolastico. Per ottimizzare la risposta agli effetti climatici, si deve tenere conto del fatto che quanto più ridotte risultano le superfici scolastiche, tanto più l'adattamento va messo a sistema con il ridisegno, la rinaturalizzazione e il depaving di eventuali parcheggi e slarghi di accesso alla scuola, anche ricorrendo all'uso di materiali riflettenti. Laddove la prossimità con altre scuole (o altre eventuali attrezzature da standard) renda possibile creare un cluster verde, vanno individuate concessioni stradali da alterare e/o dedicare alla mobilità dolce (pedibus, ciclabile), soprattutto in presenza di forti concentrazioni di coriandoli.

CONTRATTO TRA IL COMUNE DI NAPOLI E IL DIPARTIMENTO DI ARCHITETTURA DELL'UNIVERSITÀ DEGLI STUDI DI NAPOLI FEDERICO II

DIARC
Dipartimento di Architettura dell'Università degli Studi di Napoli Federico II

Servizio tecnico-scientifico specialistico di "Supporto alla elaborazione di analisi, mappe cartografiche e report analitici, per la redazione di varianti alla vigente strumentazione urbanistica comunale e per la redazione del Piano Urbanistico Comunale"
Dicembre 2025

MAIA ROSARIA SANTANGELO / DIRETTRICE DIARC
ANNA TERRACIANO / RESPONSABILE SCIENTIFICO DIARC
Gruppo di ricerca per il DIARC UNINA

TRANSIZIONE ECOLOGICA
Rischi e climate change, infrastrutture verdi e blu
Coordinamento scientifico: Antonio Acerno, Emanuela Coppola, Valeria D'Ambrósio
Gruppo di ricerca: Pasquale De Toro (Responsabile per gli aspetti di valutazione), Martina Bosone, Francesca Nocca

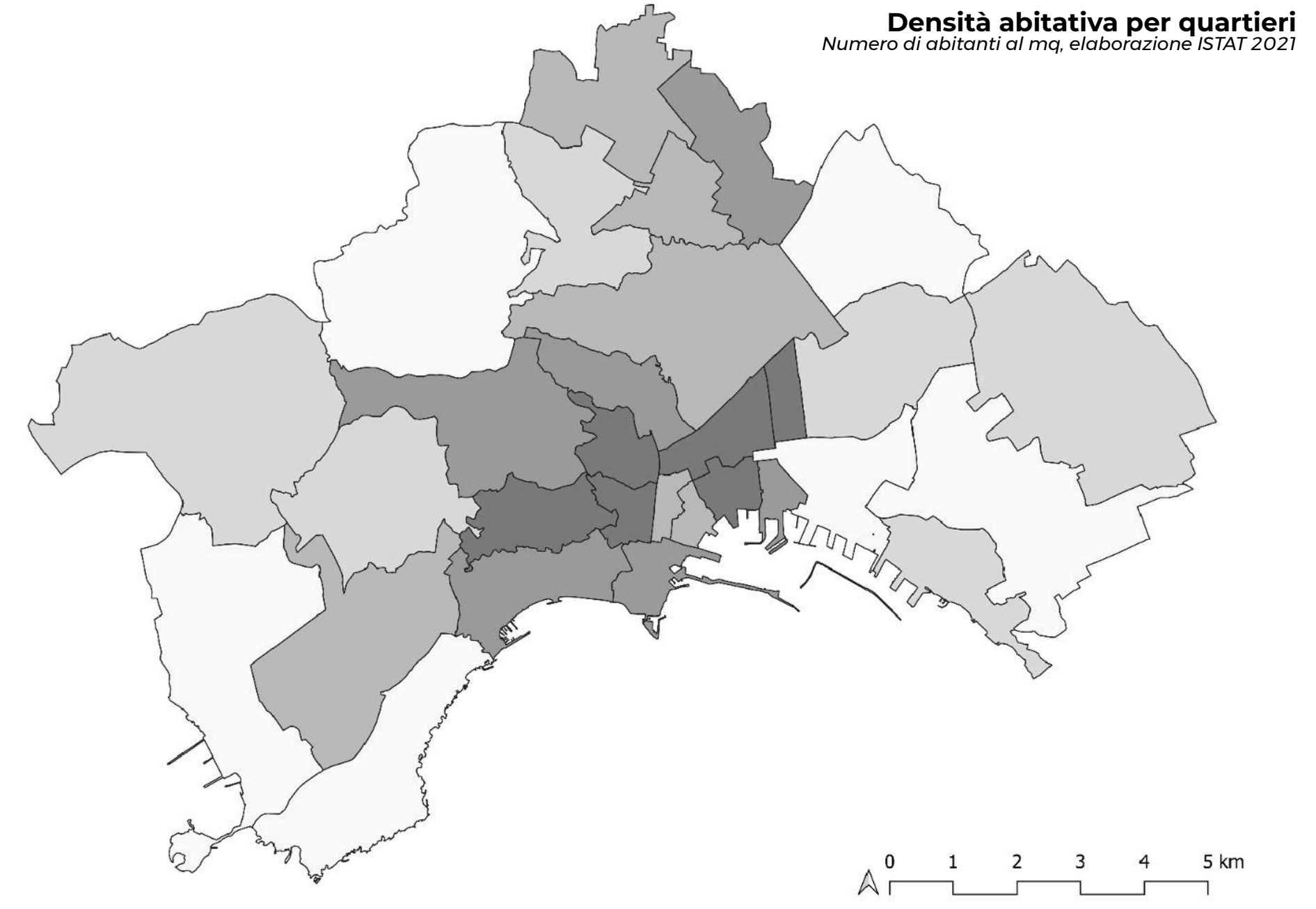
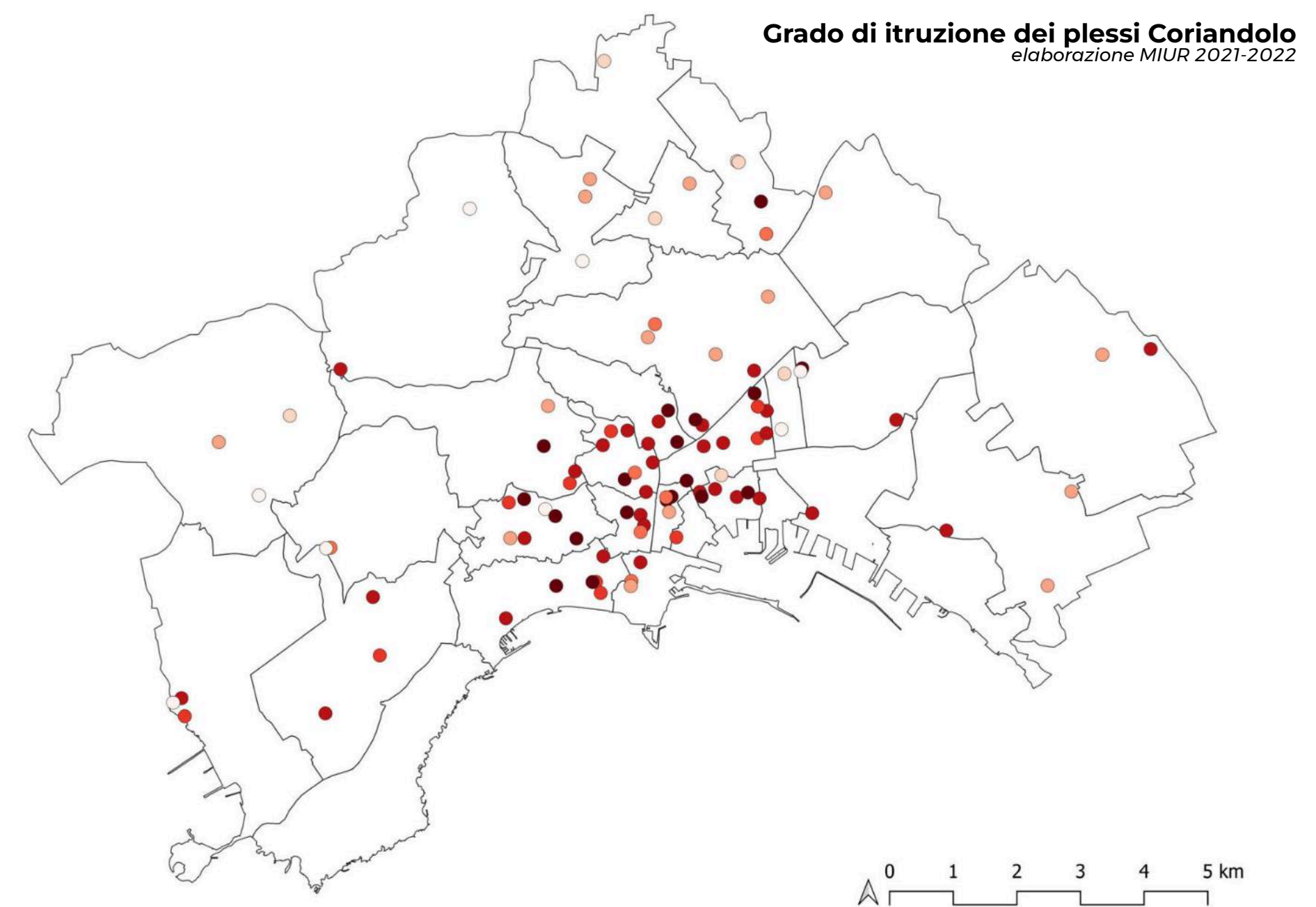
MODERNITÀ E SOSTENIBILITÀ
Infrastrutture e servizi di mobilità, flussi originari-destinatari, prossimità sostenibile
Coordinamento scientifico: Mariella Botte
Gruppo di ricerca: Mariella Botte (Responsabile per gli aspetti tecnologici, costruttivi e ambientali del patrimonio del XX secolo), Giovanni Merina (Responsabile per gli aspetti storici del patrimonio del XX secolo), Coreo Salendo, Sara Riccardi

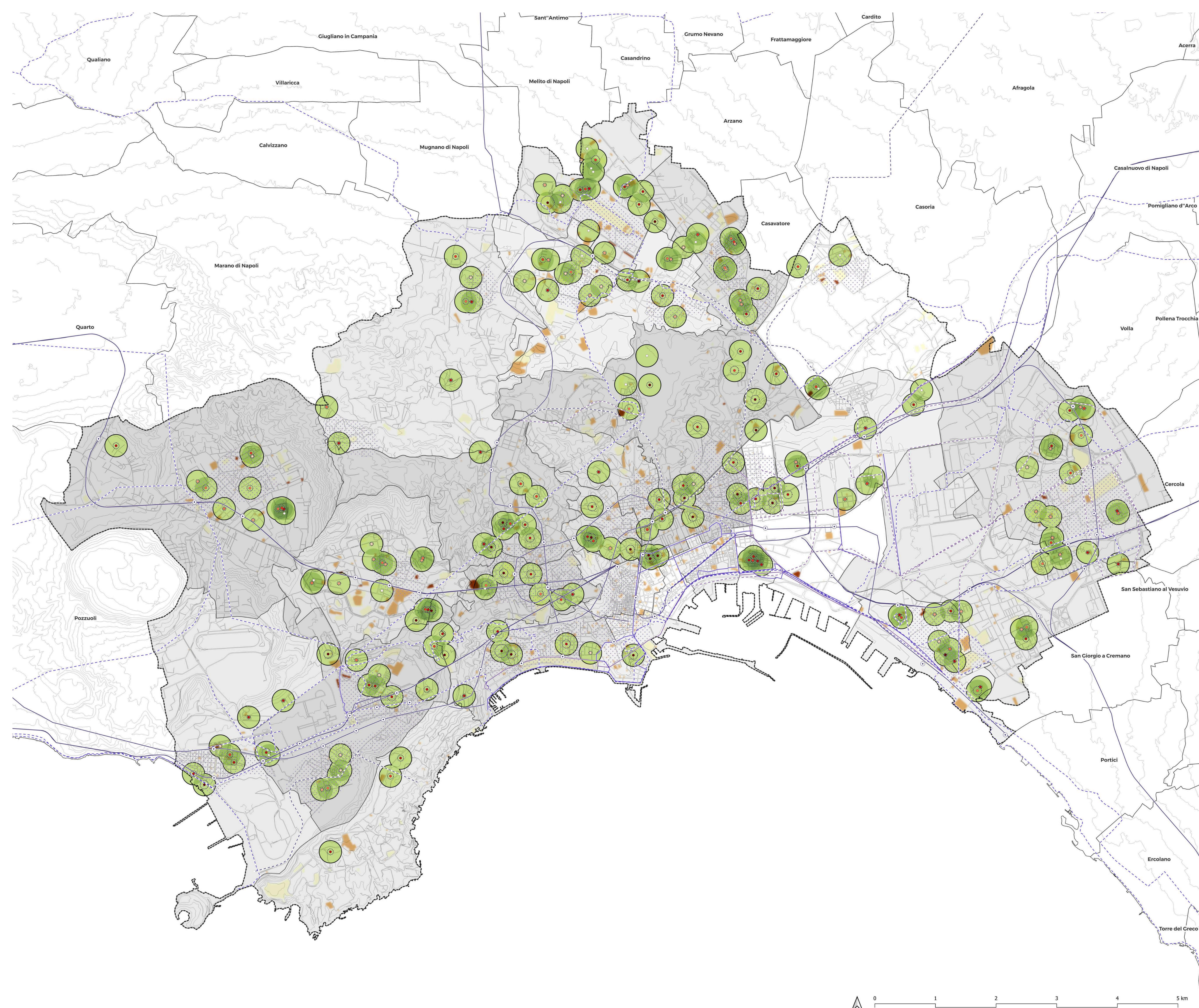
WELFARE URBANO
Cittadinanza, piano dei servizi, dotazioni urbane per nuove domande, riduzione dei divari sociali
Coordinamento scientifico: Pasquale De Toro, Enrico Formato, Maria Federica Fasolino
Piani, programmi e progetti in atto
Gruppo di ricerca: Giovanna Ferraraccio
Spazio pubblico, beni comuni e usi civili
Gruppo di ricerca: Enrico Formato (Responsabile per gli aspetti urbanistici), Nicola Ferro, Bruna Vendemmia, Federica Vingelli

IL MODERNO E IL CONTEMPORANEO
Consapevolezza e trasmissione di opere e manufatti del patrimonio storico-architettonico del Novecento
Coordinamento scientifico: Paola Aiccone, Giovanni Merina, Lilla Pagano
Gruppo di ricerca: Paola Aiccone (Responsabile per gli aspetti tecnologici, costruttivi e ambientali del patrimonio del XX secolo), Giovanni Merina (Responsabile per gli aspetti storici del patrimonio del XX secolo), Coreo Salendo, Sara Riccardi

PROGETTI GUIDA E VISIONI STRATEGICHE
Analisi strategico-operativa, obiettivi e azioni per il futuro della città
Coordinamento scientifico: Anna Terraciano
- Requisiti/strumenti
Gruppo di coordinamento tecnico-operativo: Creta Caliendo, Franca Caliendo, Giovanna Ferraraccio, Francesca Chesani, Sara Riccardi, Francesco Stefano Sammarco

B.3 / WELFARE URBANO
Cittadinanza, servizi, dotazioni urbane per nuove domande, riduzione dei divari sociali
B.3.12.a Le scuole Coriandolo





Scuole Taschino

Le scuole-taschino, con superfici verdi o verdibili tra i 1.000 e i 5.000 mq, possono innescare effetti di regolazione ecologica alla micro o alla meso-scala attraverso innesto di nature based solution a complemento e integrazione della vegetazione preesistente, realizzazione di rain-garden e sistemi per la gestione delle acque piovane, depaving di parcheggi, introduzione di materiali permeabili in sostituzione di campi sportivi outdoor su suoli artificiali. Come nel caso precedente, associare al nodo della scuola taschino corridoi alberati lungo assi di connessione con altre scuole, rendendoli quanto più possibile pedonali o ciclabili, e collegandoli con fermate del trasporto pubblico attrezzate per il bike sharing, aumenta la rispondenza dei cluster ad adattamento e mitigazione.

Classificazione strategica dei plessi
Superfici libere verdibili, elaborazione da DBSN 2023

- Coriandolo (97 plessi) fino a 1.000mq
- Taschino (215 plessi) da 1.000mq a 5.000mq
- Rifugio (81 plessi) da 5.000mq a 50.000mq
- Parco (11 plessi) oltre 50.000mq

Popolazione scolastica per plesso

- inferiore a 200 ab. (80 plessi)
- 201 - 600 ab. (71 plessi)
- 601 - 1.500 ab. (40 plessi)
- 1.501 - 3.452 ab. (2 plessi)

Grado di irruzione dei plessi
dati MIUR 2021-2022

- Dato non rilevato (20 plessi)
- Nido (16 plessi)
- Infanzia (29 plessi)
- Primaria (25 plessi)
- Secondaria di I° (27 plessi)
- Comprensivo (68 plessi)
- Secondaria di II° (28 plessi)

Patrimonio Attrezzature esistenti
Variante Attrezzature PUC 2025

- Interesse comune (791 attrezzature)
- Parcheggi (39 attrezzature)
- Spazi Pubblici (265 attrezzature)

Reti della mobilità pubblica
Elaborazione PUC 2025

- Stazioni rete su ferro esistente
- Reti su ferro esistente
- - - Reti su ferro di progetto
- Reti Tram esistente
- - - Reti mobilità sostenibile di progetto
- Reti ciclabili esistenti
- - - Reti ciclabili di progetto
- Zone 30 esistenti

Limiti Amministrativi
ISTAT 2021

- ▭ Limiti Comune di Napoli
- ▭ Limiti Quartieri
- ▭ Limiti Comuni limitrofi

Popolazione occupata
Numero di residenti occupati, elaborazione ISTAT 2021

- inferiore a 5000 ab.
- 5.001 - 6.500 ab.
- 6.501 - 9.000 ab.
- 9.001 - 13.000 ab.
- 13.001 - 22.400 ab.

DIARC
Contratto tra il Comune di Napoli e il Dipartimento di Architettura dell'Università degli Studi di Napoli "Federico II"

Servizio tecnico-scientifico specializzato di "Supporto alla elaborazione di analisi, mappe cartografiche e report analitici, per la redazione di varianti alla vigente strumentazione urbanistica comunale e per la redazione del Piano Urbanistico Comunale"
Dicembre 2025

Maria Rosalia Santangelo / **Direttore DIARC**
Anna Terracciano / **Responsabile scientifico DIARC**
Gruppo di ricerca per il DIARC UNINA

TRANSIZIONE ECOLOGICA
Rischi e climate change, infrastrutture verdi e blu
Coordinamento scientifico: Antonio Acerno, Emanuela Coppola, Valeria D'Acunzio
Gruppo di ricerca: Pasquale De Toro (Responsabile per gli aspetti di valutazione), Marina Bosone, Francesca Nocca

Rischi, esposizione e gestione dell'emergenza
Gruppo di ricerca: Giovanna Ferraraccio

Acque, eventi meteorologici estremi e drenaggio urbano (Meteo e dinamiche critiche della città)
Gruppo di ricerca: Valeria D'Acunzio (Responsabile per gli aspetti tecnologici e ambientali), Ferdinando Di Martino (Responsabile per i processi e le tecnologie GIS base), Rosa Cafaro, Barbara Cardone, Maria Fabrizia Clemente, Vittoria Miraglia, Erica Terenzi

Verso una rete delle infrastrutture verdi e blu (IGB)
Gruppo di ricerca: Antonio Acerno, Emanuela Coppola (Responsabile per gli aspetti di pianificazione delle infrastrutture blu e verdi), Giuseppe Bruno, Silvana D'Ambrosio, Francesca Fore, Chiara Mastrolonzi

MOBILITÀ SOSTENIBILE
Infrastrutture e servizi di mobilità, flussi originati
Coordinamento scientifico: Marilisa Botte
Gruppo di ricerca: Marilisa Botte (Responsabile per gli aspetti topologici), Anna Limonata, Francesco Stefano Sammarco

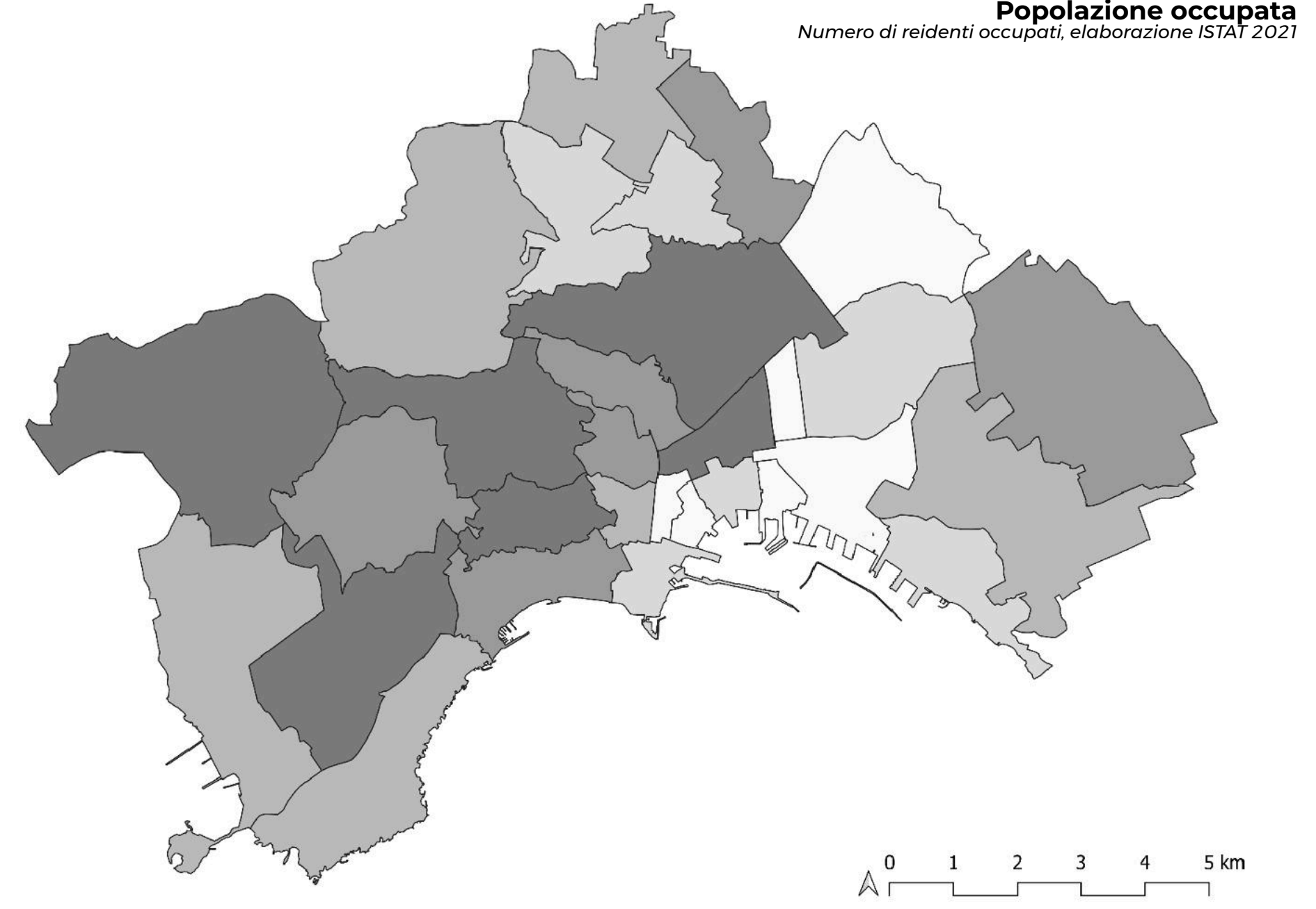
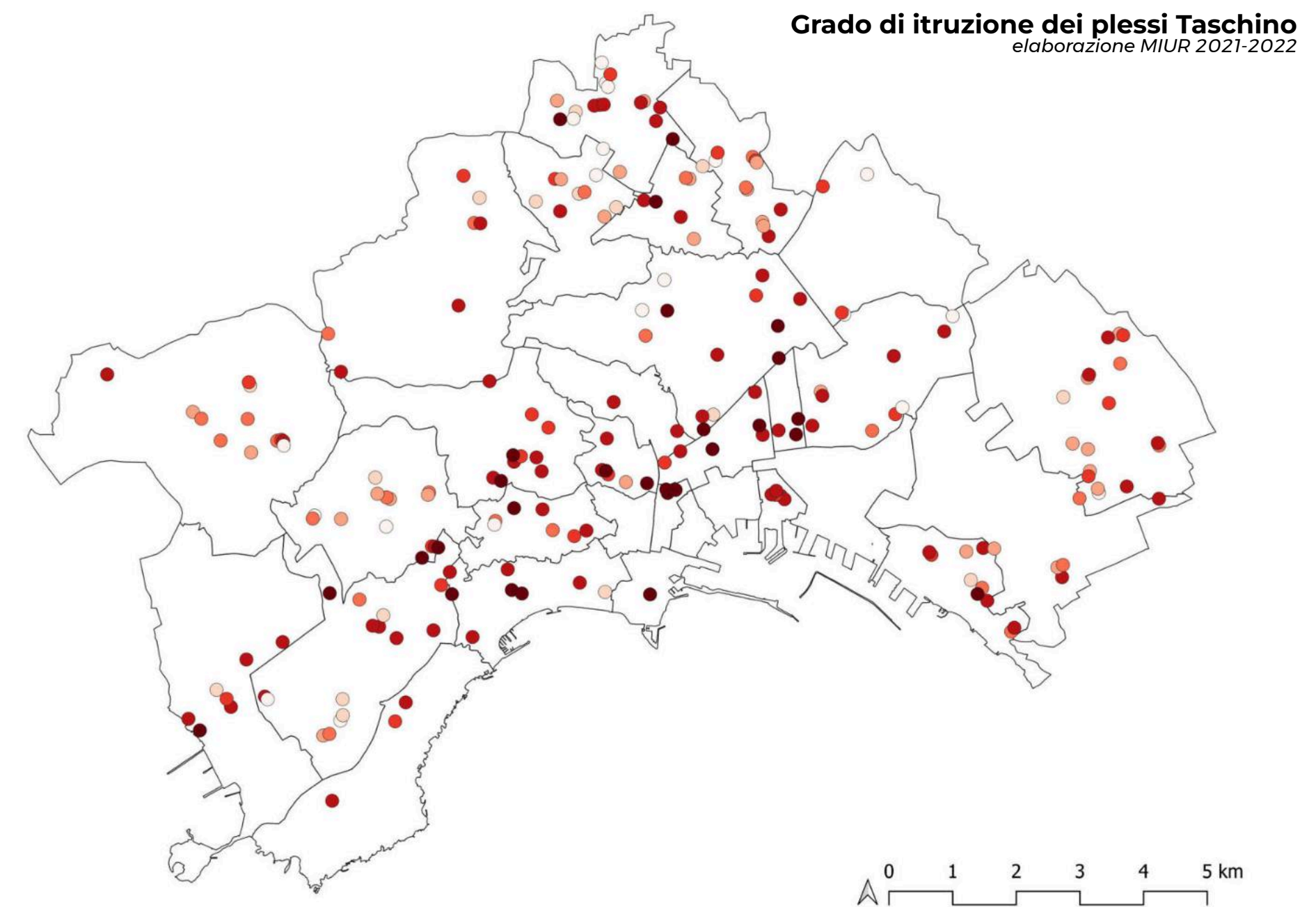
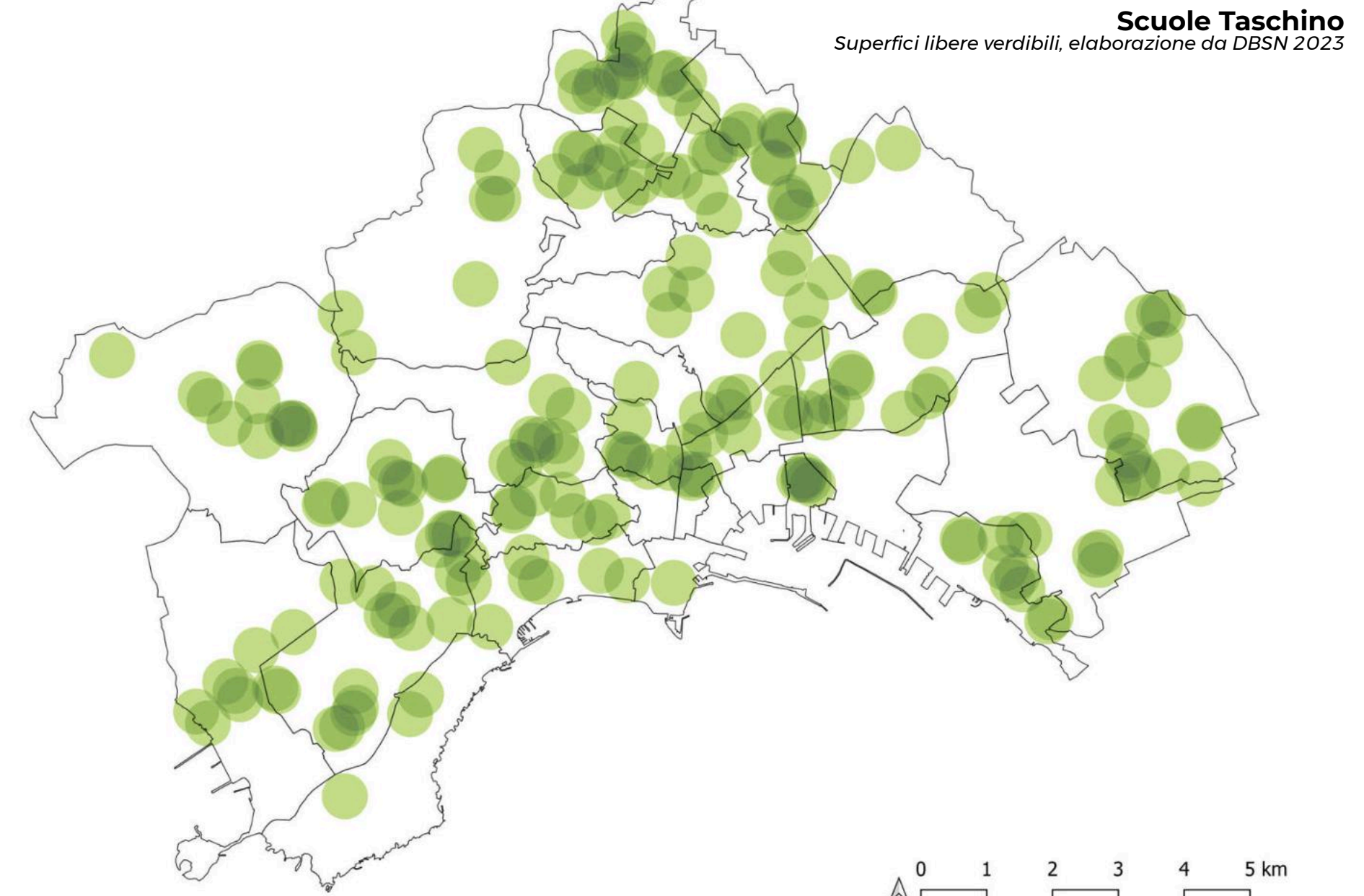
WELFARE URBANO
Cittadinanza, piano dei servizi, dotazioni urbane per nuove domande, riduzione dei divari sociali
Coordinamento scientifico: Pasquale De Toro, Enrico Formato, Maria Federica Tasciano
Piani, programmi e progetti in atto
Gruppo di ricerca: Giovanna Ferraraccio
Spazio pubblico, beni comuni e usi civici
Gruppo di ricerca: Enrico Formato (Responsabile per gli aspetti urbanistici), Niccolò Ferro, Bruna Versellenna, Federica Vingelli

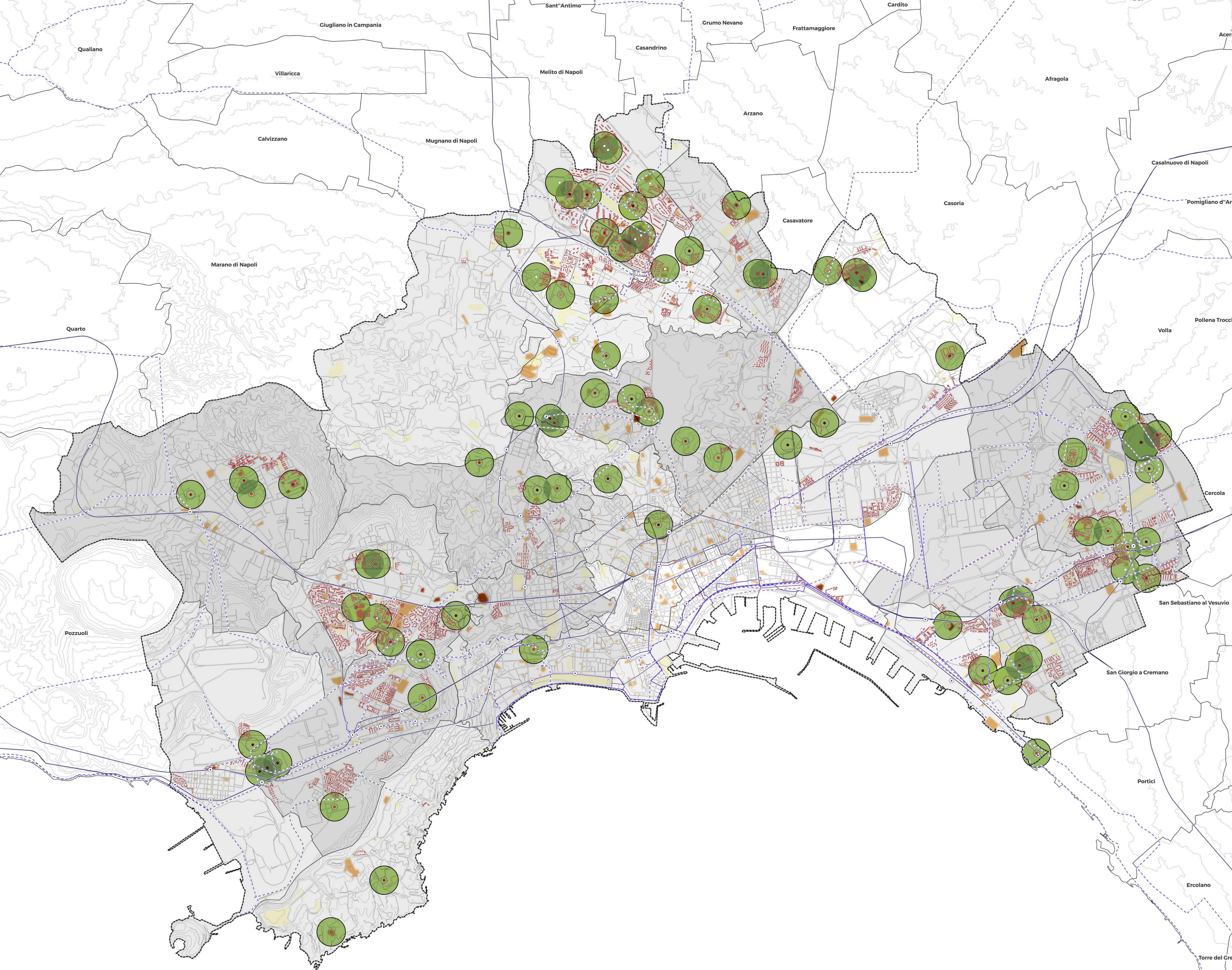
IL MODERNO e IL CONTEMPORANEO
Consapevole e trasmissione di opere e manufatti del patrimonio storico-architettonico del Novecento
Coordinamento scientifico: Paola Accione, Giovanni Menna, Lilla Pagano
Architettura e urbanistica del moderno e del contemporaneo, relazioni
Gruppo di ricerca: Lilla Pagano (Responsabile per gli aspetti della progettazione architettonica e urbana), Orsola D'Alessandro, Paola Calabrese, Maria Veronica Sammarco

PROGETTI GUIDA E VISIONI STRATEGICHE
Analisi strategico-operativa, obiettivi e azioni per il futuro della città
Coordinamento scientifico: Anna Terracciano

REGOLAZIONE
Gruppo di coordinamento tecnico-operativo: Gieta Calabrese, Francesca Calabrese, Giovanna Ferraraccio, Francesca Chesani, Sara Riccardi, Francesco Stefano Sammarco

B.3 / WELFARE URBANO
Cittadinanza, servizi, dotazioni urbane per nuove domande, riduzione dei divari sociali
B.3.12.a Le scuole come hub di rigenerazione socio-ecologica
B.3.12.b Le scuole Taschino





Scuole Rifugio

Le scuole-rifugio, con superfici di spazio aperto comprese tra i 5.000 e i 30.000 mq, godono di aree aperte sufficientemente ampie da poter essere riorganizzate come luoghi ombrosi, parzialmente forestabili, dotati di orti urbani e/o di giardini tematici. Riparo dal rischio ondata di calore può essere offerto non solo agli utenti della scuola, ma anche a chi risiede nell'intervallo di 10-15 minuti a piedi dalle sedi. Oltre a spazi aperti ombrosi, queste scuole offrono eventuali spazi di palestra, biblioteca, sala professori, mensa, laboratorio, ecc. che, soprattutto se localizzati al piano terra degli edifici, possono offrire spazi raffrescati nei giorni festivi del periodo giugno-settembre e nella pausa estiva, offrendo rifugi climatici outdoor/indoor ad uso collettivo. Questa dotazione diventa strategica in quartieri residenziali con alte percentuali di fuel poverty. In presenza di tetti praticabili, è inoltre pensabile installare impianti fotovoltaici che erogino energia all'immediato vicinato, configurando - a partire dalla disponibilità di 500-600 mq di tetti piani correntemente orientati - comunità energetiche di circa 40 famiglie.

Scuole Parco

La scuola-parco comprende tutte le sedi scolastiche con superfici perennizzanti superiori ai 30.000 mq. Per la città di Napoli si tratta di una categoria speciale, corrispondente al solo Istituto Agrario De Cilici, localizzato a nord del quartiere di Ponticelli. Con un'estensione di circa 130.000 m² la scuola si presta all'eventuale realizzazione di interventi di forestazione urbana. Ulteriore particolarità dell'Agrario è la presenza di terreni agricoli e serre per la floricultura eventualmente utilizzabili dai residenti nel tempo libero extrascolastico. La posizione di cerniera fra un variegato cluster di attrezzature per ricreazione, lo sport e la salute invita a considerare la possibilità di rendere la scuola attraversabile con una passeggiata pedonale e ciclabile alternativa alle percorrenze stradali presenti sul suo perimetro, consentendo di raggiungere in tempi più brevi le diverse destinazioni pubbliche che, al momento, configurano forti flussi di utenti costretti a circolare esclusivamente su gomma.

Classificazione strategica dei plessi

- Coriandolo (97 plessi) fino a 1.000mq
- Taschino (213 plessi) da 1.000mq a 5.000mq
- Rifugio (81 plessi) da 5.000mq a 30.000mq
- Parco (11 plessi) oltre 30.000mq

Popolazione scolastica per plesso

- inferiore a 200 ab. (10 plessi)
- 201 - 600 ab. (31 plessi)
- 601 - 1.500 ab. (27 plessi)
- 1.501 - 3.452 ab. (5 plessi)

Grado di irruzione dei plessi

- Dato non rilevato (9 plessi)
- Nido (1 plesso)
- Infanzia (0 plessi)
- Primaria (9 plessi)
- Secondaria di I° (14 plessi)
- Comprendivo (25 plessi)
- Secondaria di II° (25 plessi)

Patrimonio Attrezzature esistenti

- Interesse comune (79 attrezzature)
- Parcheggi (29 attrezzature)
- Spazi Pubblici (265 attrezzature)

Patrimonio Residenziale Pubblico

- Edilizia Residenziale Pubblica

Reti della mobilità pubblica

- Stazioni rete su ferro esistente
- Reti su ferro esistente
- Reti su ferro di progetto
- Reti Tram esistente
- Reti Tram di progetto
- Reti mobilità sostenibile di progetto
- Reti ciclabili esistenti
- Reti ciclabili di progetto

Limiti Amministrativi

- Limiti Comune di Napoli
- Limiti Quartieri
- Limiti Comuni limitrofi

Popolazione fragile (0-5 e over 65)

- inferiore a 3.600 ab.
- 3.601 - 5.400 ab.
- 5.401 - 8.100 ab.
- 8.100 - 11.200 ab.
- 11.201 - 19.500 ab.

DIARC
 Contratto tra il Comune di Napoli e il Dipartimento di Architettura dell'Università degli Studi di Napoli Federico II
 Servizio tecnico-scientifico specializzato di "Supporto alla elaborazione di analisi, mappe cartografiche e report analitici, per la redazione di varianti alla vigente strumentazione urbanistica comunale e per la redazione del Piano Urbanistico Comunale"
 Dicembre 2025

Maria Rosalia Santangelo / Direttore DIARC
 Anna Terracciano / Responsabile scientifico DIARC
 Gruppo di ricerca per il DIARC UNINA

TRANSIZIONE ECOLOGICA
Rischi e climate change, infrastrutture verdi e blu
 Coordinamento scientifico: Antonio Acerno, Emanuela Coppola, Valeria D'Ambrino
 - Rischi, esposizione e gestione dell'emergenza
 Gruppo di ricerca: Giovanna Ferraraccio
 - Azioni, eventi meteorologici estremi e pianificazione urbana
 (Meteo e dinamiche urbane) del centro storico e delle vicine ecosistemi delle infrastrutture verdi e blu (IGB)
 Gruppo di ricerca: Valeria D'Ambrino (Responsabile per gli aspetti tecnologici e ambientali), Ferdinando Di Martino (Responsabile per i processi e la tecnologia GIS base), Rosa Caffaro, Barbara Cardone, Maria Fabrizia Clemente, Vittoria Miraglia, Erna Terzo
 - Verso una rete delle infrastrutture verdi e blu (IGB)
 Gruppo di ricerca: Antonio Acerno, Emanuela Coppola (Responsabile per gli aspetti di pianificazione delle infrastrutture blu e verdi), Giuseppe Bruno, Silvana D'Ambrino, Francesca Fore, Chiara Mastrolonzi

MOBILITÀ SOSTENIBILE
Infrastrutture e servizi di mobilità, flussi originati
 Coordinamento scientifico: Marilisa Botte
 Gruppo di ricerca: Marilisa Botte (Responsabile per gli aspetti urbanistici), Anna Limonata, Francesco Stefano Sammarco

WELFARE URBANO
Cittadinanza, piano dei servizi, dotazioni urbane per nuove domande, riduzione dei divari sociali
 Coordinamento scientifico: Pasquale De Toro, Enrico Formato, Maria Federica Tabetano
 - Piani, programmi e progetti in atto
 Gruppo di ricerca: Maria Federica Tabetano
 - Spazio pubblico, beni comuni e usi cicli
 Gruppo di ricerca: Enrico Formato (Responsabile per gli aspetti urbanistici), Nicola Ferro, Bruna Verdennina, Federica Vingelli

IL MODERNO e IL CONTEMPORANEO
Consapevolezza e trasmissione di opere e manufatti del patrimonio storico-architettonico del Novecento
 Coordinamento scientifico: Paola Ascione, Giovanni Menna, Lilla Pagano
 - Le scuole come hub di rigenerazione socio-ecologica
 Gruppo di ricerca: Paola Ascione (Responsabile per gli aspetti tecnologici, costruttivi e ambientali del patrimonio del XX secolo), Giovanni Menna (Responsabile per gli aspetti storici del patrimonio del XX secolo), Crea Caliendo, Sara Riccardi
 - L'architettura e l'urbanistica del moderno e del contemporaneo, relazioni
 Gruppo di ricerca: Lilla Pagano (Responsabile per gli aspetti della progettazione architettonica e urbana), Onofra D'Alessandro, Paola Caliendo, Maria Vincenza

PROGETTI GUIDA E VISIONI STRATEGICHE
Analisi strategico-operative e azioni per il futuro della città
 Coordinamento scientifico: Anna Terracciano
 - Inquadramenti
 Gruppo di coordinamento tecnico-operativo: Creta Caliendo, Francesca Caliendo, Giovanna Ferraraccio, Francesca Chesani, Sara Riccardi, Francesco Stefano Sammarco

B.3 / WELFARE URBANO Cittadinanza, servizi, dotazioni urbane per nuove domande, riduzione dei divari sociali
B.3.12. Le scuole Rifugio e Parco

