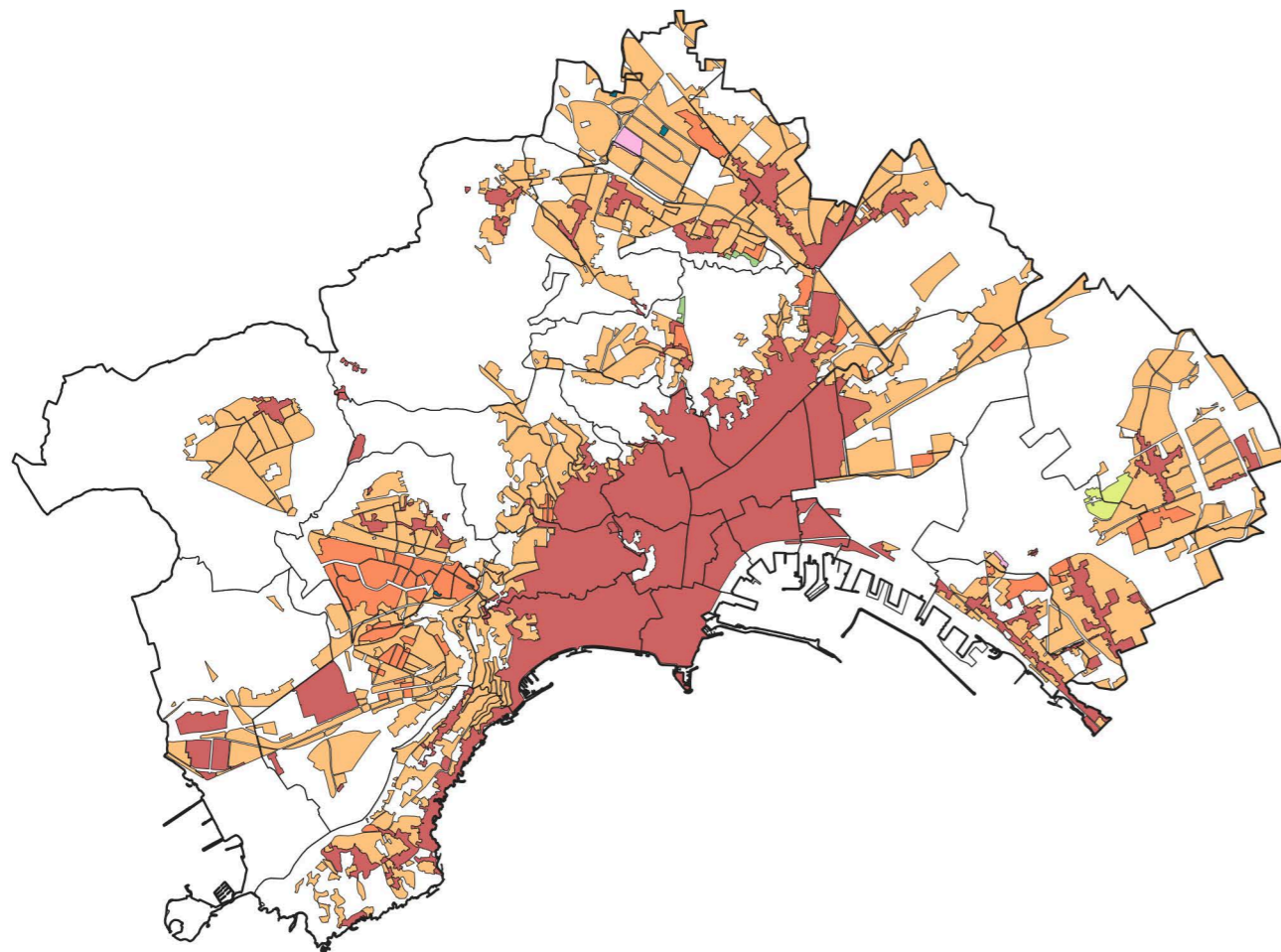




COMUNE DI NAPOLI

Area Urbanistica
Servizio Pianificazione urbanistica
generale e attuativa

Atlante dei tessuti pianificati novecenteschi - Quartieri - ALLEGATO A



Elenco dei Tessuti pianificati novecenteschi ricadenti prevalentemente in Zona A - Insediamenti di interesse storico

N	ZONA	DENOMINAZIONE	ANNO	ENTE
1	A	Rione Vittorio Emanuele III a Poggioreale	1910-35	IACP
2	A	Rione Armando Diaz all'Arenaccia	1911	IACP
3	A	Rione Cocchia	1927-32	ICP Regione Cumana
4	A	Rione Principe di Piemonte e S.Erasmo ai Granili	1928-31	IACP
5	A	Rione via Veterinaria	1929	IACP
6	A	Rione Duca di Genova	1931	-
7	A	Rione Principe di Piemonte e S.Erasmo ai Granili	1933-35	IACP
8	A	Edificio ai Ponti Rossi	1936-37	IACP
9	A	Rione Gioberti	1939	IACP
10	A	Edificio piazza Ottocalli	1939-40	IACP
11	A	Edifici in via Stanzione	1941	IACP
12	A	Rione Garibaldi	1941-49	IACP
13	A, Bb	Rione Colombo	1949-61	IACP
14	A	Edificio a Poggioreale	1950	IACP
15	A	Rione Stella Polare - G.B. Vico	1951-53	IACP
16	A	Edificio via Piscicelli	1953	-
17	A, Bb	Edifici in via Rossini	1953	IACP
18	A	Edifici in via Morghen	1954	-
19	A, Bb	Rione Oberdan	1954-59	IACP
20	A, Ba	Rione Lieti	1957-60	Cassa per il Mezzogiorno
21	A, Bb	Rione Bisignano	1959-67	IACP Provincia Napoli
22	A, Bb	Unità di abitazione Piazza Arenella	1962	INA-Casa
23	A, Bb	PSER Miano G + H + b	1981	PSER
24	A	PSER Miano D + F + E	1981	PSER
25	A, Bb	PSER Miano L + d	1981	PSER
26	A, Bb	PSER Secondigliano Censi E + F + G + H + g + h + i	1981	PSER
27	A, Bb	PSER San Pietro a Patierno E + F + a + p	1981	PSER
28	A, Bb	PSER San Pietro a Patierno H + I + L + M + N + P + Q + R + b	1981	PSER
29	A	PSER San Pietro a Patierno Qbis	1981	PSER
30	A, Bb	PSER Pianura, B + D + E + F + a + b + c + d + e	1981	PSER
31	A, Bb	PSER Pianura, P + M + I	1981	PSER
32	A, Bb	PSER Pianura, L + g	1981	PSER
33	A, Bb	PSER Pianura, G + g	1981	PSER
34	A, Bb	PSER Soccavo, D + d	1981	PSER
35	A	PSER Soccavo, C	1981	PSER
36	A	PSER Soccavo, E	1981	PSER
37	A, Bb	PSER Pianura, H + N	1981	PSER
38	A, Bb	PSER Piscinola Marianella E	1981	PSER
39	A, Bb	PSER Piscinola Marianella F + G + H + I + L + M + n + o + p	1981	PSER
40	A, Bb	PSER Piscinola Marianella P	1981	PSER
41	A, Bb	PSER Piscinola Marianella R + S + T	1981	PSER
42	A	PSER comparto 9 Ponticelli Stralcio P	1981	PSER
43	A	PSER comparto 9 Ponticelli Stralcio D	1981	PSER
44	A, Bb	PSER comparto 9 Ponticelli Stralci F, G, H, I, L, M, N, g, h	1981	PSER
45	A, Bb, Ea	PSER comparto 9 Ponticelli Stralci E, a, b, c	1981	PSER

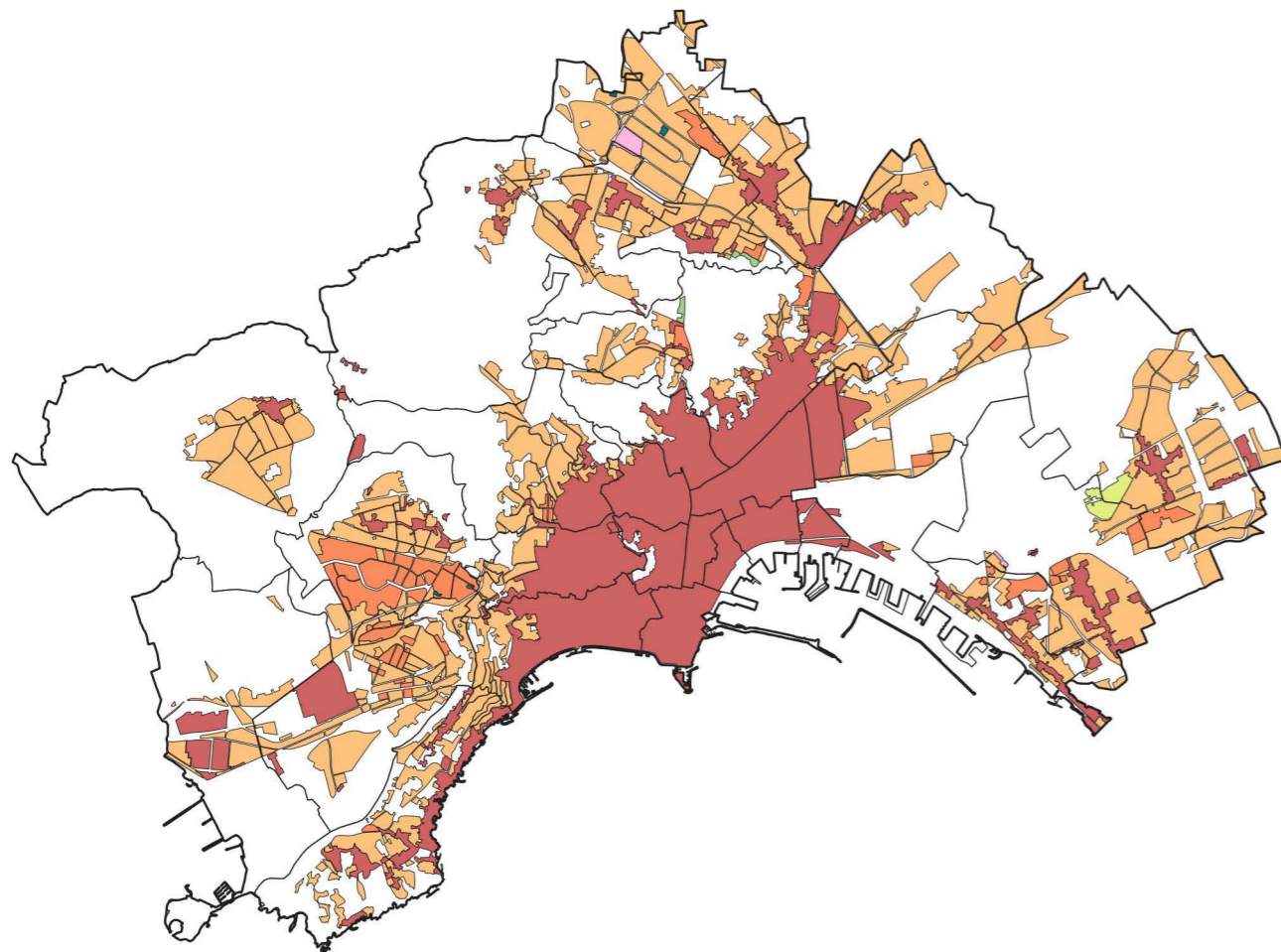
N	ZONA	DENOMINAZIONE	ANNO	ENTE
46	A, Bb, Strade	PSER Ponticelli 167 H1, H2, H3, H4, s1, s2, s3	1981	-
47	A, Bb	PSER Barra F, G, H, I, L, a, b, c	1981	PSER
48	A, Bb	PSER San Giovanni-Villa D, E, F, G, a	1981	PSER
49	A, Bb	PSER San Giovanni-Pazzigno L, M	1981	PSER



COMUNE DI NAPOLI

Area Urbanistica
Servizio Pianificazione urbanistica
generale e attuativa

Atlante dei tessuti pianificati novecenteschi - Quartieri - ALLEGATO B



Elenco dei Tessuti pianificati novecenteschi che ricadono prevalentemente nella Sottozona Ba - Edilizia d'impianto

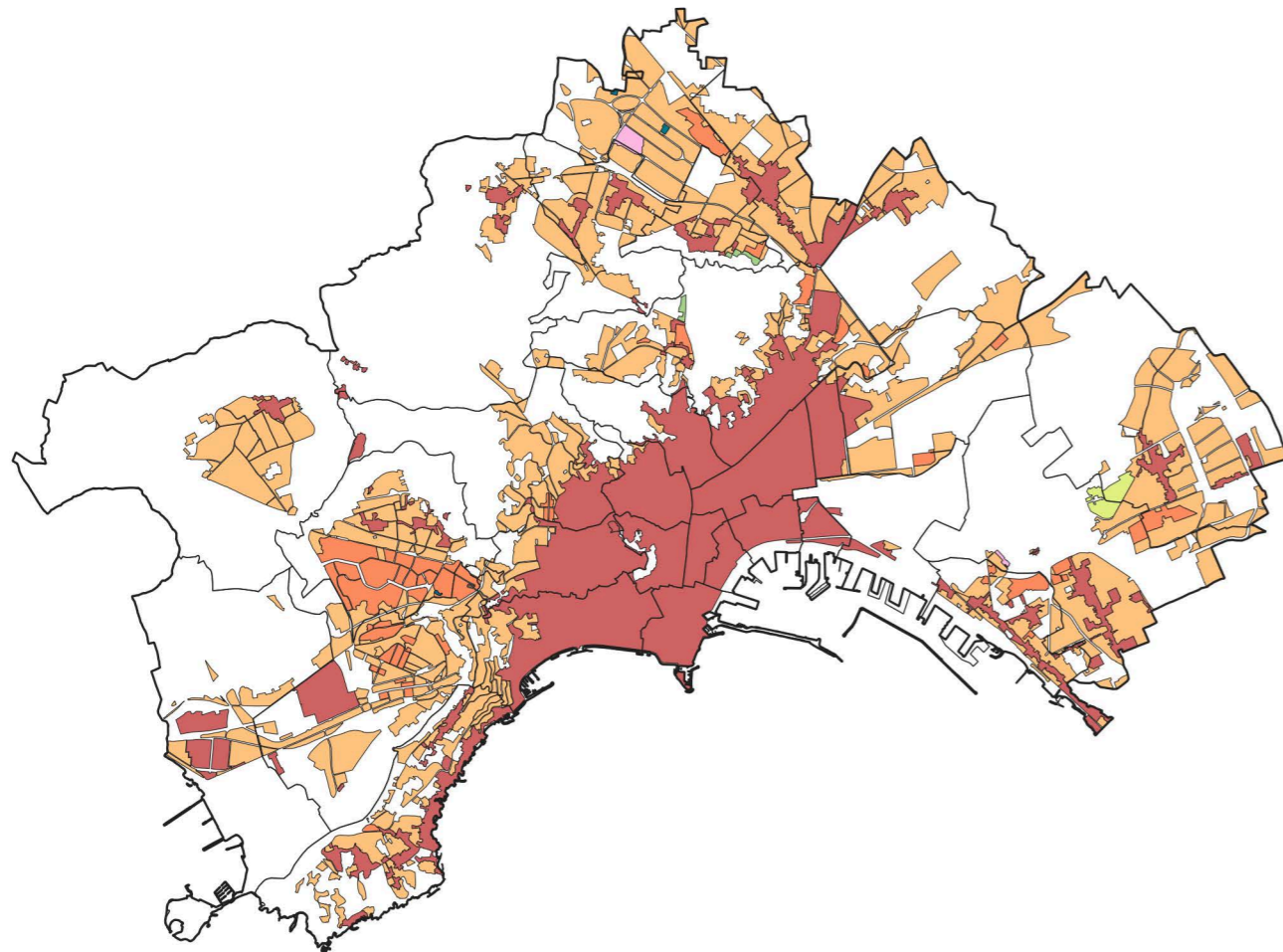
N	ZONA	DENOMINAZIONE	ANNO	ENTE
1	Ba	Rione Duca d'Aosta a Fuorigrotta	1913-39	IACP
2	Ba	Rione Luigi Luzzatti	1914-29	IACP
3	Ba	Rione Luigi Luzzatti a Poggioreale	1914-29	IACP
4	Ba	Rione Miraglia	1928-30	IACP
5	Ba	Edificio ai Ponti Rossi	1936-37	IACP
6	Ba	Rione Nicola Amore	1939-41	IACP
7	Ba, Bb	Rione Amendola	1941-48	IACP
8	Ba, Bb	Rione Cesare Battisti a Poggioreale	1945-48	IACP
9	Ba, Bb	Rione Gemito	1946	IACP
10	Ba, Bb	Rione D'Azeglio	1946-48	IACP
11	Ba	Rione Mazzini	1946-50	IACP
12	Ba, Bb	Via Manzoni, Torre Ranieri	1947	Ministero LL.PP. Genio civile
13	Ba	Rione Cavour	1947-48	IACP
14	Ba, Bb	Rione Duca d'Aosta a Fuorigrotta	1947-48	IACP
15	Ba, Bb	Rione Flavio Gioia a S. Giovanni a Teduccio	1947-48	IACP
16	Ba, Bb	Rione in via Consalvo a Fuorigrotta	1947-49	Genio Civile
17	Ba	Rione Lepanto a Fuorigrotta	1948-57	Genio Civile
18	Ba	Case al Rione Luigi Luzzatti	1949	IACP
19	Ba	Rione viale Augusto a Fuorigrotta	1949-50	Genio Civile
20	Ba, Bb	Rione INA-Casa	1951-52	INA-Casa
21	Ba, Bb	Quartiere INA-Casa a Ponticelli	1951-56	INA-Casa, INCIS
22	Ba	Edifici in viale Augusto a Fuorigrotta	1951-57	INCIS
23	Ba, Bb	Rione INA-Casa	1951-67	INA-Casa
24	Ba	Rione S.Francesco d'Assisi S) T)	1952-53	Genio Civile
25	Ba	Rione Giulio Cesare a Fuorigrotta	1952-54	IACP
26	Ba	Rione INA-Casa a Capodimonte	1952-55	INA-Casa
27	Ba	Quartiere Nuova Villa a S. Giovanni a Teduccio	1952-56	Genio Civile
28	Ba	INA-Casa La Loggetta	1956-57	INA-Casa
29	Ba	Case CECA quartiere La Loggetta	1956-57	INA-Casa
30	Ba	Case INA-INAIL Fuorigrotta	1956-59	INA-Casa, INAIL
31	Ba, Bb	Villaggio Lauro, Fuorigrotta	1956-59	-
32	A, Ba	Rione Lieti	1957-60	Cassa per il Mezzogiorno
33	Ba, Bb	Quartiere INA-Casa a Secondigliano	1957-62	INA-Casa
34	Ba	Rione S. Rosa	1957-63	IACP
35	Ba, Fe	INA-Casa Soccavo-Canzanella	1957-63	INA-Casa
36	Ba, Bb	CEP Traiano	1957-72	IACP, INA-Casa, INCIS, UNRRA-CASA, Ris
37	Ba, Bb	Unità di abitazione ai Ponti Rossi a Miano	1962-63	INA-Casa



COMUNE DI NAPOLI

Area Urbanistica
Servizio Pianificazione urbanistica
generale e attuativa

Atlante dei tessuti pianificati novecenteschi - Quartieri - ALLEGATO B.1



Elenco dei Tessuti pianificati novecenteschi con più di 70 anni che ricadono prevalentemente nella Sottozona Ba - Edilizia d'impianto

N	ZONA	DENOMINAZIONE	ANNO	ENTE
1	Ba	Rione Duca d'Aosta a Fuorigrotta	1913-39	IACP
2	Ba	Rione Luigi Luzzatti	1914-29	IACP
3	Ba	Rione Luigi Luzzatti a Poggioreale	1914-29	IACP
4	Ba	Rione Miraglia	1928-30	IACP
5	Ba	Edificio ai Ponti Rossi	1936-37	IACP
6	Ba	Rione Nicola Amore	1939-41	IACP
7	Ba, Bb	Rione Amendola	1941-48	IACP
8	Ba, Bb	Rione Cesare Battisti a Poggioreale	1945-48	IACP
9	Ba, Bb	Rione Gemito	1946	IACP
10	Ba, Bb	Rione D'Azeglio	1946-48	IACP
11	Ba	Rione Mazzini	1946-50	IACP
12	Ba, Bb	Via Manzoni, Torre Ranieri	1947	Ministero LL.PP. Genio civile
13	Ba	Rione Cavour	1947-48	IACP
14	Ba, Bb	Rione Duca d'Aosta a Fuorigrotta	1947-48	IACP
15	Ba, Bb	Rione Flavio Gioia a S. Giovanni a Teduccio	1947-48	IACP
16	Ba, Bb	Rione in via Consalvo a Fuorigrotta	1947-49	Genio Civile
17	Ba	Rione Lepanto a Fuorigrotta	1948-57	Genio Civile
18	Ba	Case al Rione Luigi Luzzatti	1949	IACP
19	Ba	Rione viale Augusto a Fuorigrotta	1949-50	Genio Civile
20	Ba, Bb	Rione INA-Casa	1951-52	INA-Casa
21	Ba, Bb	Quartiere INA-Casa a Ponticelli	1951-56	INA-Casa, INCIS
22	Ba	Edifici in viale Augusto a Fuorigrotta	1951-57	INCIS
23	Ba, Bb	Rione INA-Casa	1951-67	INA-Casa
24	Ba	Rione S.Francesco d'Assisi S) T)	1952-53	Genio Civile
25	Ba	Rione Giulio Cesare a Fuorigrotta	1952-54	IACP
26	Ba	Rione INA-Casa a Capodimonte	1952-55	INA-Casa
27	Ba	Quartiere Nuova Villa a S. Giovanni a Teduccio	1952-56	Genio Civile



COMUNE DI NAPOLI

Area Urbanistica
Servizio Pianificazione urbanistica
generale e attuativa

Atlante dei tessuti pianificati novecenteschi - Quartieri - ALLEGATO C



Elenco dei Tessuti pianificati novecenteschi, dalla ricostruzione post-bellica fino all'avvento delle politiche ex lege 167/62, che ricadono prevalentemente nella Sottozona Bb - Espansione recente

N	ZONA	DENOMINAZIONE	ANNO	ENTE
1	Ba, Bb	Rione Cesare Battisti a Poggioreale	1945-48	IACP
2	Ba, Bb	Rione Gemito	1946	IACP
3	Ba, Bb	Rione D'Azeglio	1946-48	IACP
4	Ba, Bb	Via Manzoni, Torre Ranieri	1947	Ministero LL.PP. Genio civile
5	Ba, Bb	Rione Duca d'Aosta a Fuorigrotta	1947-48	IACP
6	Ba, Bb	Rione Flavio Gioia a S. Giovanni a Teduccio	1947-48	IACP
7	Ba, Bb	Rione in via Consalvo a Fuorigrotta	1947-49	Genio Civile
8	Bb	Rione Leopardi a Fuorigrotta	1948-56	IACP
9	nB	Rione domitiana a Bagnoli	1948-64	IACP
10	nB	Rione Cavalleggeri d'Aosta - ex ISES	1949	ERP ex ISES
11	A, Bb	Rione Colombo	1949-61	IACP
12	Bb	Edifici in viale Augusto a Fuorigrotta	1950	IACP
13	Ba, Bb	Rione INA-Casa	1951-52	INA-Casa
14	Ba, Bb	Quartiere INA-Casa a Ponticelli	1951-56	INA-Casa, INCIS
15	Ba, Bb	Rione INA-Casa	1951-67	INA-Casa
16	Bb	Rione INA-Casa a Poggioreale	1952	INA-Casa
17	nB	Case popolari in via Campegna	1952-54	Genio Civile
18	Bb	Rione De Gasperi	1952-54	Genio Civile
19	Bb	Rione S.Alfonso dei Liguori a Poggioreale	1952-54	Genio Civile
20	nB	Rione INA-Casa a Bagnoli	1952-55	INA-Casa
21	Bb	Rione C.Gaetano a Miano-Piscinola s.t.	1952-61	Genio Civile
22	nB	Rione Cavalleggeri d'Aosta Cons.Ed.Part.	1952-67	Consorzio Edilizio Partenopeo
23	nB	Rione Cavalleggeri d'Aosta INA-Casa	1952-67	INA-Casa
24	A, Bb	Edifici in via Rossini	1953	IACP
25	nB	Rione Cavalleggeri d'Aosta Case Municipali	1953-55	Case Municipali ST
26	nB	Rione Cavalleggeri d'Aosta	1954-56	INA-Casa
27	nB	Rione INA-Casa ad Agnano	1954-57	Ex GESCAL
28	A, Bb	Rione Oberdan	1954-59	IACP
29	Bb	Lottizzazione a Montedonzelli	1955	RISANAMENTO
30	Bb	Case popolari rione INA-Casa in via S.Giacomo dei Capri	1955	Cassa per il Mezzogiorno
31	Bb	Edifici in via Cariteo, Fuorigrotta	1955-58	INCIS
32	nB	Rione Cav.d'Aosta INAc(Case a torre-v.campgna schedaMIC)	1956	INA-Casa
33	Bb	Edifici in via Cilea	1956	-
34	Bb, Db	Rione Baronessa a S.Giovanni a Teduccio	1956	Genio Civile
35	Ba, Bb	Villaggio Lauro, Fuorigrotta	1956-59	-
36	Bb	Rione Ascarelli a Poggioreale	1956-60	IACP
37	Bb	Rione ex INCIS a Chiaiano	1956-61	ex INCIS
38	nB	Rione Cavalleggeri d'Aosta ex INCIS	1957	ex INCIS
39	Bb	INA-Casa S. Nicandro	1957-58	INA-Casa
40	Bb	Rione Berlingieri a Secondigliano	1957-60	Cassa per il Mezzogiorno
41	Ba, Bb	Quartiere INA-Casa a Secondigliano	1957-62	INA-Casa
42	Ba, Bb	CEP Traiano	1957-72	IACP, INA-Casa, INCIS, UNRRA-CASA, Ris
43	Bb	Rione Arenella ECA	1958	IACP
44	Bb	Edifici in via Marino Fuorigrotta	1959	Ex GESCAL
45	Bb	Unità di abitazione San Giacomo dei Capri	1959	INA-Casa
46	A, Bb	Rione Bisignano	1959-67	IACP Provincia Napoli

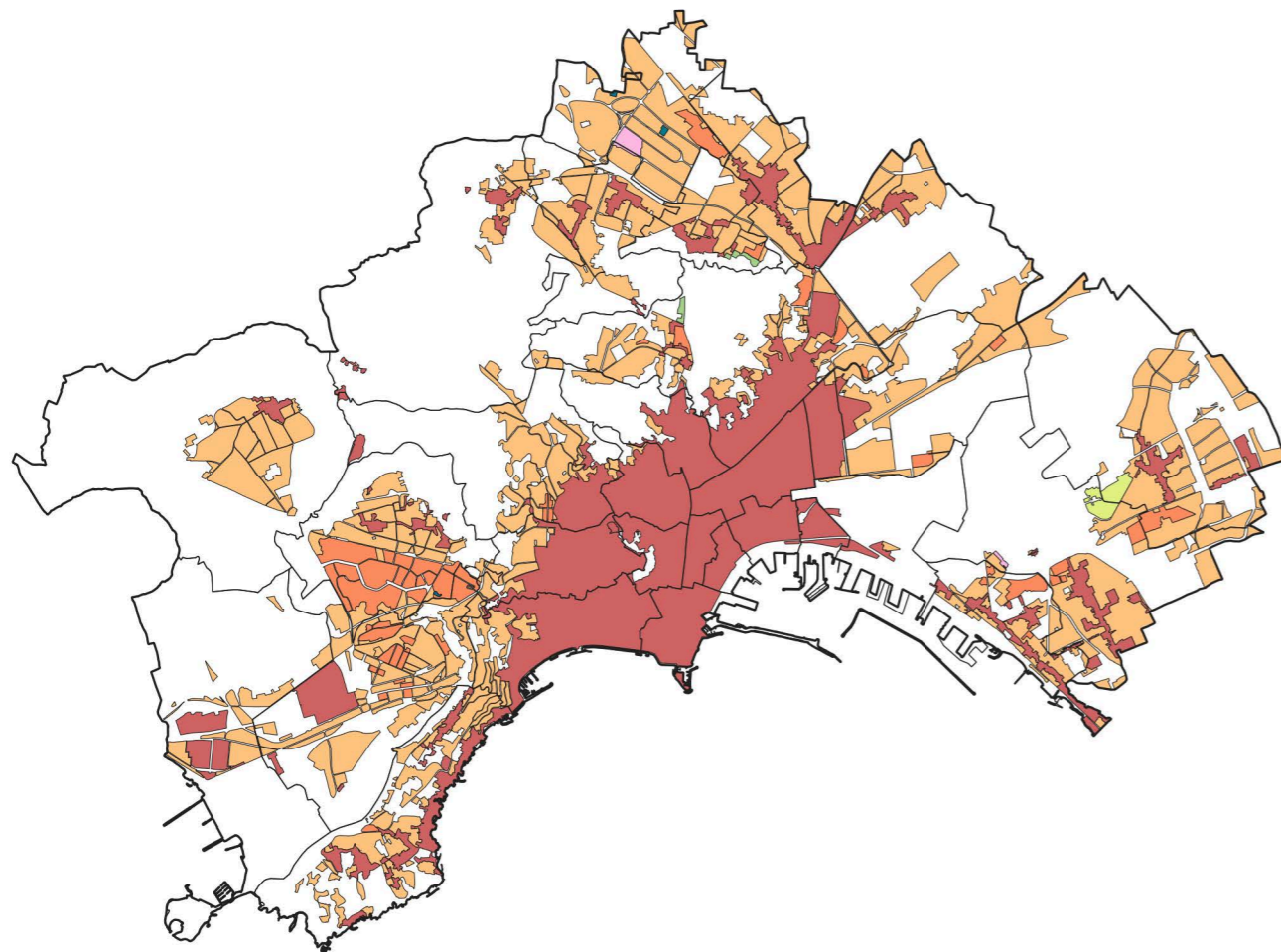
N	ZONA	DENOMINAZIONE	ANNO	ENTE
47	Bb	Rione masseria Cardone a Secondigliano	1960-64	IACP
48	Bb	Edifici a Piscinola	1961	IACP
49	A, Bb	Unità di abitazione Piazza Arenella	1962	INA-Casa
50	Ba, Bb	Unità di abitazione ai Ponti Rossi a Miano	1962-63	INA-Casa
51	Bb	Rione INA-Casa a Marianella	1962-69	INA-Casa



COMUNE DI NAPOLI

Area Urbanistica
Servizio Pianificazione urbanistica
generale e attuativa

Atlante dei tessuti pianificati novecenteschi - Quartieri - ALLEGATO C.1



Elenco dei Tessuti pianificati novecenteschi, dalla ricostruzione post-bellica fino all'avvento delle politiche ex lege 167/62, con più di 70 anni, che ricadono prevalentemente nella Sottozona Bb - Espansione recente

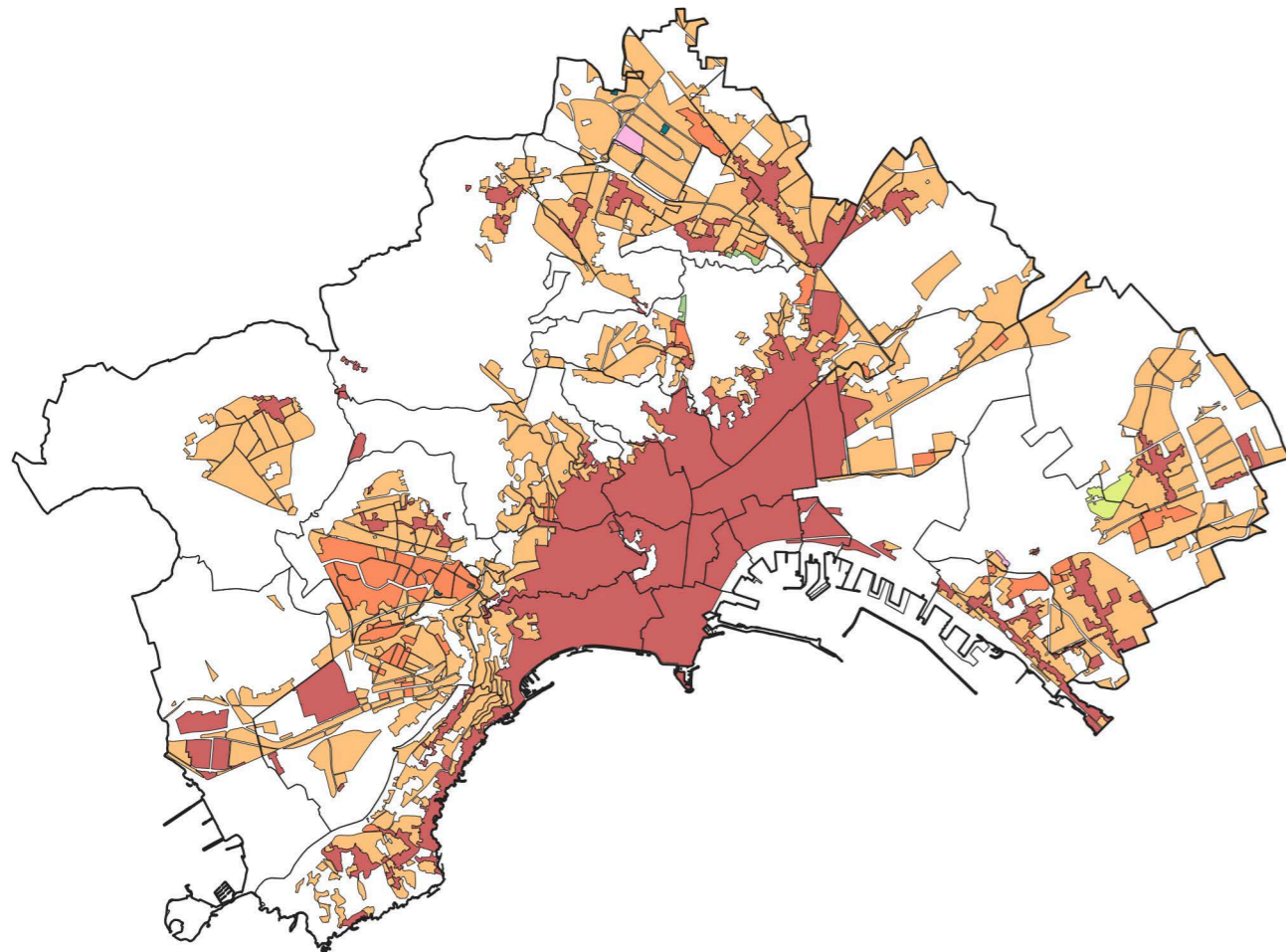
N	ZONA	DENOMINAZIONE	ANNO	ENTE
1	Ba, Bb	Rione Cesare Battisti a Poggioreale	1945-48	IACP
2	Ba, Bb	Rione Gemito	1946	IACP
3	Ba, Bb	Rione D'Azeglio	1946-48	IACP
4	Ba, Bb	Via Manzoni, Torre Ranieri	1947	Ministero LL.PP. Genio civile
5	Ba, Bb	Rione Duca d'Aosta a Fuorigrotta	1947-48	IACP
6	Ba, Bb	Rione Flavio Gioia a S. Giovanni a Teduccio	1947-48	IACP
7	Ba, Bb	Rione in via Consalvo a Fuorigrotta	1947-49	Genio Civile
8	Bb	Rione Leopardi a Fuorigrotta	1948-56	IACP
9	nB	Rione domitiana a Bagnoli	1948-64	IACP
10	nB	Rione Cavalleggeri d'Aosta - ex ISES	1949	ERP ex ISES
11	A, Bb	Rione Colombo	1949-61	IACP
12	Bb	Edifici in viale Augusto a Fuorigrotta	1950	IACP
13	Ba, Bb	Rione INA-Casa	1951-52	INA-Casa
14	Ba, Bb	Quartiere INA-Casa a Ponticelli	1951-56	INA-Casa, INCIS
15	Ba, Bb	Rione INA-Casa	1951-67	INA-Casa
16	Bb	Rione INA-Casa a Poggioreale	1952	INA-Casa
17	nB	Case popolari in via Campegna	1952-54	Genio Civile
18	Bb	Rione De Gasperi	1952-54	Genio Civile
19	Bb	Rione S.Alfonso dei Liguori a Poggioreale	1952-54	Genio Civile
20	nB	Rione INA-Casa a Bagnoli	1952-55	INA-Casa
21	Bb	Rione C.Gaetano a Miano-Piscinola s.t.	1952-61	Genio Civile
22	nB	Rione Cavalleggeri d'Aosta Cons.Ed.Part.	1952-67	Consorzio Edilizio Partenopeo
23	nB	Rione Cavalleggeri d'Aosta INA-Casa	1952-67	INA-Casa
24	A, Bb	Edifici in via Rossini	1953	IACP
25	nB	Rione Cavalleggeri d'Aosta Case Municipali	1953-55	Case Municipali ST
26	nB	Rione Cavalleggeri d'Aosta	1954-56	INA-Casa
27	nB	Rione INA-Casa ad Agnano	1954-57	Ex GESCAL
28	A, Bb	Rione Oberdan	1954-59	IACP
29	Bb	Lottizzazione a Montedonzelli	1955	RISANAMENTO
30	Bb	Case popolari rione INA-Casa in via S.Giacomo dei Capri	1955	Cassa per il Mezzogiorno
31	Bb	Edifici in via Cariteo, Fuorigrotta	1955-58	INCIS



COMUNE DI NAPOLI

Area Urbanistica
Servizio Pianificazione urbanistica
generale e attuativa

Atlante dei tessuti pianificati novecenteschi - Quartieri - ALLEGATO D



Elenco dei Tessuti pianificati novecenteschi che ricadono prevalentemente nella Sottozona Bb - Espansione recente (L. 167/62 - PSER)

N	ZONA	DENOMINAZIONE	ANNO	ENTE
1	A, Bb	Unità di abitazione Piazza Arenella	1962	INA-Casa
2	Ba, Bb	Unità di abitazione ai Ponti Rossi a Miano	1962-63	INA-Casa
3	Bb	Rione INA-Casa a Marianella	1962-69	INA-Casa
4	Bb	Rione don Guanella a Piscinola	1963-74	IACP
5	Bb	Rione don Guanella a Piscinola	1963-74	IACP
6	nB	Rione Cavalleggeri d'Aosta	1964	Ex GESCAL
7	nB	Rione Cavalleggeri d'Aosta GESCAL	1964	Ex GESCAL
8	Bb	Comprensorio 167 Lotto Y	1966-74	IACP, Cassa per il Mezzogiorno, Cooper.
9	Bb	Comprensorio 167 X	1967-69	IACP, Cassa per il Mezzogiorno, Cooper.
10	Bb	Comprensorio 167 Lotto I	1967-74	IACP, Cassa per il Mezzogiorno, Cooper.
11	Bb, Db	Comprensorio 167 Lotto L vele-M	1968	-
12	Bb	Comprensorio 167 Lotto Lbis	1968	-
13	Bb	Rione ex INCIS	1968-81	ex INCIS
14	Bb	Comprensorio 167 Lotto T ex ISSES	1970-71	IACP, Cassa per il Mezzogiorno, Cooper.
15	Bb	Comprensorio 167 lotto T ex ISSES	1970-71	IACP, Cassa per il Mezzogiorno, Cooper.
16	Bb	Comprensorio 167 lotto C	1974	IACP, Cassa per il Mezzogiorno, Cooper.
17	Bb	Comprensorio 167 Lotto U	1977	IACP, Cassa per il Mezzogiorno, Cooper.
18	Bb	Comprensorio 167 Lotto W	1977	IACP, Cassa per il Mezzogiorno, Cooper.
19	Bb	Comprensorio 167 Lotto Q	1977	IACP, Cassa per il Mezzogiorno, Cooper.
20	Bb	Comprensorio 167 Lotto Q	1977	IACP, Cassa per il Mezzogiorno, Cooper.
21	Bb	Comprensorio 167 Lotto Q	1977	IACP, Cassa per il Mezzogiorno, Cooper.
22	Bb	Unità di abitazione 167 Lotto F	1978-79	IACP
23	Bb, Strade	Unità di abitazione 167 Lotto N	1978-82	IACP
24	nB	Cavalleggeri d'Aosta ex case minime	1979-96	-
25	Bb	Comprensorio 167 Lotto T	1980	IACP, Cassa per il Mezzogiorno, Cooper.
26	Bb	PSER via Miano Agnano (N + a + b)	1981	PSER
27	A, Bb	PSER Miano G + H + b	1981	PSER
28	A, Bb	PSER Miano L + d	1981	PSER
29	Bb, Fb	PSER Miano I + e	1981	PSER
30	Bb	Pser Miano A + B + C + c	1981	PSER
31	A, Bb	PSER Secondigliano Censi E + F + G + H + g + h + i	1981	PSER
32	Bb	PSER Secondigliano Censi A + B + c + a + d + e + f	1981	PSER
33	Bb	Comprensorio 167 Lotti A	1981	IACP
34	Bb	PSER San Pietro a Patierno D + C +	1981	PSER
35	A, Bb	PSER San Pietro a Patierno E + F + a + p	1981	PSER
36	A, Bb	PSER San Pietro a Patierno H + I + L + M + N + P + Q + R + b	1981	PSER
37	Bb	PSER San Pietro a Patierno A + B + G + d + c	1981	PSER
38	Bb	PSER Arpino A + B + C + c + d	1981	PSER
39	Bb	PSER Arpino H	1981	PSER
40	A, Bb	PSER Pianura, B + D + E + F + a + b + c + d + e	1981	PSER
41	A, Bb	PSER Pianura, P + M + I	1981	PSER
42	A, Bb	PSER Pianura, L + g	1981	PSER
43	A, Bb	PSER Pianura, G + g	1981	PSER
44	Bb	PSER Pianura, C + g	1981	PSER
45	Bb	PSER Pianura, A1 + A2 + A3 + h	1981	PSER
46	Bb	PSER Pianura, A3 + i	1981	PSER

N	ZONA	DENOMINAZIONE	ANNO	ENTE
47	Bb	PSER Soccavo, A1	1981	PSER
48	Bb	PSER Soccavo, A2	1981	PSER
49	A, Bb	PSER Soccavo, D + d	1981	PSER
50	Bb	PSER Soccavo, A3 + a	1981	PSER
51	Bb	PSER Soccavo, B + b	1981	PSER
52	A, Bb	PSER Pianura, H + N	1981	PSER
53	Bb	PSER Secondigliano 167 B2	1981	PSER
54	Bb, Db	Compensorio 167 Lotto H	1981	IACP, Cassa per il Mezzogiorno, Cooper.
55	Bb, Fe	Compensorio 167 Lotti S	1981	IACP, Cassa per il Mezzogiorno, Cooper.
56	A, Bb	PSER Piscinola Marianella E	1981	PSER
57	Bb	Compensorio 167 Lotti B	1981	IACP, Cassa per il Mezzogiorno, Cooper.
58	A, Bb	PSER Piscinola Marianella F+ G + H + I + L + M + n + o + p	1981	PSER
59	Bb	PSER Piscinola Marianella B + C + a + b + c + d + e	1981	PSER
60	A, Bb	PSER Piscinola Marianella P	1981	PSER
61	Bb	PSER Piscinola Marianella N + D	1981	PSER
62	A, Bb	PSER Piscinola Marianella R + S + T	1981	PSER
63	Bb	PSER Piscinola Marianella A + Q + f + g + h + i	1981	PSER
64	Bb	PSER Chiaiano A + b + c	1981	PSER
65	Bb	PSER Secondigliano 167 B1	1981	PSER
66	Bb	Compensorio 167 Lotti S	1981	IACP, Cassa per il Mezzogiorno, Cooper.
67	Bb	Compensorio 167 Lotti S	1981	IACP, Cassa per il Mezzogiorno, Cooper.
68	Bb	PSER Secondigliano 167 B3 + o + q	1981	PSER
69	Bb, Fe	PSER Secondigliano 167 A + b + c + d + e	1981	PSER
70	Bb	PSER Ponticelli 167 Stralci A, m2, m3	1981	PSER
71	Bb	PSER Ponticelli 167 G1, G2, m1	1981	PSER
72	Bb	PSER Ponticelli 167 Stralci, C3, c, d	1981	PSER
73	Bb	PSER Ponticelli 167 Stralci C1, C2, b	1981	PSER
74	Bb	PSER Ponticelli 167 Stralci F1, F2, e1, e2	1981	PSER
75	Bb	PSER Ponticelli 167 Stralci B3, n1, n4	1981	PSER
76	Bb	PSER Ponticelli 167 Stralci, B1, B2, n2, n3	1981	PSER
77	A, Bb	PSER comparto 9 Ponticelli Stralci F, G, H, I, L, M, N, g, h	1981	PSER
78	A, Bb, Ea	PSER comparto 9 Ponticelli Stralci E, a, b, c	1981	PSER
79	Bb	PSER comparto 9 Ponticelli Stralci A, B, C, i, m, o	1981	PSER
80	Bb, Strade	PSER Ponticelli 167 Stralci D1, D2, D3, E1, E2, E3, u1, u2, u	1981	PSER
81	A, Bb, Strade	PSER Ponticelli 167 H1, H2, H3, H4, s1, s2, s3	1981	-
82	A, Bb	PSER Barra F, G, H, I, L, a, b, c	1981	PSER
83	Bb	PSER Barra A, B, C, e	1981	PSER
84	Bb, Strade	PSER San Giovanni-Villa A, B, b, c, d, e, f	1981	PSER
85	A, Bb	PSER San Giovanni-Villa D, E, F, G, a	1981	PSER
86	A, Bb	PSER San Giovanni-Pazzigno L, M	1981	PSER
87	Bb	PSER San Giovanni-Pazzigno H, I, t, u, v, w	1981	PSER
88	Bb	PSER Arpino E + g	1981	PSER
89	Bb	PSER Arpino D	1981	PSER
90	Bb	PSER Arpino F + G	1981	PSER

N	ZONA	DENOMINAZIONE	ANNO	ENTE
91	Bb	Compensorio 167 Lotto G	1983	IACP, Cassa per il Mezzogiorno, Cooper.
92	Bb	Compensorio 167 Lotto V	1988	IACP, Cassa per il Mezzogiorno, Cooper.



COMUNE DI NAPOLI

Area Urbanistica
Servizio Pianificazione urbanistica
generale e attuativa

Atlante dei tessuti pianificati novecenteschi - Quartieri -



LEGENDA

- Confine comunale
- Quartieri
- Tessuti pianificati novecenteschi
- Tessuti pianificati novecenteschi con più di 70 anni
- Tessuti pianificati novecenteschi con più di 70 anni - ante 1943
- Ambiti
- Subambiti

Zonizzazione PRG04

Variante Generale

- Zona A - Insediamenti di interesse storico
- Sottozona Ba - Edilizia d'impianto
- Sottozona Bb - Espansione recente
- Sottozona Db - Nuovi insediamenti per la produzione di beni e servizi
- Sottozona Ea - Aree agricole
- Sottozona Fb - Abitati nel parco
- Sottozona Fe - Strutture pubbliche o di uso collettivo

Variante Occidentale

- Sottozona nAb - Agglomerati urbani di impianto otto-novecentesco
- Zona nB - Agglomerati urbani di recente formazione



Secondigliano 167. L'area del grande parco urbano in corso di realizzazione.

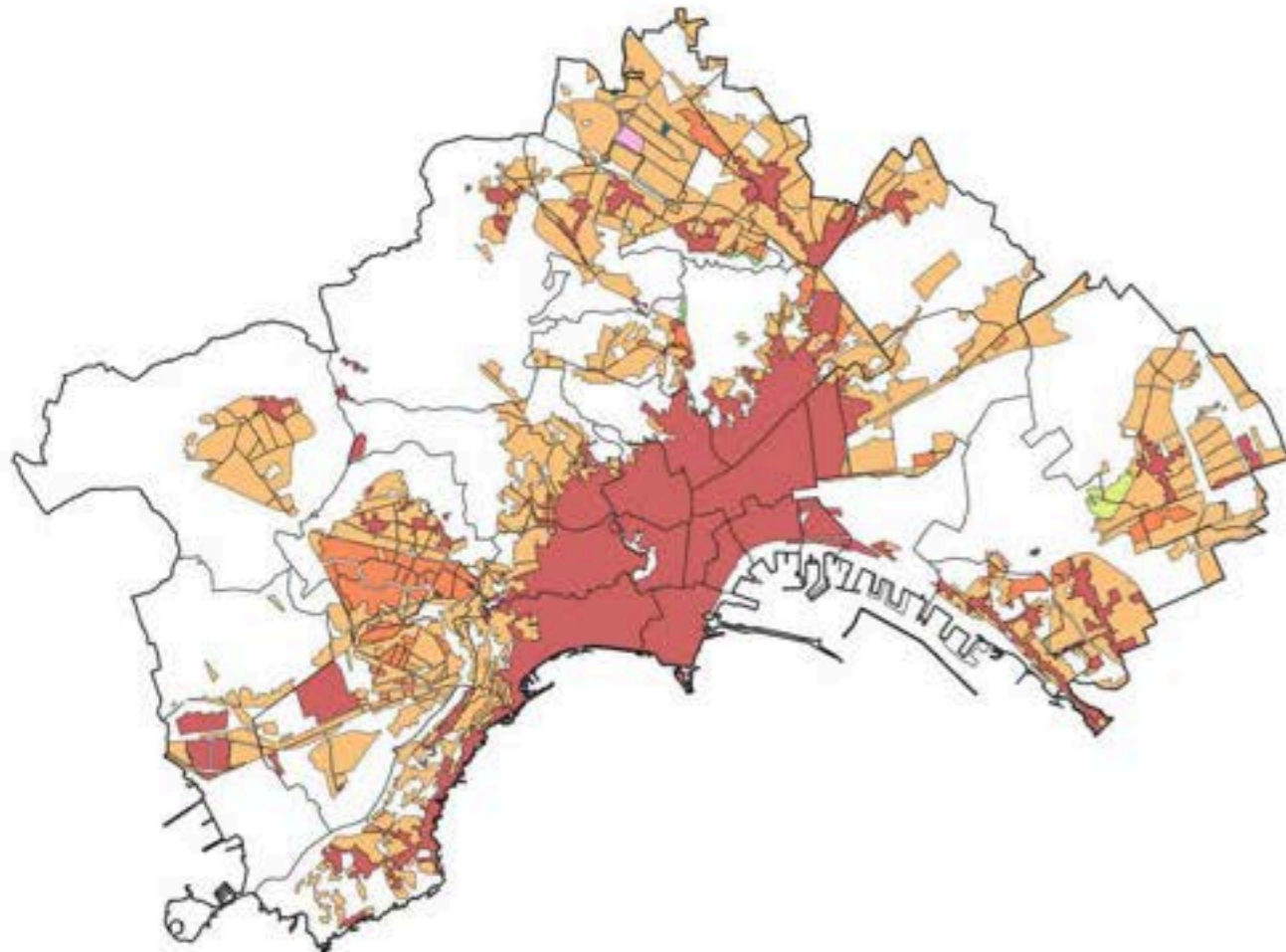
(Fonte: "NOTIZIARIO 11/87. Napoli 1981-86 - Una città in trasformazione". ID 19 Comprensorio 167 Lotto L vele - M, 1968)



COMUNE DI NAPOLI

Area Urbanistica
Servizio Pianificazione urbanistica
generale e attuativa

Atlante dei tessuti pianificati novecenteschi - Quartieri -



INDICE DELLE TAVOLE

1. SAN CARLO ALL'ARENA

TAV. 1 - Inquadramento - 1:20.000

TAV. 2 - Foglio 1 - 1:5.000

TAV. 3 - Foglio 2 - 1:5.000

TAV. 4 - Foglio 3 - 1:5.000

2. VICARIA

TAV. 5 - Inquadramento - 1:20.000

TAV. 6 - 1:5.000

3. MERCATO

TAV. 7 - Inquadramento - 1:20.000

TAV. 8 - 1:5.000

4. VOMERO

TAV. 9 - Inquadramento - 1:20.000

TAV. 10 - 1:5.000

5. ARENELLA

TAV. 11 - Inquadramento - 1:20.000

TAV. 12 - 1:5.000

6. POSILLIPO

TAV. 13 - Inquadramento - 1:20.000

TAV. 14 - 1:5.000

7. POGGIOREALE

TAV. 15 - Inquadramento - 1:20.000

TAV. 16 - Foglio 1 - 1:5.000

TAV. 17 - Foglio 2 - 1:5.000

8. ZONA INDUSTRIALE

TAV. 18 - Inquadramento - 1:20.000

TAV. 19 - 1:5.000

9. BAGNOLI

TAV. 20 - Inquadramento - 1:20.000

TAV. 21 - 1:5.000

10. FUORIGROTTA

TAV. 22 - Inquadramento - 1:20.000

TAV. 23 - Foglio 1 - 1:5.000

TAV. 24 - Foglio 2 - 1:5.000

TAV. 25 - Foglio 3 - 1:5.000

11. SOCCAVO

TAV. 26 - Inquadramento - 1:20.000

TAV. 27 - Foglio 1 - 1:5.000

TAV. 28 - Foglio 2 - 1:5.000

TAV. 29 - Foglio 3 - 1:5.000

12. PIANURA

TAV. 30 - Inquadramento - 1:20.000

TAV. 31 - 1:5.000

13. CHIAIANO

TAV. 32 - Inquadramento - 1:20.000

TAV. 33 - 1:5.000

14. PISCINOLA

TAV. 34 - Inquadramento - 1:20.000

TAV. 35 - 1:5.000

15. MIANO

TAV. 36 - Inquadramento - 1:20.000

TAV. 37 - 1:5.000

16. SECONDIGLIANO

TAV. 38 - Inquadramento - 1:20.000

TAV. 39 - Foglio 1 - 1:5.000

TAV. 40 - Foglio 2 - 1:5.000

17. SCAMPIA

TAV. 41 - Inquadramento - 1:20.000

TAV. 42 - Foglio 1 - 1:5.000

TAV. 43 - Foglio 2 - 1:5.000

TAV. 44 - Foglio 3 - 1:5.000

18. SAN PIETRO A PATIERNO

TAV. 45 - Inquadramento - 1:20.000

TAV. 46 - Foglio 1 - 1:5.000

TAV. 47 - Foglio 2 - 1:5.000

19. PONTICELLI

TAV. 48 - Inquadramento - 1:20.000

TAV. 49 - Foglio 1 - 1:5.000

TAV. 50 - Foglio 2 - 1:5.000

20. BARRA

TAV. 51 - Inquadramento - 1:20.000

TAV. 52 - Foglio 1 - 1:5.000

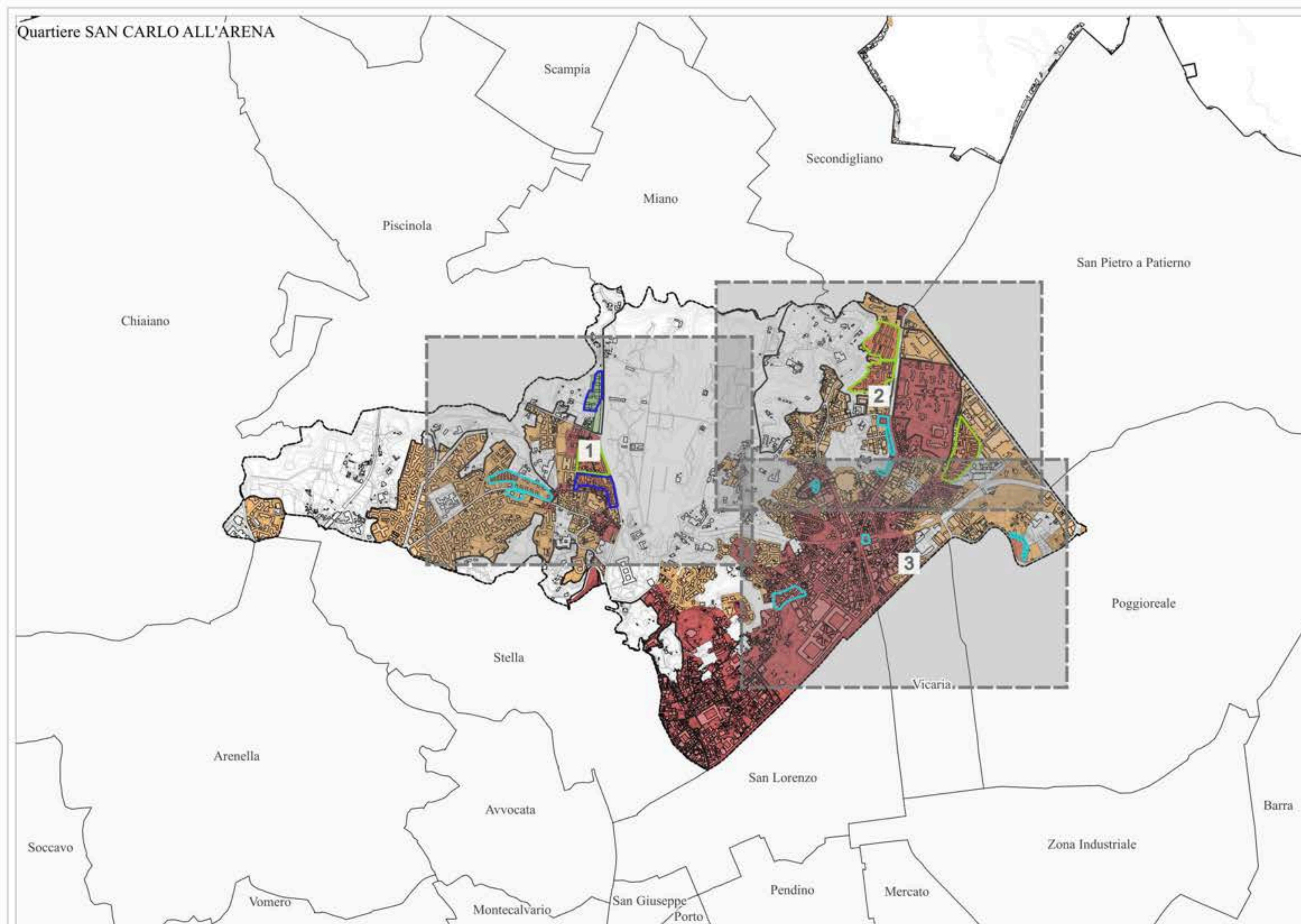
TAV. 53 - Foglio 2 - 1:5.000

TAV. 54 - Foglio 3 - 1:5.000

21. SAN GIOVANNI A TEDUCCIO

TAV. 55 - Inquadramento - 1:20.000

TAV. 56 - 1:5.000



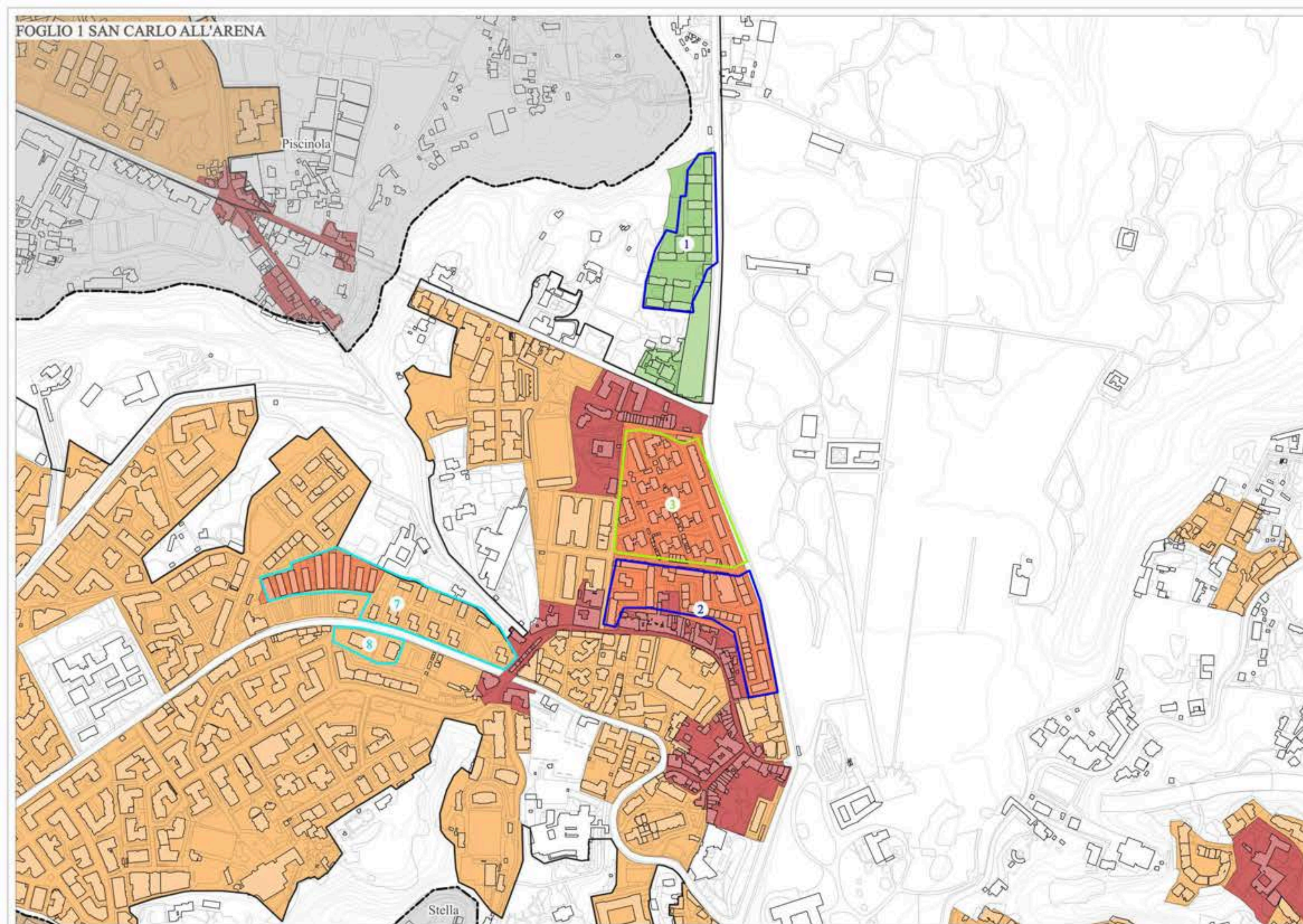
LEGENDA - Quartiere SAN CARLO ALL'ARENA

- Confine comunale
- Quartieri
- Tessuti pianificati novecenteschi
- Tessuti pianificati novecenteschi con più di 70 anni
- Tessuti pianificati novecenteschi con più di 70 anni - ante 1943
- Ambiti
- Subambiti

- Zonizzazione PRG04 Variante Generale
- Zona A - Insediamenti di interesse storico
 - Sottozona Ba - Edilizia d'impianto
 - Sottozona Bb - Espansione recente
 - Sottozona Fb - Abitati nel parco



San Carlo All'arena – Rione Mazzini.
 (Fonte: "Censimento delle architetture italiane dal 1945 ad oggi" - Direzione Generale Creatività Contemporanea del Ministero della Cultura. ID 4 IACP - Rione Mazzini, 1946-1950.)



LEGENDA - Quartiere SAN CARLO ALL'ARENA

- Quartieri
- Tessuti pianificati novecenteschi
- Tessuti pianificati novecenteschi con più di 70 anni
- Tessuti pianificati novecenteschi con più di 70 anni - ante 1943
- Ambiti

Zonizzazione PRG04

Variante Generale

- Zona A - Insediamenti di interesse storico
- Sottozona Ba - Edilizia d'impianto
- Sottozona Bb - Espansione recente
- Sottozona Fb - Abitati nel parco

TESSUTI PIANIFICATI NOVECENTESCHI

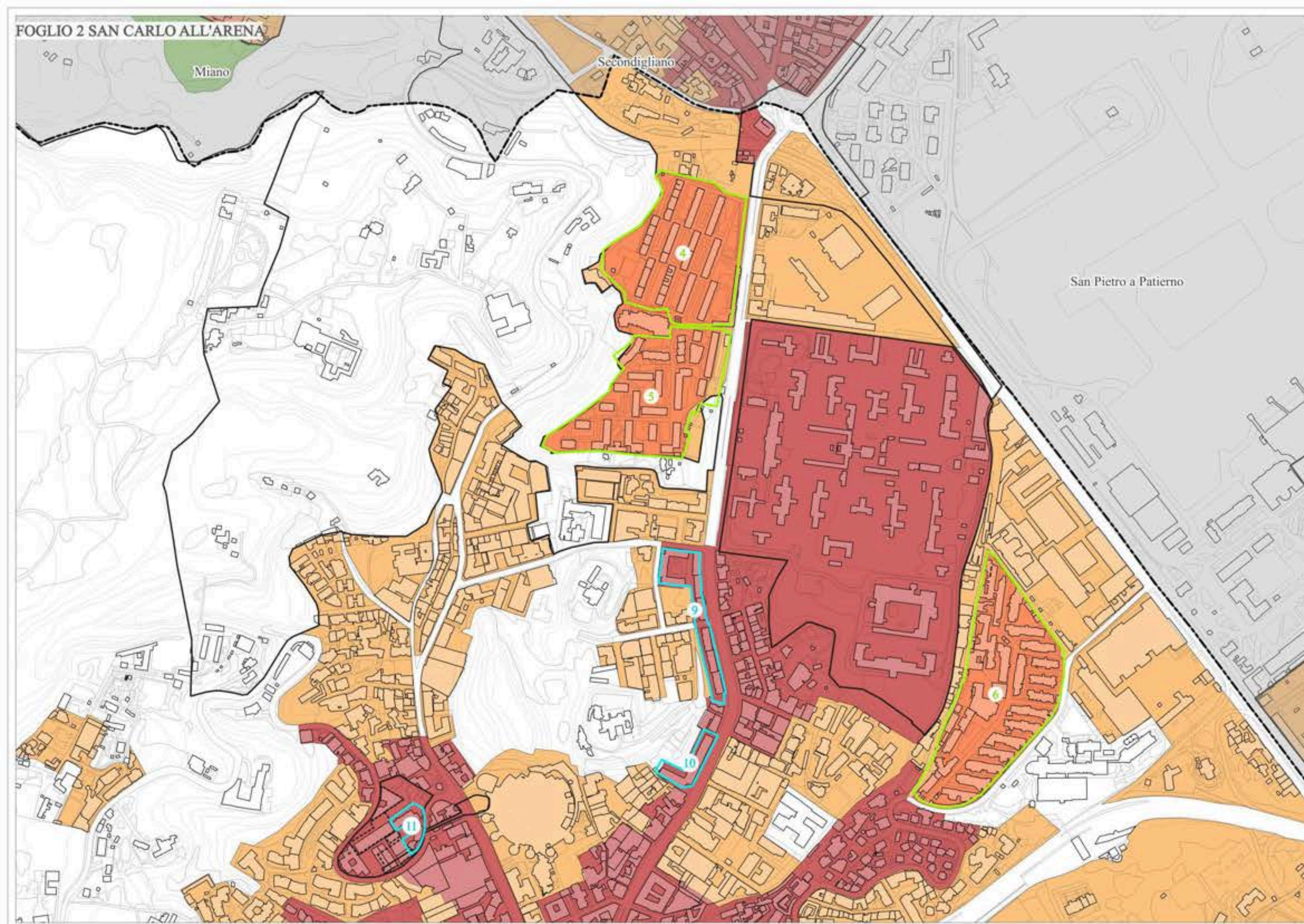
ID	ZONA	DENOMINAZIONE	ANNO	ENTE
1	Fb	Rione INA ENEL a Capodimonte	1961	-
2	A, Ba	Rione Lieti	1957-60	Cassa per il Mezzogiorno

TESSUTI PIANIFICATI NOVECENTESCHI CON PIÙ DI 70 ANNI

ID	ZONA	DENOMINAZIONE	ANNO	ENTE
3	Ba	Rione INA-Casa a Capodimonte	1952-55	INA-Casa

TESSUTI PIANIFICATI NOVECENTESCHI CON PIÙ DI 70 ANNI - ANTE 1943

ID	ZONA	DENOMINAZIONE	ANNO	ENTE
7	Ba, Bb	Rione Amendola	1941-48	IACP
8	Bb	Rione Matteotti	1941	IACP



LEGENDA - Quartiere SAN CARLO ALL'ARENA

- Quartieri
- Tessuti pianificati novecenteschi con più di 70 anni
- Tessuti pianificati novecenteschi con più di 70 anni - ante 1943
- Ambiti
- Subambiti

Zonizzazione PRG04

Variante Generale

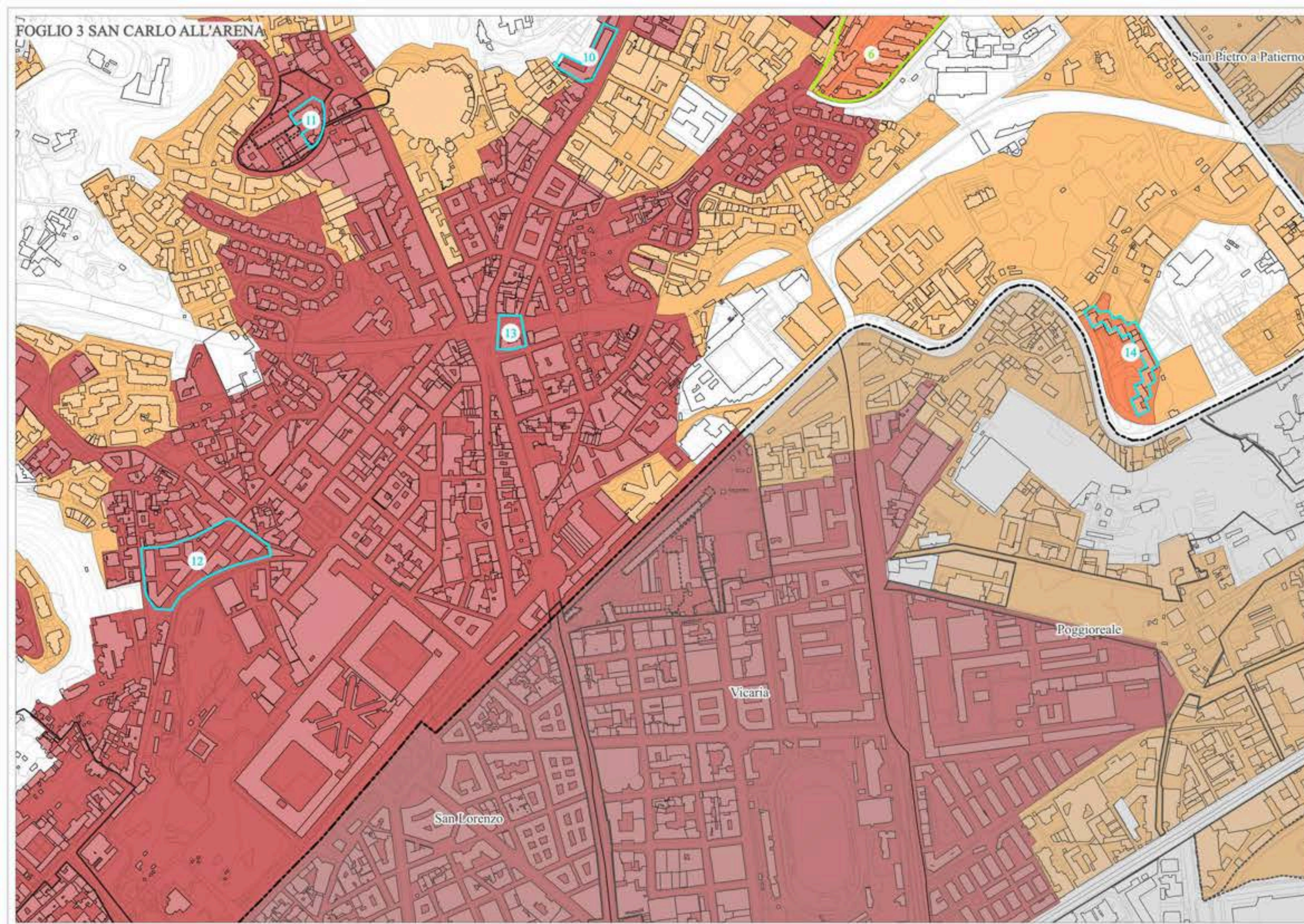
- Zona A - Insediamenti di interesse storico
- Sottozona Ba - Edilizia d'impianto
- Sottozona Bb - Espansione recente
- Sottozona Fb - Abitati nel parco

TESSUTI PIANIFICATI NOVECENTESCHI CON PIÙ DI 70 ANNI

ID	ZONA	DENOMINAZIONE	ANNO	ENTE
4	Ba	Rione Mazzini	1946-50	IACP
5	Ba, Bb	Rione INA-Casa	1951-67	INA-Casa
6	Ba	Rione S.Francesco d'Assisi S) T)	1952-53	Genio Civile

TESSUTI PIANIFICATI NOVECENTESCHI CON PIÙ DI 70 ANNI - ANTE 1943

ID	ZONA	DENOMINAZIONE	ANNO	ENTE
9	A	Rione Garibaldi	1941-49	IACP
10	A	Rione Gioberti	1939	IACP
11	A	Edificio ai Ponti Rossi	1936-37	IACP



LEGENDA - Quartiere SAN CARLO ALL'ARENA

- Quartieri
 - Tessuti pianificati novecenteschi con più di 70 anni
 - Tessuti pianificati novecenteschi con più di 70 anni - ante 1943
 - Ambiti
 - Subambiti
- Zonizzazione PRG04
Variante Generale
- Zona A - Insediamenti di interesse storico
 - Sottozona Ba - Edilizia d'impianto
 - Sottozona Bb - Espansione recente

TESSUTI PIANIFICATI NOVECENTESCHI CON PIÙ DI 70 ANNI

ID	ZONA	DENOMINAZIONE	ANNO	ENTE
6	Ba	Rione S.Francesco d'Assisi S) T)	1952-53	Genio Civile

TESSUTI PIANIFICATI NOVECENTESCHI CON PIÙ DI 70 ANNI - ANTE 1943

ID	ZONA	DENOMINAZIONE	ANNO	ENTE
10	A	Rione Gioberti	1939	IACP
11	A	Edificio ai Ponti Rossi	1936-37	IACP
12	A	Rione via Veterinaria	1929	IACP
13	A	Edificio piazza Ottocalli	1939-40	IACP
14	Ba	Edificio ai Ponti Rossi	1936-37	IACP








LEGENDA - Quartiere VICARIA

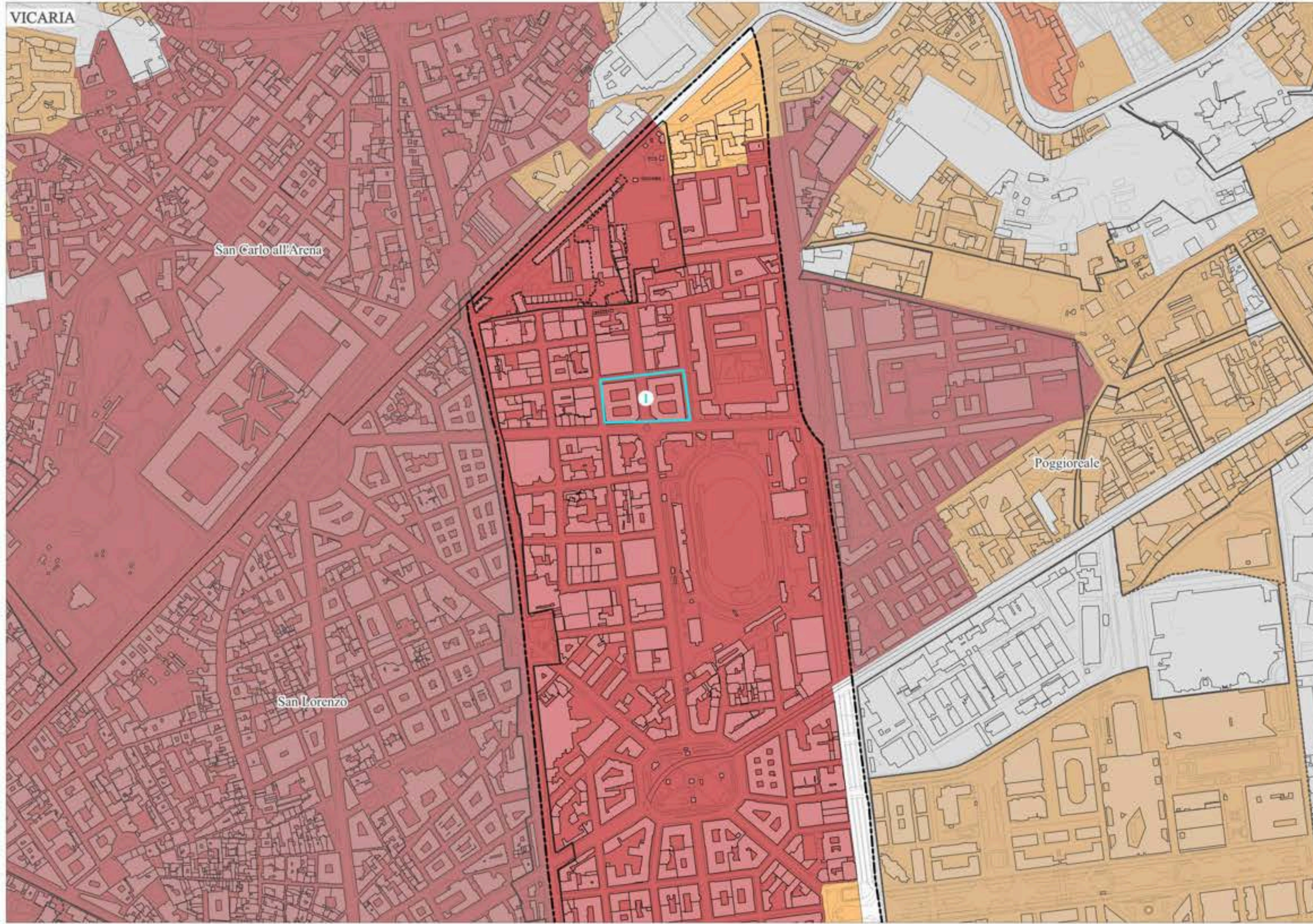
- Confine comunale
 - Quartieri
 - Tessuti pianificati novecenteschi con più di 70 anni - ante 1943
- Zonizzazione PRG04
Variante Generale
- Zona A - Insediamenti di interesse storico
 - Sottozona Bb - Espansione recente



Vicaria - Rione Armando Diaz.
(Fonte: Google maps. ID 1 LACP - Rione Armando Diaz all'Arenaccia, 1911.)

LEGENDA - Quartiere VICARIA

-  Quartieri
 -  Tessuti pianificati novecenteschi con più di 70 anni - ante 1943
 -  Ambiti
 -  Subambiti
- Zonizzazione PRG04
Variante Generale
-  Zona A - Insediamenti di interesse storico
 -  Sottozona Ba - Edilizia d'impianto
 -  Sottozona Bb - Espansione recente



TESSUTI PIANIFICATI NOVECENTESCHI CON PIÙ DI 70 ANNI - ANTE 1943

ID	ZONA	DENOMINAZIONE	ANNO	ENTE
I	A	Rione Armando Diaz all'Arenaccia	1911	IACP

Quartiere MERCATO

LEGENDA - Quartiere MERCATO

- Confine comunale
 - Quartieri
 - ▭ Tessuti pianificati novecenteschi con più di 70 anni
- Zonizzazione PRG04
Variante Generale
- Zona A - Insediamenti di interesse storico



Mercato - Rione Stella Polare.
 (Fonte: "Censimento delle architetture italiane dal 1945 ad oggi" - Direzione Generale Creatività Contemporanea del Ministero della Cultura. ID 1 IACP - Rione Stella Polare - G.B. Vico, 1951-1953.)

LEGENDA - Quartiere MERCATO

- Quartieri
 - Tessuti pianificati novecenteschi con più di 70 anni
 - Ambiti
 - Subambiti
- Zonizzazione PRG04
Variante Generale
- Zona A - Insediamenti di interesse storico
 - Sottozona Bb - Espansione recente



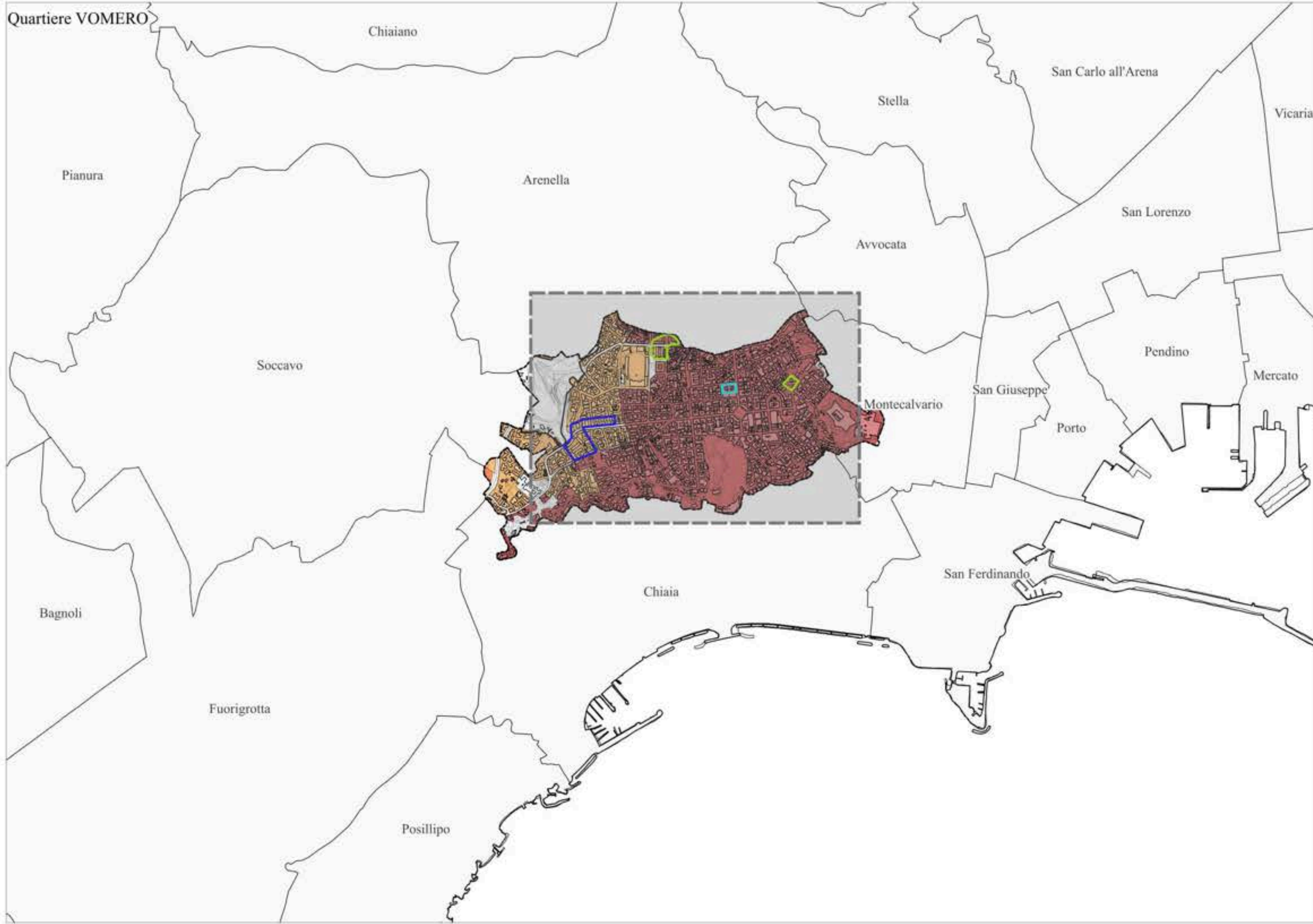
TESSUTI PIANIFICATI NOVECENTESCHI CON PIÙ DI 70 ANNI

ID ZONA	DENOMINAZIONE	ANNO	ENTE
1 A	Rione Stella Polare - G.B. Vico	1951-53	IACP

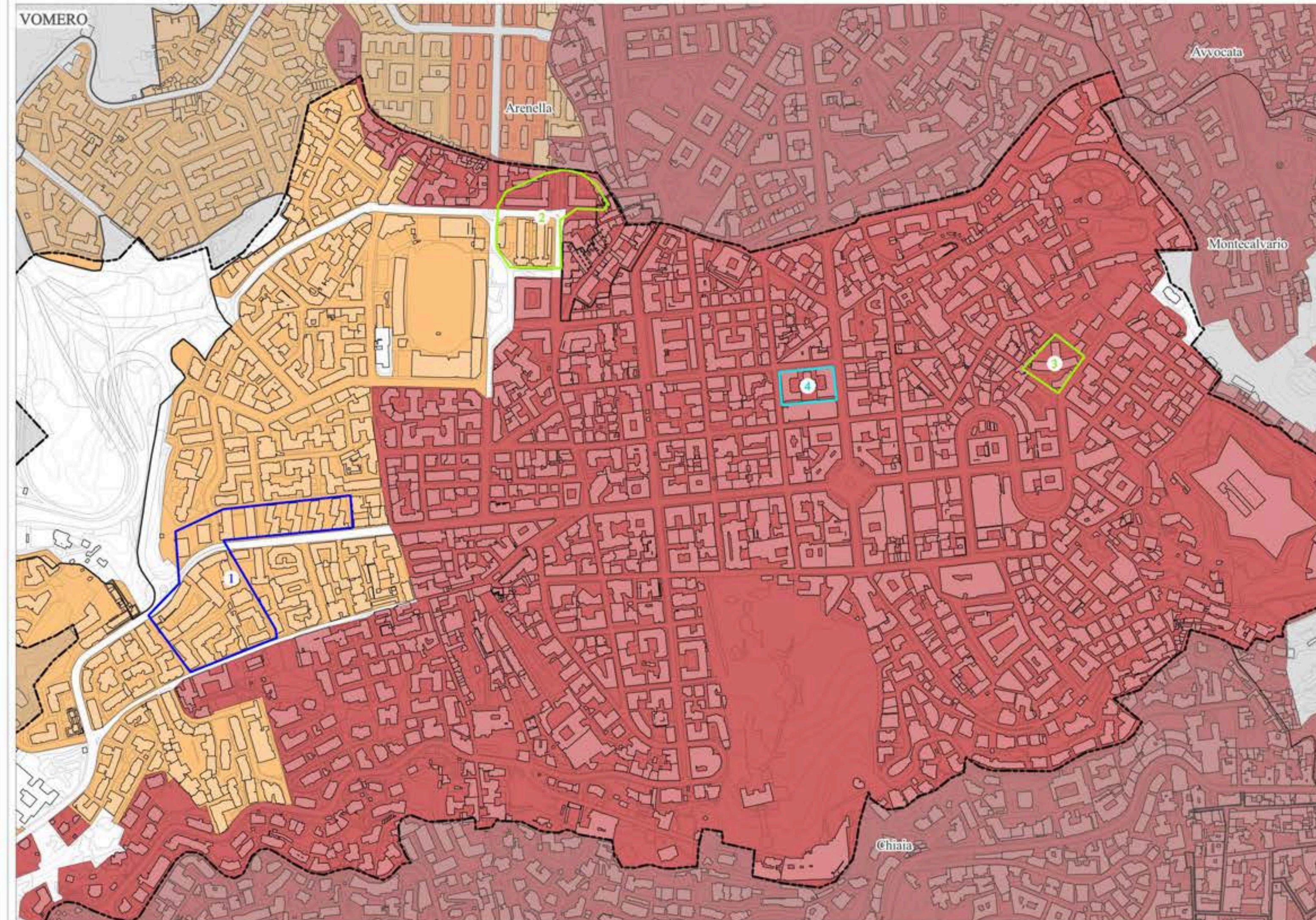
LEGENDA - Quartiere VOMERO

- Confine comunale
- Quartieri
- Tessuti pianificati novecenteschi
- Tessuti pianificati novecenteschi con più di 70 anni
- Tessuti pianificati novecenteschi con più di 70 anni - ante 1943
- Ambiti
- Subambiti

- Zonizzazione PRG04
Variante Generale
- Zona A - Insediamenti di interesse storico
 - Sottozona Ba - Edilizia d'impianto
 - Sottozona Bb - Espansione recente



Vomero - Edifici in via Cilea.
(Fonte: Google maps. ID 1 autore Sconosciuto- Edifici in via Cilea, 1956.)



LEGENDA - Quartiere VOMERO

- Quartieri
- Tessuti pianificati novecenteschi
- Tessuti pianificati novecenteschi con più di 70 anni
- Tessuti pianificati novecenteschi con più di 70 anni - ante 1943

- Ambiti
- Subambiti

Zonizzazione PRG04

Variante Generale

- Zona A - Insediamenti di interesse storico
- Sottozona Ba - Edilizia d'impianto
- Sottozona Bb - Espansione recente

TESSUTI PIANIFICATI NOVECENTESCHI

ID	ZONA	DENOMINAZIONE	ANNO	ENTE
1	Bb	Edifici in via Cilea	1956	-

TESSUTI PIANIFICATI NOVECENTESCHI CON PIÙ DI 70 ANNI

ID	ZONA	DENOMINAZIONE	ANNO	ENTE
2	A, Bb	Edifici in via Rossini	1953	IACP
3	A	Edifici in via Morghen	1954	-

TESSUTI PIANIFICATI NOVECENTESCHI CON PIÙ DI 70 ANNI - ANTE 1943

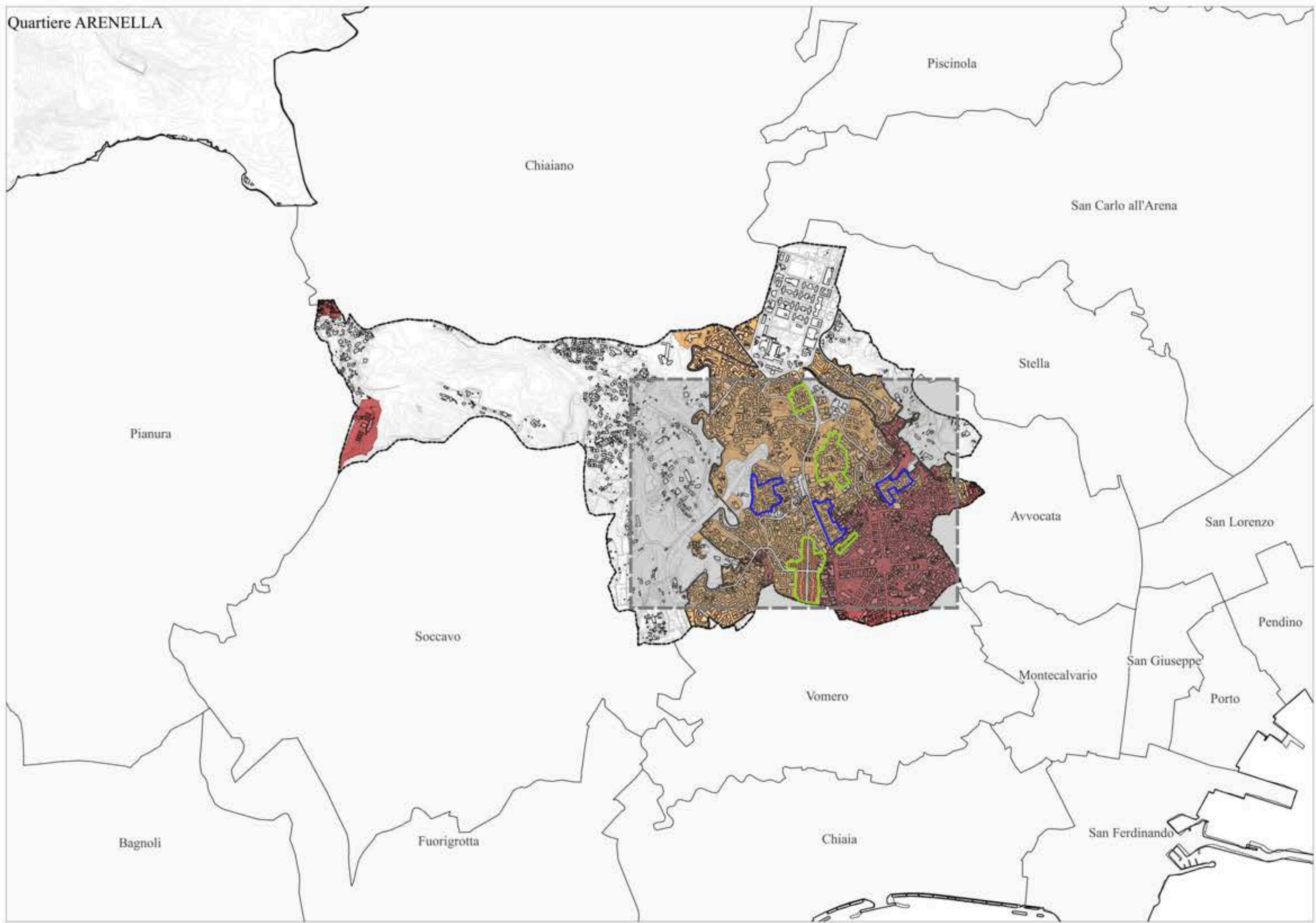
ID	ZONA	DENOMINAZIONE	ANNO	ENTE
4	A	Edifici in via Stanzione	1941	IACP

Quartiere ARENELLA

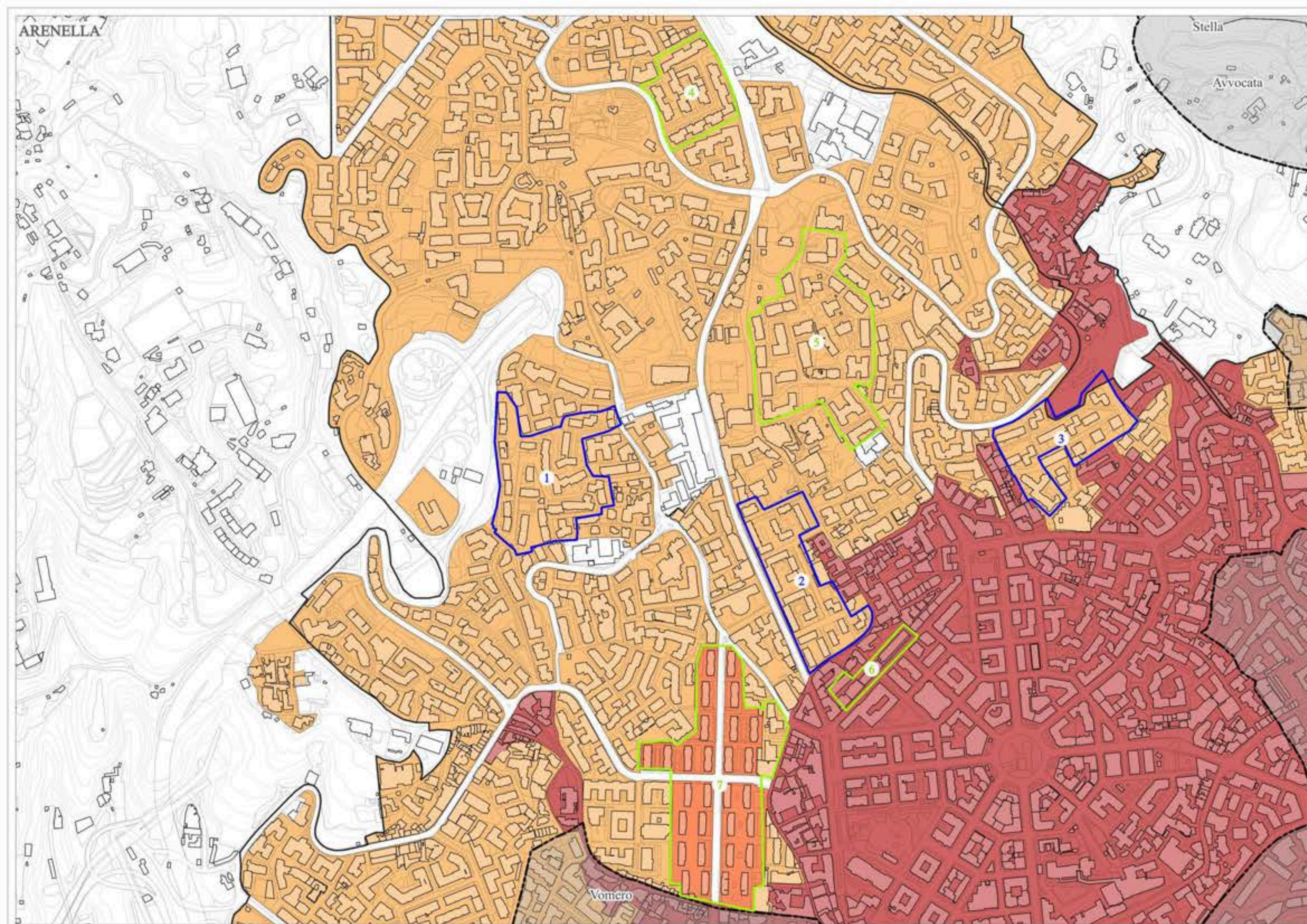
LEGENDA - Quartiere ARENELLA

- Confine comunale
- Quartieri
- ▭ Tessuti pianificati novecenteschi
- ▭ Tessuti pianificati novecenteschi con più di 70 anni
- Ambiti
- ▭ Subambiti

- Zonizzazione PRG04 Variante Generale
- Zona A - Insediamenti di interesse storico
 - Sottozona Ba - Edilizia d'impianto
 - Sottozona Bb - Espansione recente



Arenella – Rione Gemito.
 (Fonte: "Censimento delle architetture italiane dal 1945 ad oggi" - Direzione Generale Creatività Contemporanea del Ministero della Cultura. ID 7 IACP – Rione Gemito, 1946.)



LEGENDA - Quartiere ARENELLA

- Quartieri
- Tessuti pianificati novecenteschi
- Tessuti pianificati novecenteschi con più di 70 anni
- Ambiti

Zonizzazione PRG04

Variante Generale

- Zona A - Insediamenti di interesse storico
- Sottozona Ba - Edilizia d'impianto
- Sottozona Bb - Espansione recente

TESSUTI PIANIFICATI NOVECENTESCHI

ID	ZONA	DENOMINAZIONE	ANNO	ENTE
1	Bb	Unità di abitazione San Giacomo dei Capri	1959	INA-Casa
2	Bb	Rione Arenella ECA	1958	IACP
3	A, Bb	Unità di abitazione Piazza Arenella	1962	INA-Casa

TESSUTI PIANIFICATI NOVECENTESCHI CON PIÙ DI 70 ANNI

ID	ZONA	DENOMINAZIONE	ANNO	ENTE
4	Bb	Case popolari rione INA-Casa in via S.Giacomo dei Capri	1955	Cassa per il Mezzogiorno
5	Bb	Lottizzazione a Montedonzelli	1955	RISANAMENTO
6	A	Edificio via Piscicelli	1953	-
7	Ba, Bb	Rione Gemito	1946	IACP

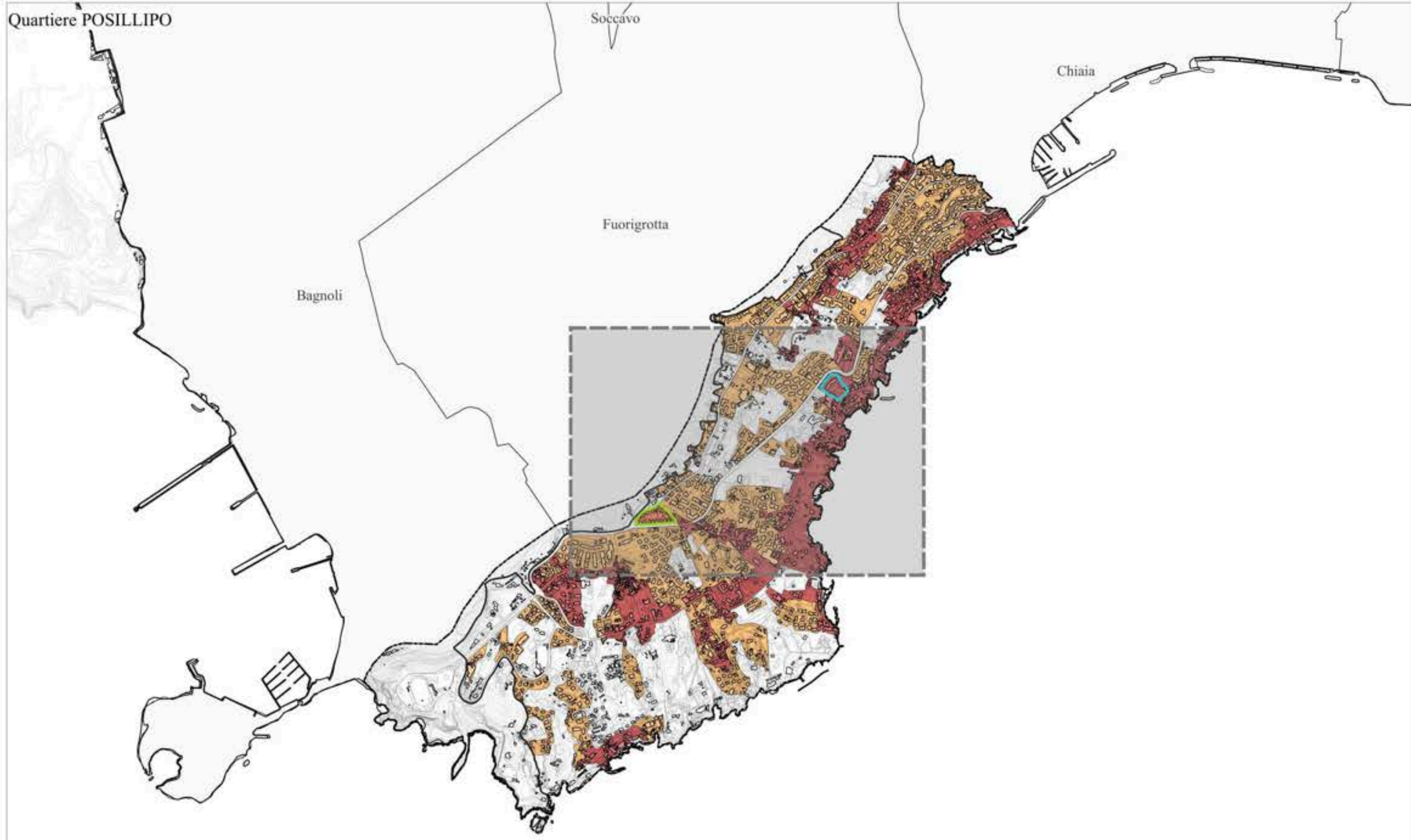
LEGENDA - Quartiere POSILLIPO

- Confine comunale
- Quartieri
- Tessuti pianificati novecenteschi con più di 70 anni
- Tessuti pianificati novecenteschi con più di 70 anni - ante 1943
- Ambiti

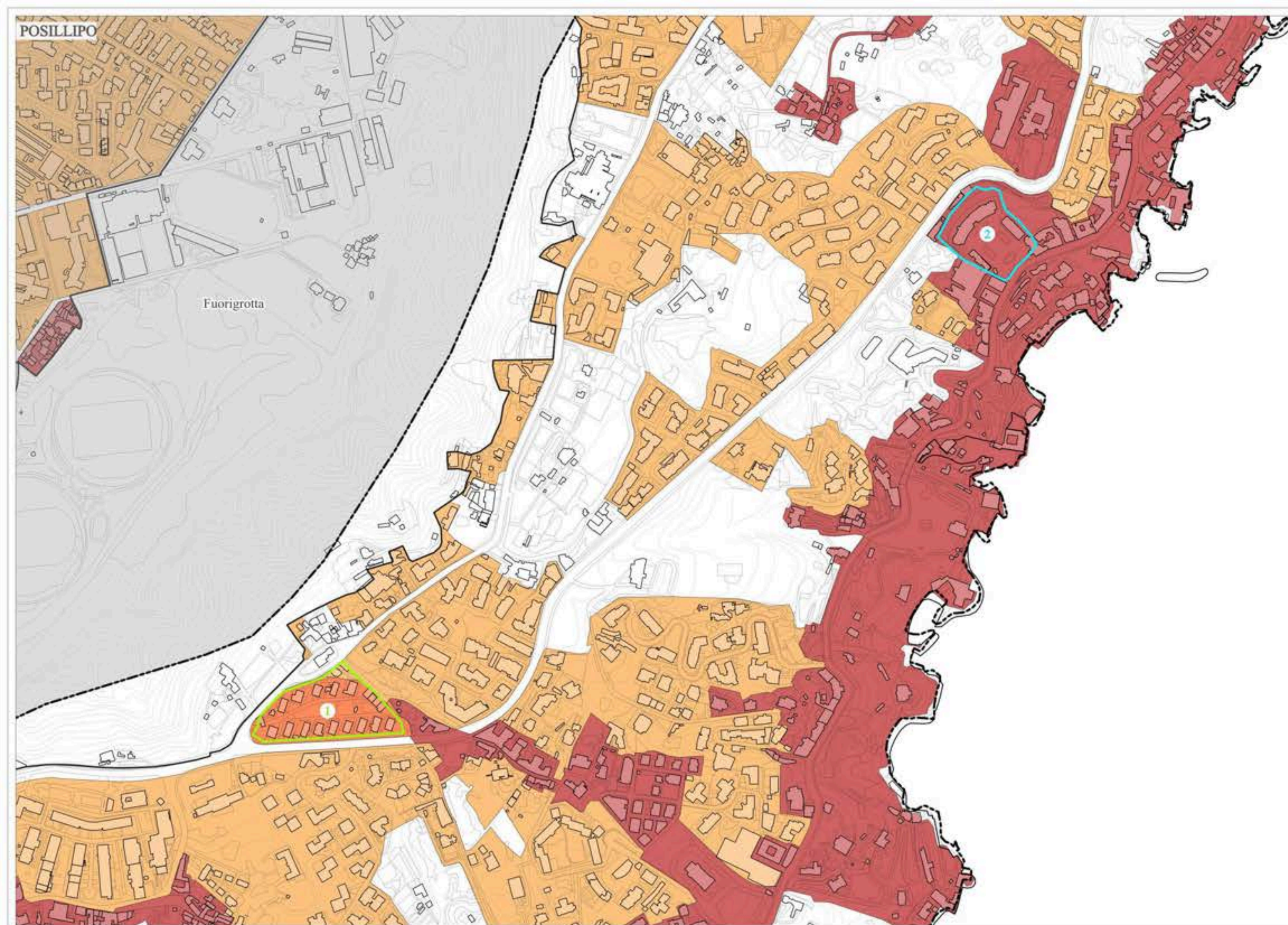
Zonizzazione PRG04

Variante Generale

- Zona A - Insediamenti di interesse storico
- Sottozona Ba - Edilizia d'impianto
- Sottozona Bb - Espansione recente



Posillipo - Quartiere sperimentale Torre Ranieri.
 (Fonte: "Censimento delle architetture italiane dal 1945 ad oggi" - Direzione Generale Creatività Contemporanea del Ministero della Cultura. ID 1 Ministero LL.PP. Genio Civile - Via Manzoni, Torre Ranieri, 1947.)



LEGENDA - Quartiere POSILLIPO

- Quartieri
- Tessuti pianificati novecenteschi con più di 70 anni
- Tessuti pianificati novecenteschi con più di 70 anni - ante 1943
- Ambiti

Zonizzazione PRG04

Variante Generale

- Zona A - Insediamenti di interesse storico
- Sottozona Ba - Edilizia d'impianto
- Sottozona Bb - Espansione recente

Variante Occidentale

- Sottozona nAb - Agglomerati urbani di impianto otto-novecentesco
- Zona nB - Agglomerati urbani di recente formazione

TESSUTI PIANIFICATI NOVECENTESCHI CON PIÙ DI 70 ANNI

ID	ZONA	DENOMINAZIONE	ANNO	ENTE
1	Ba, Bb	Via Manzoni, Torre Ranieri	1947	Ministero LL.PP. Genio civile

TESSUTI PIANIFICATI NOVECENTESCHI CON PIÙ DI 70 ANNI - ANTE 1943

ID	ZONA	DENOMINAZIONE	ANNO	ENTE
2	A	Rione Duca di Genova	1931	-

Quartiere POGGIOREALE

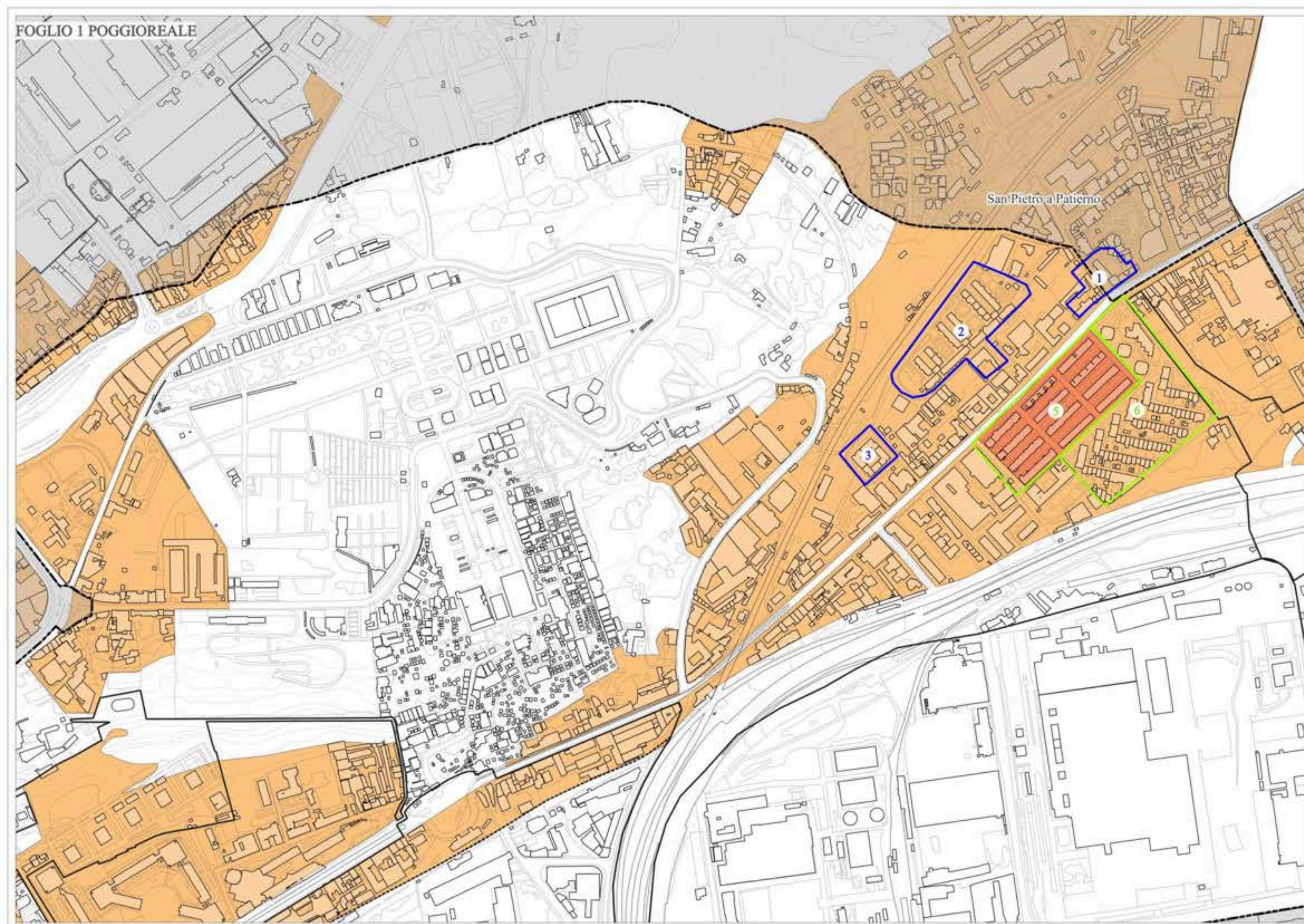
LEGENDA - Quartiere POGGIOREALE



- Confine comunale
 - Quartieri
 - Tessuti pianificati novecenteschi
 - Tessuti pianificati novecenteschi con più di 70 anni
 - Tessuti pianificati novecenteschi con più di 70 anni - ante 1943
 - Ambiti
 - Subambiti
- Zonizzazione PRG04 Variante Generale
- Zona A - Insediamenti di interesse storico
 - Sottozona Ba - Edilizia d'impianto
 - Sottozona Bb - Espansione recente



Poggioreale – Rione Cesare Battisti.
 (Fonte: "Censimento delle architetture italiane dal 1945 ad oggi" - Direzione Generale Creatività Contemporanea del Ministero della Cultura. ID 5 IACP – Rione Cesare Battisti e Poggioreale, 1945-1948.)



LEGENDA - Quartiere POGGIOREALE

- Quartieri
- Tessuti pianificati novecenteschi
- Tessuti pianificati novecenteschi con più di 70 anni
- Ambiti
- Subambiti

Zonizzazione PRG04

Variante Generale

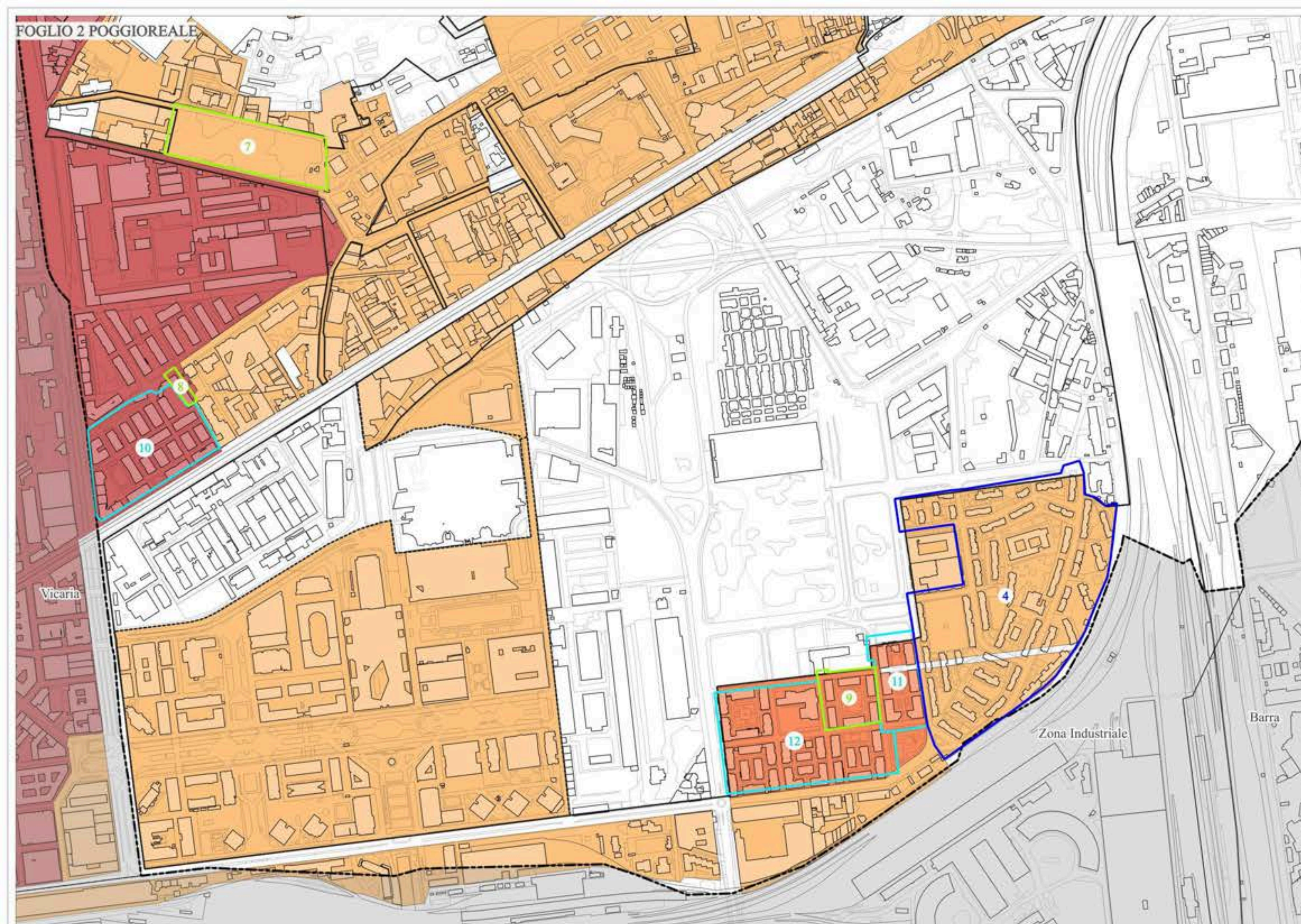
- Sottozona Ba - Edilizia d'impianto
- Sottozona Bb - Espansione recente

TESSUTI PIANIFICATI NOVECENTESCHI

ID	ZONA	DENOMINAZIONE	ANNO	ENTE
1	Bb	PSER Arpino F + G	1981	PSER
2	Bb	PSER Arpino E + g	1981	PSER
3	Bb	PSER Arpino D	1981	PSER

TESSUTI PIANIFICATI NOVECENTESCHI CON PIÙ DI 70 ANNI

ID	ZONA	DENOMINAZIONE	ANNO	ENTE
5	Ba, Bb	Rione Cesare Battisti a Poggioreale	1945-48	IACP
6	Bb	Rione INA-Casa a Poggioreale	1952	INA-Casa



LEGENDA - Quartiere POGGIOREALE

- Quartieri
- Tessuti pianificati novecenteschi
- Tessuti pianificati novecenteschi con più di 70 anni
- Tessuti pianificati novecenteschi con più di 70 anni - ante 1943
- Ambiti
- Subambiti

Zonizzazione PRG04

Variante Generale

- Zona A - Insediamenti di interesse storico
- Sottozona Ba - Edilizia d'impianto
- Sottozona Bb - Espansione recente

TESSUTI PIANIFICATI NOVECENTESCHI

ID	ZONA	DENOMINAZIONE	ANNO	ENTE
4	Bb	Rione Ascarelli a Poggioreale	1956-60	IACP

TESSUTI PIANIFICATI NOVECENTESCHI CON PIÙ DI 70 ANNI

ID	ZONA	DENOMINAZIONE	ANNO	ENTE
7	Bb	Rione S.Alfonso dei Liguori a Poggioreale	1952-54	Genio Civile
8	A	Edificio a Poggioreale	1950	IACP
9	Ba	Case al Rione Luigi Luzzatti	1949	IACP

TESSUTI PIANIFICATI NOVECENTESCHI CON PIÙ DI 70 ANNI - ANTE 1943

ID	ZONA	DENOMINAZIONE	ANNO	ENTE
10	A	Rione Vittorio Emanuele III a Poggioreale	1910-35	IACP
11	Ba	Rione Luigi Luzzatti	1914-29	IACP
12	Ba	Rione Luigi Luzzatti a Poggioreale	1914-29	IACP



- Confine comunale
 - Quartieri
 - Tessuti pianificati novecenteschi con più di 70 anni
 - Tessuti pianificati novecenteschi con più di 70 anni - ante 1943
 - Ambiti
 - Subambiti
- Zonizzazione PRG04
Variante Generale
- Zona A - Insediamenti di interesse storico
 - Sottozona Bb - Espansione recente



Zona Industriale - Rione Principe di Piemonte.
(Fonte: Google maps. ID 2 IACP - Rione Principe di Piemonte e S.Erasmo ai Granili, 1933 - 1935.)

- Quartieri
 - Tessuti pianificati novecenteschi con più di 70 anni
 - Tessuti pianificati novecenteschi con più di 70 anni - ante 1943
 - Ambiti
 - Subambiti
- Zonizzazione PRG04
Variante Generale
- Zona A - Insediamenti di interesse storico
 - Sottozona Bb - Espansione recente



TESSUTI PIANIFICATI NOVECENTESCHI CON PIÙ DI 70 ANNI

ID	ZONA	DENOMINAZIONE	ANNO	ENTE
1	Strada	Unità di abitazione Ponte dei Granili	1952-54	INA-Casa


TESSUTI PIANIFICATI NOVECENTESCHI CON PIÙ DI 70 ANNI - ANTE 1943

ID	ZONA	DENOMINAZIONE	ANNO	ENTE
2	A	Rione Principe di Piemonte e S.Erasmo ai Granili	1933-35	IACP
3	A	Rione Principe di Piemonte e S.Erasmo ai Granili	1928-31	IACP



LEGENDA - Quartiere BAGNOLI

- Confine comunale
 - Quartieri
 - Tessuti pianificati novecenteschi con più di 70 anni
 - Ambiti
 - Subambiti
- Zonizzazione PRG04
Variante Generale
- Zona A - Insediamenti di interesse storico
 - Sottozona Bb - Espansione recente
- Variante Occidentale
- Sottozona nAb - Agglomerati urbani di impianto otto-novecentesco
 - Zona nB - Agglomerati urbani di recente formazione





Bagnoli – Quartiere INA-Casa, vista dall'alto.
(Fonte: Google maps. ID 1 ex GESCAL - Rione INA-Casa ad Agnano, 1954 – 1957.)

LEGENDA - Quartiere BAGNOLI

-  Quartieri
-  Tessuti pianificati novecenteschi con più di 70 anni
-  Ambiti

Zonizzazione PRG04

Variante Occidentale

-  Sottozona nAb - Agglomerati urbani di impianto otto-novecentesco
-  Zona nB - Agglomerati urbani di recente formazione

TESSUTI PIANIFICATI NOVECENTESCHI CON PIÙ DI 70 ANNI

ID	ZONA	DENOMINAZIONE	ANNO	ENTE
1	nB	Rione INA-Casa ad Agnano	1954-57	Ex GESCAL
2	nB	Rione domitiana a Bagnoli	1948-64	IACP
3	nB	Rione INA-Casa a Bagnoli	1952-55	INA-Casa

Quartiere FUORIGROTTA

LEGENDA - Quartiere FUORIGROTTA

- Confine comunale
- Quartieri
- ▭ Tessuti pianificati novecenteschi
- ▭ Tessuti pianificati novecenteschi con più di 70 anni
- ▭ Tessuti pianificati novecenteschi con più di 70 anni - ante 1943
- Ambiti
- ▭ Subambiti

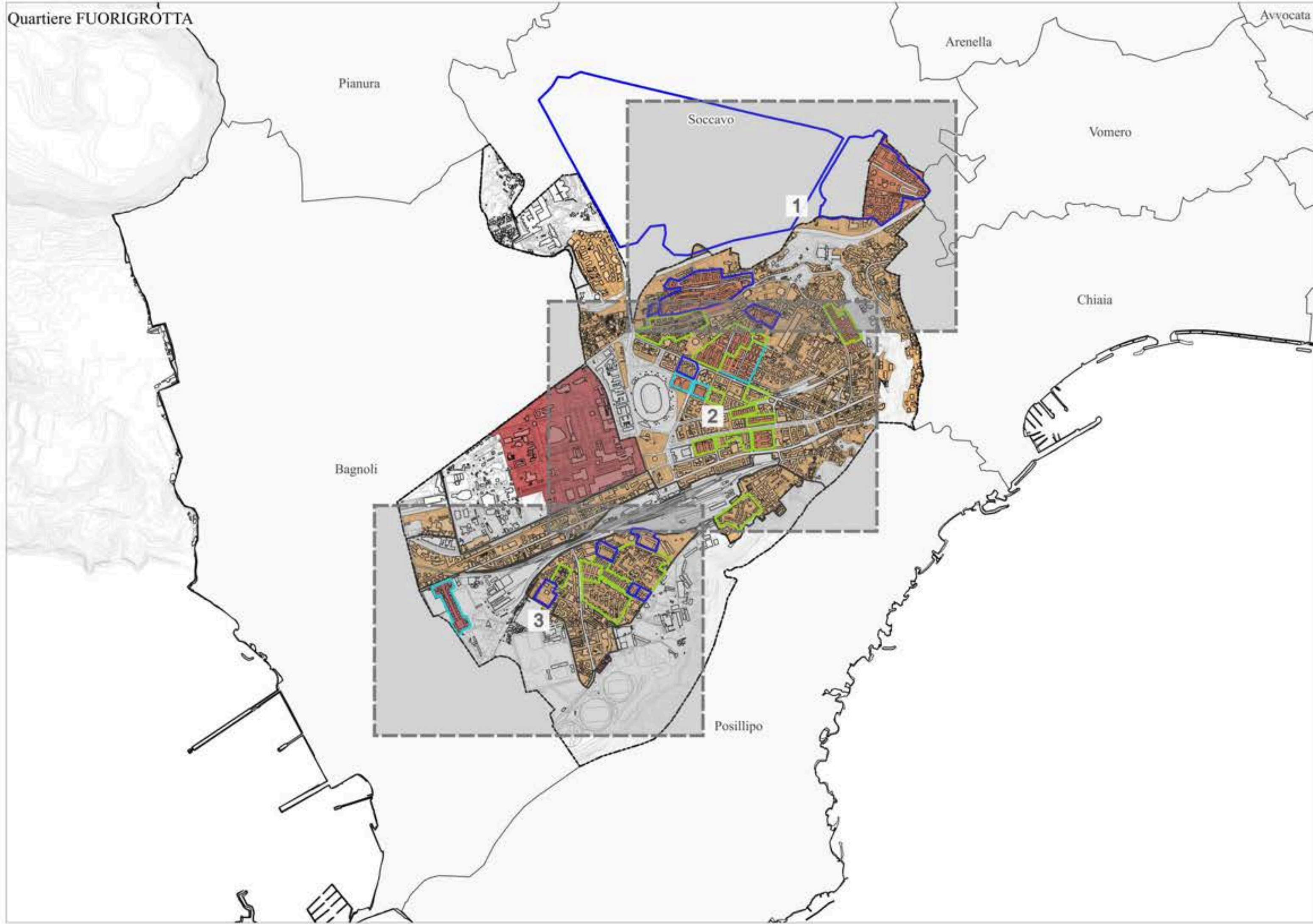
Zonizzazione PRG04

Variante Generale

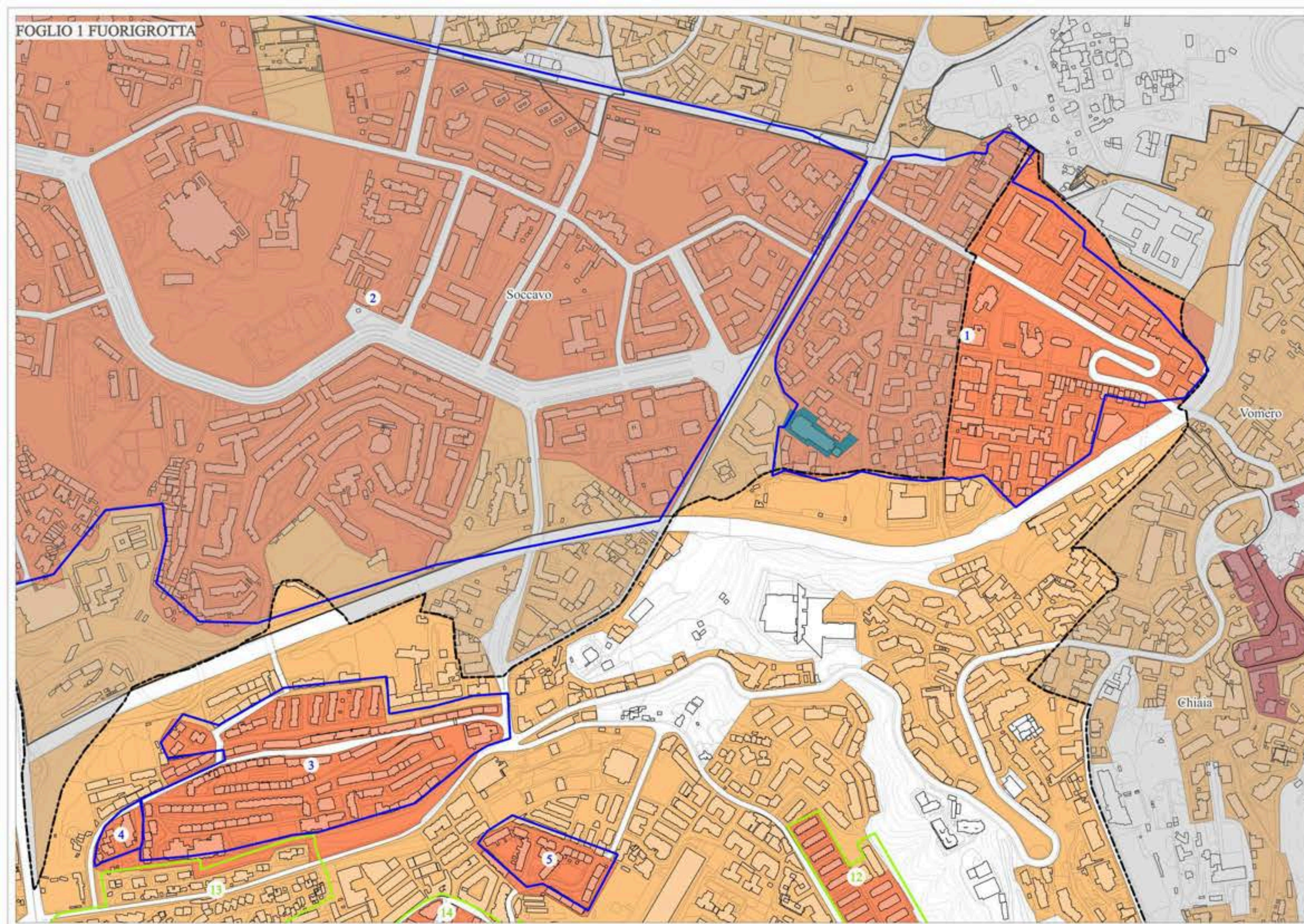
- ▭ Zona A - Insediamenti di interesse storico
- ▭ Sottozona Ba - Edilizia d'impianto
- ▭ Sottozona Bb - Espansione recente

Variante Occidentale

- ▭ Sottozona nAb - Agglomerati urbani di impianto otto-novecentesco
- ▭ Zona nB - Agglomerati urbani di recente formazione



Fuorigrotta – Quartiere INA-Casa La Loggetta.
 (Fonte: "Censimento delle architetture italiane dal 1945 ad oggi" - Direzione Generale Creatività Contemporanea del Ministero della Cultura. ID 4 INA-Casa – Case Cece quartiere La Loggetta, 1956-1957.)



LEGENDA - Quartiere FUORIGROTTA

- Quartieri
- Tessuti pianificati novecenteschi
- Tessuti pianificati novecenteschi con più di 70 anni
- Ambiti

Zonizzazione PRG04

Variante Generale

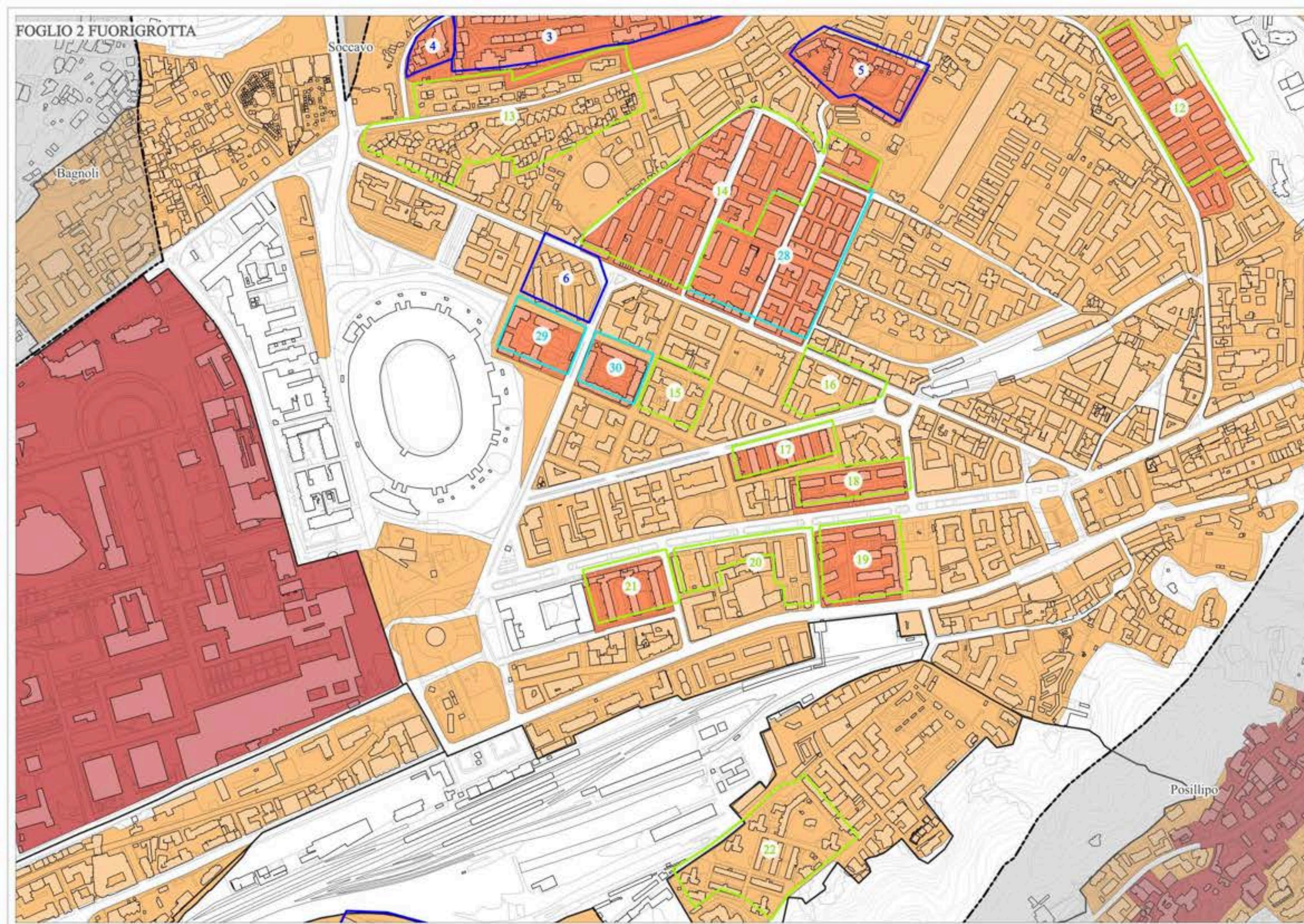
- Zona A - Insediamenti di interesse storico
- Sottozona Ba - Edilizia d'impianto
- Sottozona Bb - Espansione recente
- Sottozona Fe - Strutture pubbliche o di uso collettivo

TESSUTI PIANIFICATI NOVECENTESCHI

ID	ZONA	DENOMINAZIONE	ANNO	ENTE
1	Ba, Fe	INA-Casa Soccavo-Canzanella	1957-63	INA-Casa
2	Ba, Bb	CEP Traiano	1957-72	IACP, INA-Casa, INCIS, UNRRA-CASA, Ris
3	Ba	INA-Casa La Loggetta	1956-57	INA-Casa
4	Ba	Case CECA quartiere La Loggetta	1956-57	INA-Casa
5	Ba	Case INA-INAIL Fuorigrotta	1956-59	INA-Casa, INAIL

TESSUTI PIANIFICATI NOVECENTESCHI CON PIÙ DI 70 ANNI

ID	ZONA	DENOMINAZIONE	ANNO	ENTE
12	Ba,Bb	Rione in via Consalvo a Fuorigrotta	1947-49	Genio Civile
13	Ba, Bb	Villaggio Lauro, Fuorigrotta	1956-59	-
14	Ba, Bb	Rione Duca d'Aosta a Fuorigrotta	1947-48	IACP



LEGENDA - Quartiere FUORIGROTTA

- Quartieri
- Tessuti pianificati novecenteschi
- Tessuti pianificati novecenteschi con più di 70 anni
- Tessuti pianificati novecenteschi con più di 70 anni - ante 1943

Zonizzazione PRG04

Variante Generale

- Zona A - Insediamenti di interesse storico
- Sottozona Ba - Edilizia d'impianto
- Sottozona Bb - Espansione recente

Variante Occidentale

- Sottozona nAb - Agglomerati urbani di impianto otto-novecentesco
- Zona nB - Agglomerati urbani di recente formazione

TESSUTI PIANIFICATI NOVECENTESCHI

ID	ZONA	DENOMINAZIONE	ANNO	ENTE
3	Ba	INA-Casa La Loggetta	1956-57	INA-Casa
4	Ba	Casa CECA quartiere La Loggetta	1956-57	INA-Casa
5	Ba	Casa INA-INAIL Fuorigrotta	1956-59	INA-Casa, INAIL
6	Bb	Edifici in via Marino Fuorigrotta	1959	Ex GESCAL

TESSUTI PIANIFICATI NOVECENTESCHI CON PIÙ DI 70 ANNI

ID	ZONA	DENOMINAZIONE	ANNO	ENTE
12	Ba,Bb	Rione in via Consalvo a Fuorigrotta	1947-49	Genio Civile
13	Ba, Bb	Villaggio Lauro, Fuorigrotta	1956-59	-
14	Ba, Bb	Rione Duca d'Aosta a Fuorigrotta	1947-48	IACP
15	Bb	Edifici in via Cariteo, Fuorigrotta	1955-58	INCIS
16	Bb	Rione Leopardi a Fuorigrotta	1948-56	IACP
17	Ba	Rione Lepanto a Fuorigrotta	1948-57	Genio Civile
18	Ba	Edifici in viale Augusto a Fuorigrotta	1951-57	INCIS
19	Ba	Rione Giulio Cesare a Fuorigrotta	1952-54	IACP
20	Bb	Edifici in viale Augusto a Fuorigrotta	1950	IACP
21	Ba	Rione viale Augusto a Fuorigrotta	1949-50	Genio Civile
22	nB	Casa popolari in via Campegna	1952-54	Genio Civile

TESSUTI PIANIFICATI NOVECENTESCHI CON PIÙ DI 70 ANNI - ANTE 1943

ID	ZONA	DENOMINAZIONE	ANNO	ENTE
28	Ba	Rione Duca d'Aosta a Fuorigrotta	1913-39	IACP
29	Ba	Rione Miraglia	1928-30	IACP
30	Ba	Rione Nicola Amore	1939-41	IACP



LEGENDA - Quartiere FUORIGROTTA

- Quartieri
- Tessuti pianificati novecenteschi
- Tessuti pianificati novecenteschi con più di 70 anni
- Tessuti pianificati novecenteschi con più di 70 anni - ante 1943
- Ambiti

Zonizzazione PRG04

Variante Generale

- Sottozona Bb - Espansione recente

Variante Occidentale

- Sottozona nAb - Agglomerati urbani di impianto otto-novecentesco
- Zona nB - Agglomerati urbani di recente formazione

TESSUTI PIANIFICATI NOVECENTESCHI

ID	ZONA	DENOMINAZIONE	ANNO	ENTE
7	nB	Rione Cavalleggeri d'Aosta	1964	Ex GESCAL
8	nB	Rione Cavalleggeri d'Aosta GESCAL	1964	Ex GESCAL
9	nB	Rione Cavalleggeri d'Aosta ex INCIS	1957	ex INCIS
10	nB	Rione Cav.d'Aosta INAc(Case a torre-v.campgna schedaMIC)	1956	INA-Casa
11	nB	Cavalleggeri d'Aosta ex case minime	1979-96	-

TESSUTI PIANIFICATI NOVECENTESCHI CON PIÙ DI 70 ANNI

ID	ZONA	DENOMINAZIONE	ANNO	ENTE
23	nB	Rione Cavalleggeri d'Aosta	1954-56	INA-Casa
24	nB	Rione Cavalleggeri d'Aosta Cons.Ed.Part.	1952-67	Consorzio Edilizio Partenopeo
25	nB	Rione Cavalleggeri d'Aosta Case Municipali	1953-55	Case Municipali ST
26	nB	Rione Cavalleggeri d'Aosta INA-Casa	1952-67	INA-Casa
27	nB	Rione Cavalleggeri d'Aosta - ex ISES	1949	ERP ex ISES

TESSUTI PIANIFICATI NOVECENTESCHI CON PIÙ DI 70 ANNI - ANTE 1943

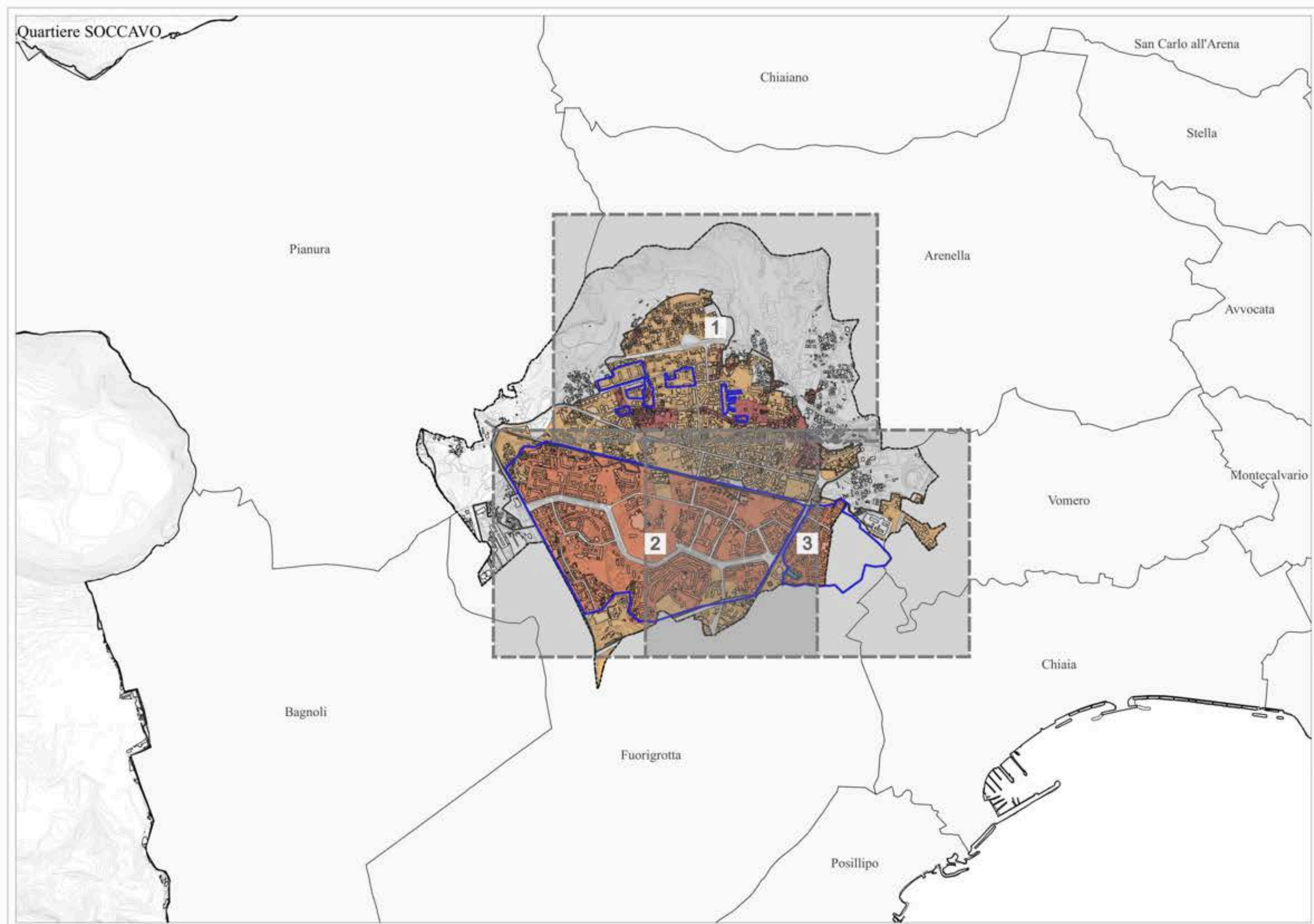
ID	ZONA	DENOMINAZIONE	ANNO	ENTE
31	A	Rione Cocchia	1927-32	ICP Regione Cumana

Bagnoli

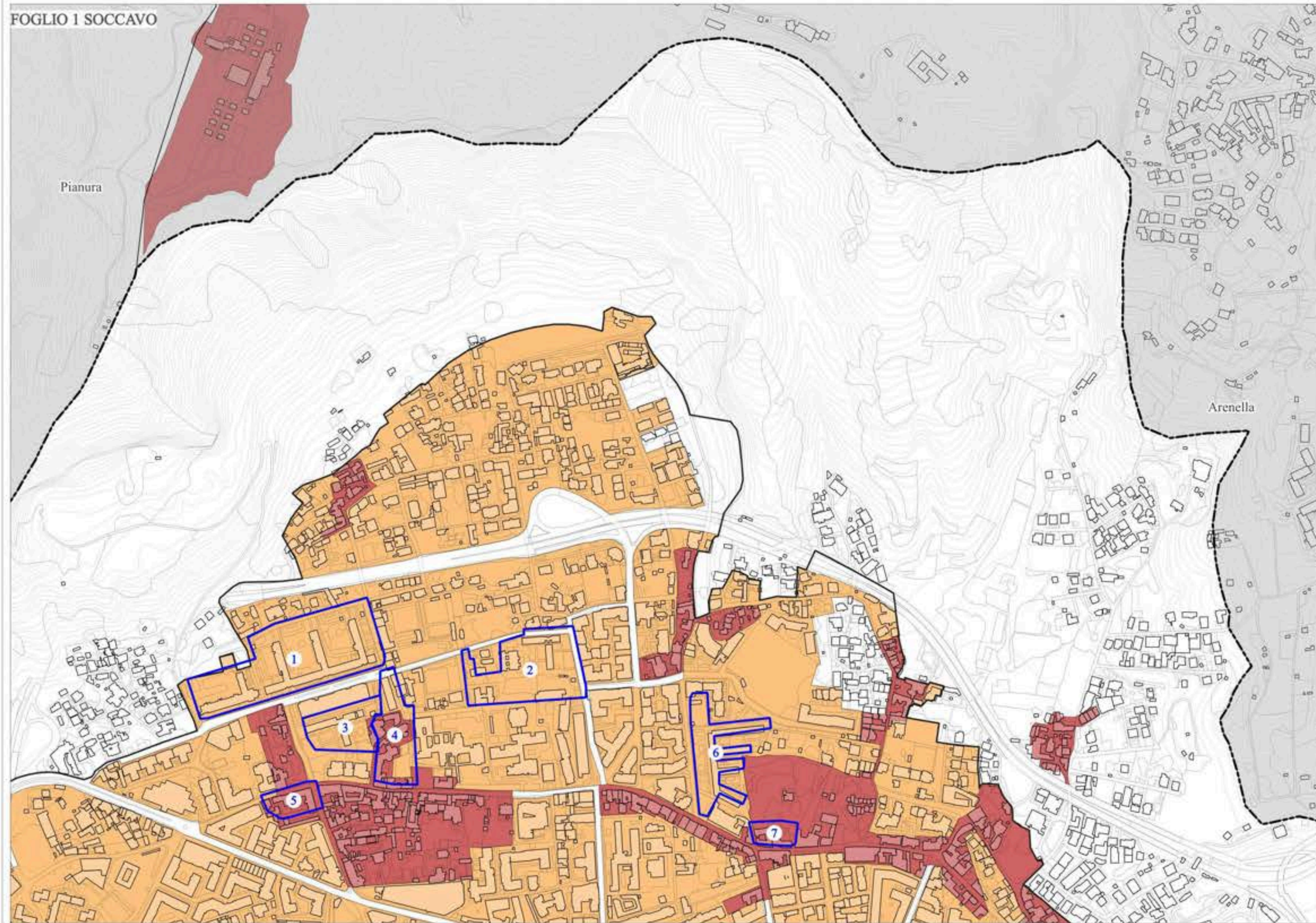
Posillipo

LEGENDA - Quartiere SOCCAVO

- Confine comunale
 - Quartieri
 - ▭ Tessuti pianificati novecenteschi
 - Ambiti
 - ▭ Subambiti
- Zonizzazione PRG04
Variante Generale
- Zona A - Insediamenti di interesse storico
 - Sottozona Ba - Edilizia d'impianto
 - Sottozona Bb - Espansione recente
 - Sottozona Fe - Strutture pubbliche o di uso collettivo



Soccavo - Il nucleo storico di Via Monti e l'edilizia di nuovo impianto a via Palazziello.
(Fonte: "NOTIZIARIO 11/87. Napoli 1981-86 - Una città in trasformazione". ID 1 PSER Soccavo A1, 1981.)



LEGENDA - Quartiere SOCCAVO

- Quartieri
- Tessuti pianificati novecenteschi
- Ambiti

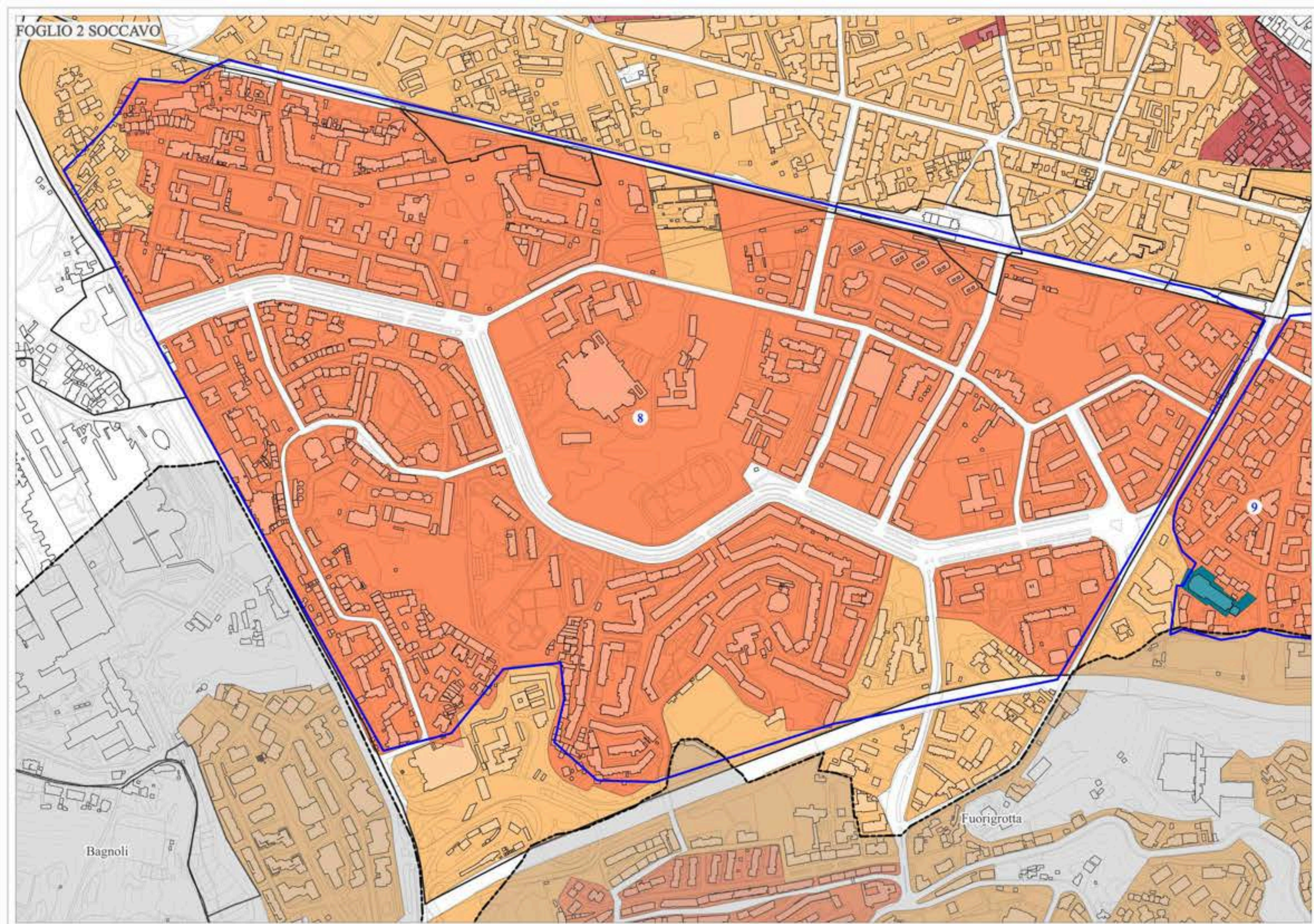
Zonizzazione PRG04

Variante Generale









- Zona A - Insediamenti di interesse storico
- Sottozona Bb - Espansione recente

TESSUTI PIANIFICATI NOVECENTESCHI

ID	ZONA	DENOMINAZIONE	ANNO	ENTE
1	Bb	PSER Soccavo, A1	1981	PSER
2	Bb	PSER Soccavo, A3 + a	1981	PSER
3	Bb	PSER Soccavo, A2	1981	PSER
4	A, Bb	PSER Soccavo, D + d	1981	PSER
5	A	PSER Soccavo, E	1981	PSER
6	Bb	PSER Soccavo, B + b	1981	PSER
7	A	PSER Soccavo, C	1981	PSER



LEGENDA - Quartiere SOCCAVALO

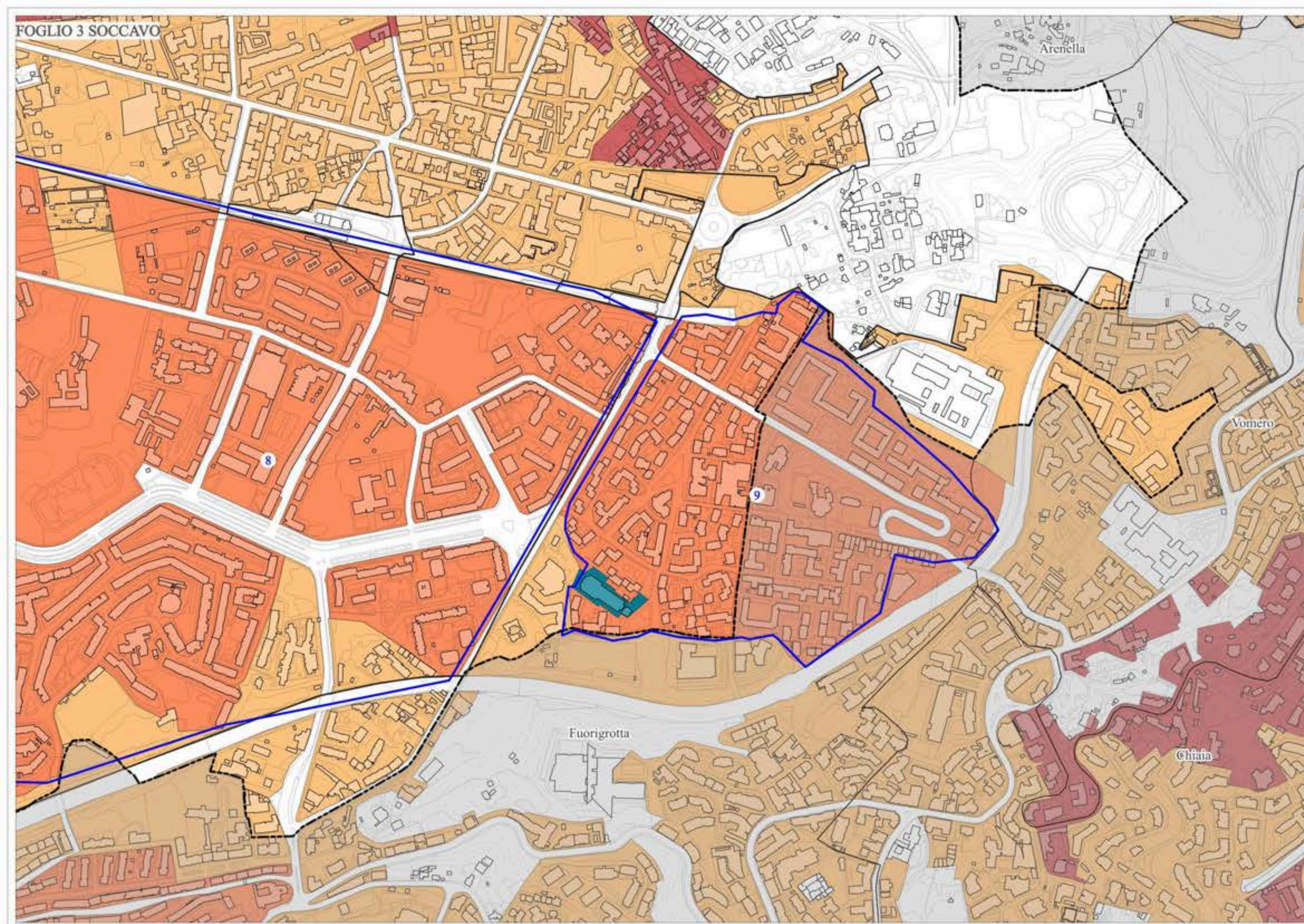
-  Quartieri
 -  Tessuti pianificati novecenteschi
 -  Ambiti
 -  Subambiti
- Zonizzazione PRG04
Variante Generale
-  Zona A - Insediamenti di interesse storico
 -  Sottozona Ba - Edilizia d'impianto
 -  Sottozona Bb - Espansione recente
 -  Sottozona Fe - Strutture pubbliche o di uso collettivo

TESSUTI PIANIFICATI NOVECENTESCHI

ID	ZONA	DENOMINAZIONE	ANNO	ENTE
8	Ba, Bb	CEP Traiano	1957-72	IACP, INA-Casa, INCIS, UNRRA-CASA, Ris
9	Ba, Fe	INA-Casa Soccavo-Canzanella	1957-63	INA-Casa

Bagnoli

Fuorigrotta



LEGENDA - Quartiere SOCCAVALO

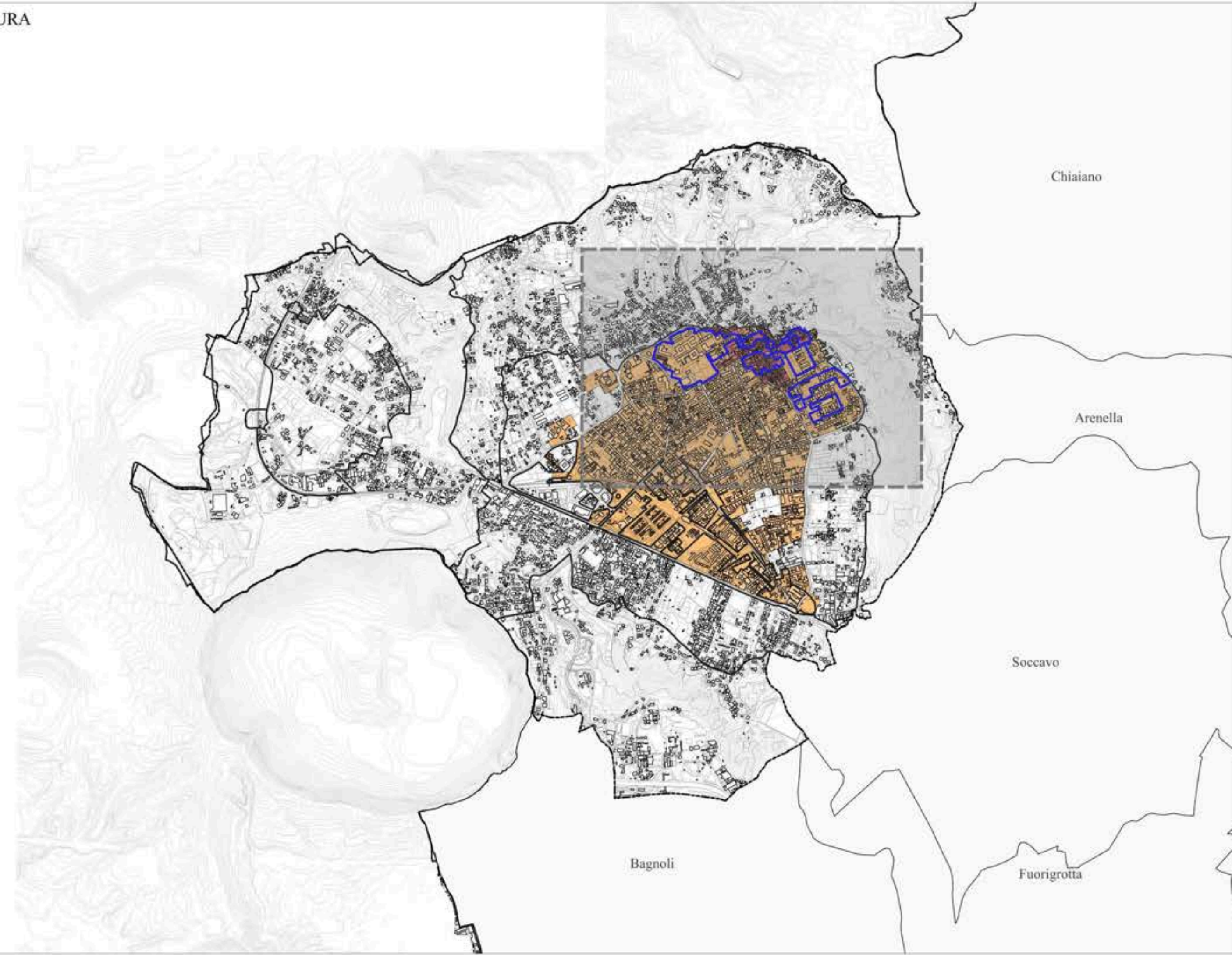
- Quartieri
 - Tessuti pianificati novecenteschi
 - Ambiti
- Zonizzazione PRG04
Variante Generale
- Zona A - Insediamenti di interesse storico
 - Sottozona Ba - Edilizia d'impianto
 - Sottozona Bb - Espansione recente
 - Sottozona Fe - Strutture pubbliche o di uso collettivo

TESSUTI PIANIFICATI NOVECENTESCHI

ID	ZONA	DENOMINAZIONE	ANNO	ENTE
8	Ba, Bb	CEP Traiano	1957-72	IACP, INA-Casa, INCIS, UNRRA-CASA, Ris
9	Ba, Fe	INA-Casa Soccavo-Canzanella	1957-63	INA-Casa






LEGENDA - Quartiere PIANURA

- Confine comunale
 - Quartieri
 - Tessuti pianificati novecenteschi
 - Ambiti
 - Subambiti
- Zonizzazione PRG04
Variante Generale
- Zona A - Insediamenti di interesse storico
 - Sottozona Bb - Espansione recente



Pianura - L'intervento di nuova edilizia in Via Napoli e il nucleo storico del quartiere.
(Fonte: "NOTIZIARIO 11/87. Napoli 1981-86 - Una città in trasformazione". ID 6, 7, 8 PSER Pianura C + g. A1 + A2 + A3 + h, A3 + i, 1981.)

LEGENDA - Quartiere PIANURA

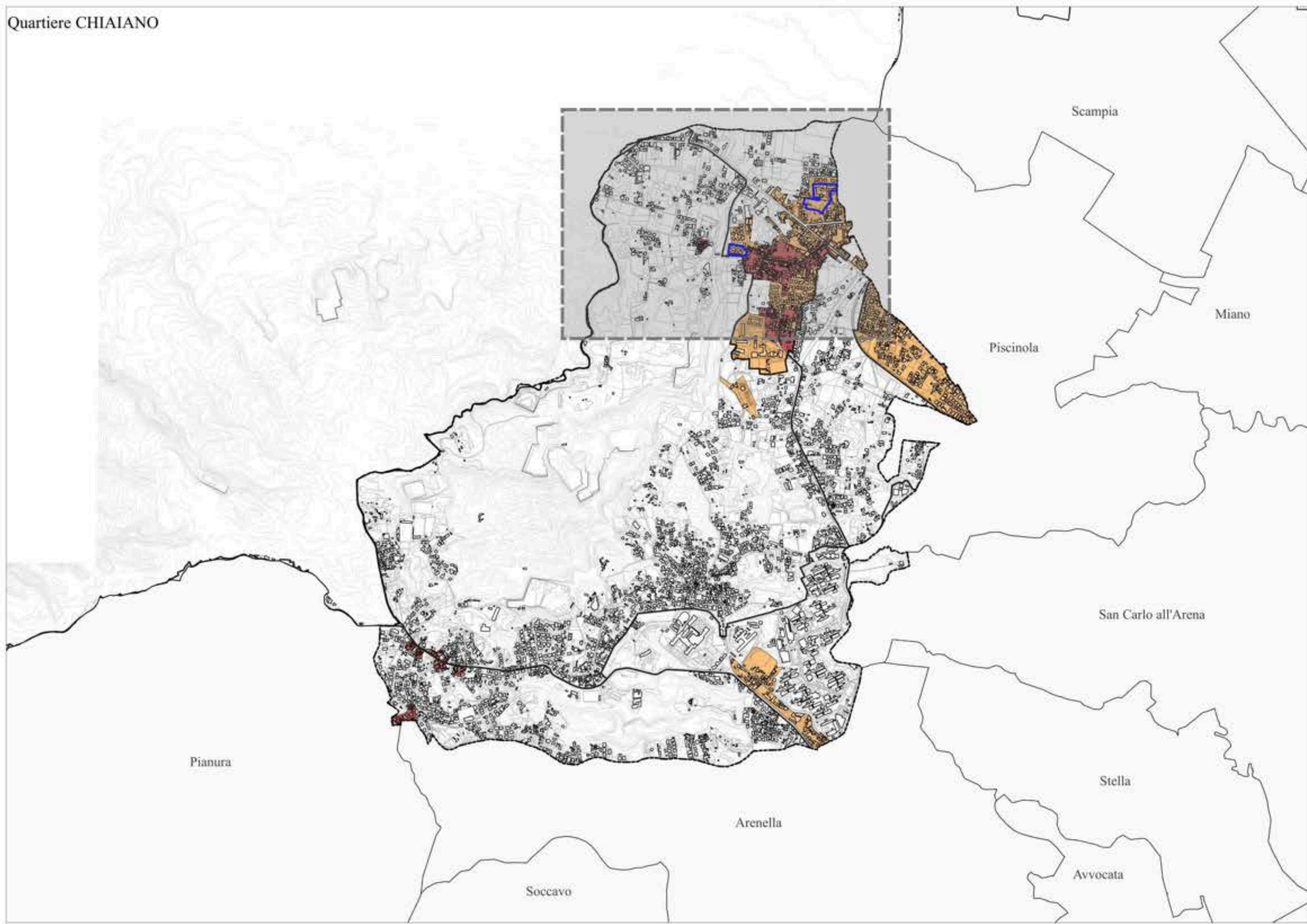
-  Quartieri
 -  Tessuti pianificati novecenteschi
 -  Ambiti
 -  Subambiti
- Zonizzazione PRG04
Variante Generale
-  Zona A - Insediamenti di interesse storico
 -  Sottozona Bb - Espansione recente

TESSUTI PIANIFICATI NOVECENTESCHI

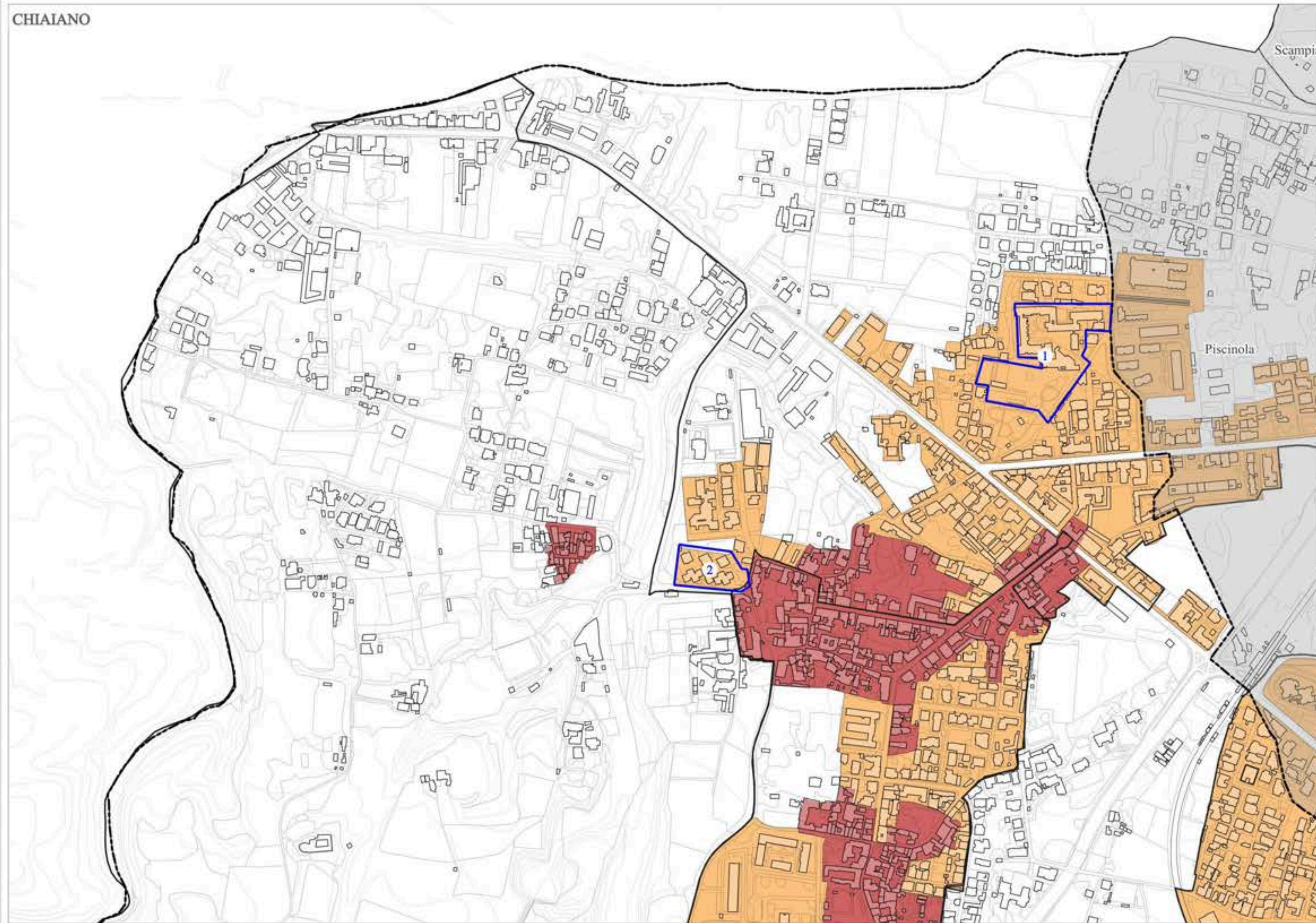
ID	ZONA	DENOMINAZIONE	ANNO	ENTE
1	A, Bb	PSER Pianura, B + D + E + F + a + b + c + d + e	1981	PSER
2	A, Bb	PSER Pianura, H + N	1981	PSER
3	A, Bb	PSER Pianura, P + M + I	1981	PSER
4	A, Bb	PSER Pianura, L + g	1981	PSER
5	A, Bb	PSER Pianura, G + g	1981	PSER
6	Bb	PSER Pianura, C + g	1981	PSER
7	Bb	PSER Pianura, A1 + A2 + A3 + h	1981	PSER
8	Bb	PSER Pianura, A3 + i	1981	PSER

LEGENDA - Quartiere CHIAIANO

- Confine comunale
 - Quartieri
 - Tessuti pianificati novecenteschi
 - Ambiti
 - Subambiti
- Zonizzazione PRG04
Variante Generale
- Zona A - Insediamenti di interesse storico
 - Sottozona Bb - Espansione recente



Chiaiano - Veduta generale del comparto.
(Fonte: "NOTIZIARIO 11/87. Napoli 1981-86 - Una città in trasformazione". ID 1 PSER Chiaiano A + b + c, 1981.)



LEGENDA - Quartiere CHIAIANO

- Quartieri
- Tessuti pianificati novecenteschi
- Ambiti

Zonizzazione PRG04

Variante Generale

- Zona A - Insediamenti di interesse storico
- Sottozona Bb - Espansione recente

TESSUTI PIANIFICATI NOVECENTESCHI

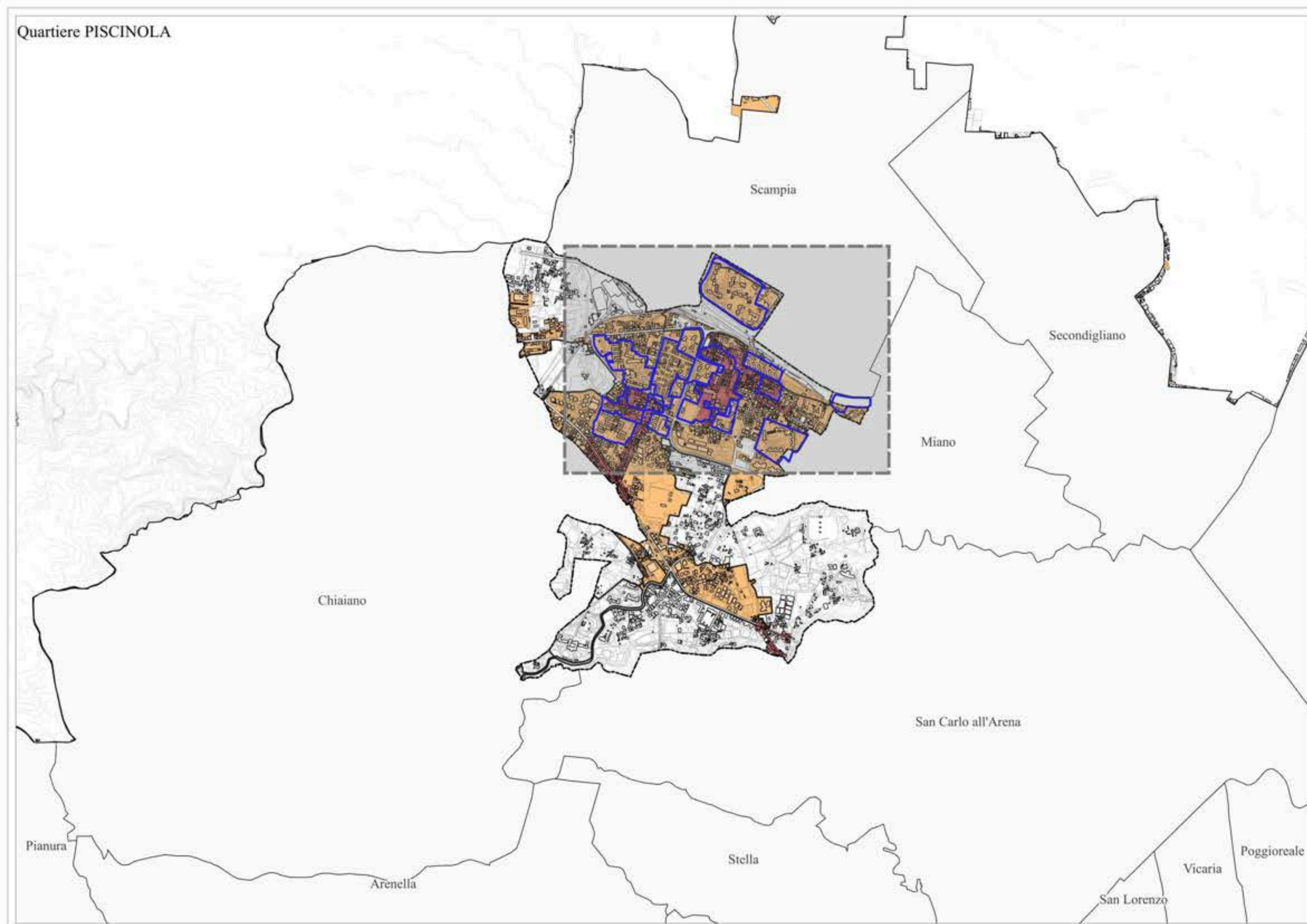
ID	ZONA	DENOMINAZIONE	ANNO	ENTE
1	Bb	PSER Chiaiano A + b + c	1981	PSER
2	Bb	Rione ex INCIS a Chiaiano	1956-61	ex INCIS

LEGENDA - Quartiere PISCINOLA




- Confine comunale
 - Quartieri
 - Tessuti pianificati novecenteschi
 - Ambiti
 - Subambiti
- Zonizzazione PRG04
Variante Generale
- Zona A - Insediamenti di interesse storico
 - Sottozona Bb - Espansione recente






Marianella - Veduta dell'intervento di nuova edilizia.
(Fonte: "NOTIZIARIO 11/87. Napoli 1981-86 - Una città in trasformazione". ID 2 PSER Piscinola Marianella B + C + a + b + c + d + e, 1981.)



LEGENDA - Quartiere PISCINOLA

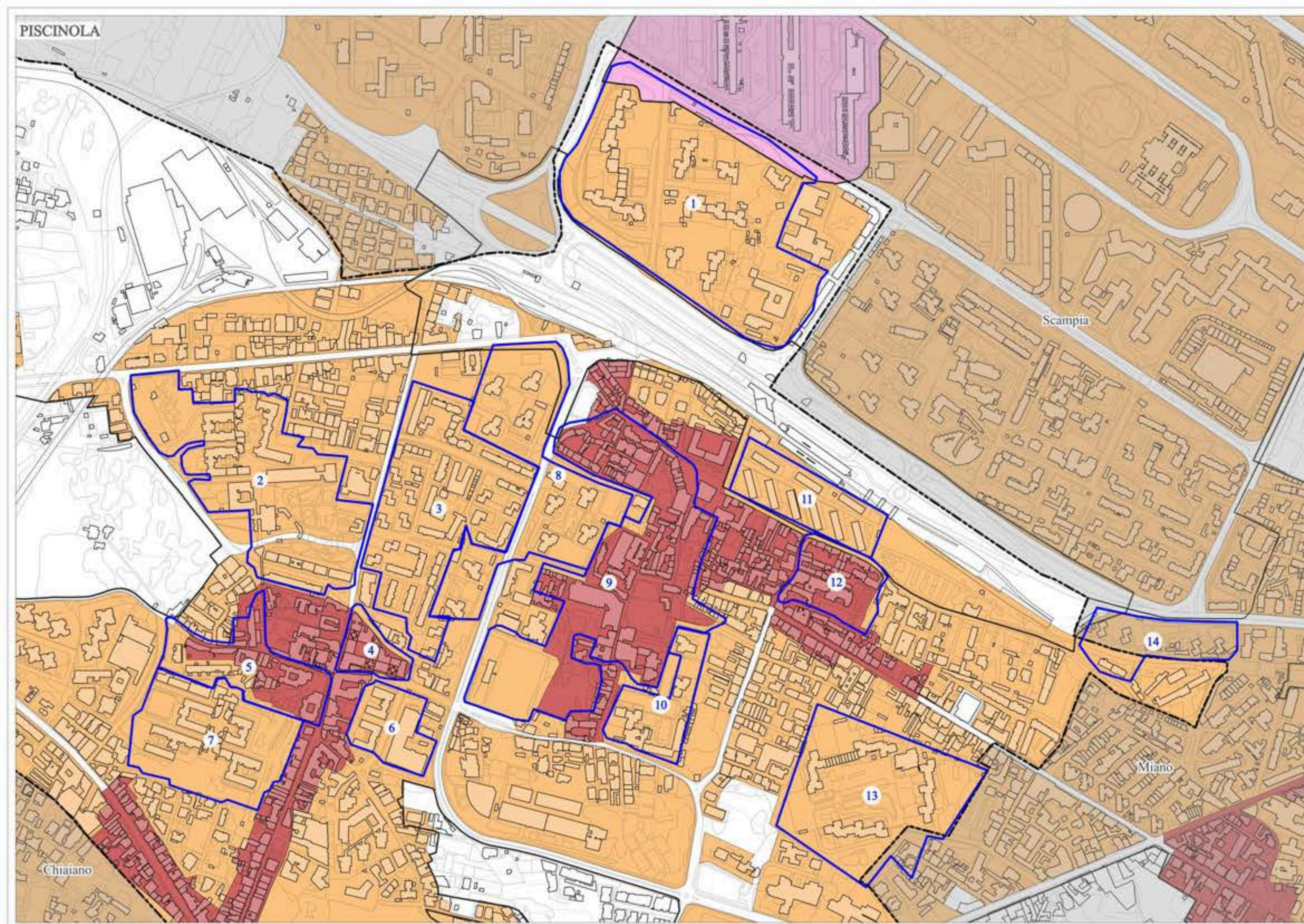
-  Quartieri
-  Tessuti pianificati novecenteschi
-  Ambiti

Zonizzazione PRG04
Variante Generale

-  Zona A - Insediamenti di interesse storico
-  Sottozona Bb - Espansione recente
-  Sottozona Db - Nuovi insediamenti per la produzione di beni e servizi

TESSUTI PIANIFICATI NOVECENTESCHI

ID	ZONA	DENOMINAZIONE	ANNO	ENTE
1	Bb, Db	Comprensorio 167 Lotto H	1981	IACP, Cassa per il Mezzogiorno, Cooper.
2	Bb	PSER Piscinola Marianella B + C + a + b + c + d + e	1981	PSER
3	Bb	Rione INA-Casa a Marianella	1962-69	INA-Casa
4	A, Bb	PSER Piscinola Marianella P	1981	PSER
5	A, Bb	PSER Piscinola Marianella R + S + T	1981	PSER
6	Bb	PSER Piscinola Marianella N + D	1981	PSER
7	Bb	PSER Piscinola Marianella A + Q + f + g + h + i	1981	PSER
8	Bb	Comprensorio 167 lotto C	1974	IACP, Cassa per il Mezzogiorno, Cooper.
9	A, Bb	PSER Piscinola Marianella F + G + H + I + L + M + n + o + p	1981	PSER
10	Bb	Comprensorio 167 Lotti B	1981	IACP, Cassa per il Mezzogiorno, Cooper.
11	Bb	Edifici a Piscinola	1961	IACP
12	A, Bb	PSER Piscinola Marianella E	1981	PSER
13	Bb	Comprensorio 167 Lotti A	1981	IACP
14	Bb	Comprensorio 167 X	1967-69	IACP, Cassa per il Mezzogiorno, Cooper.

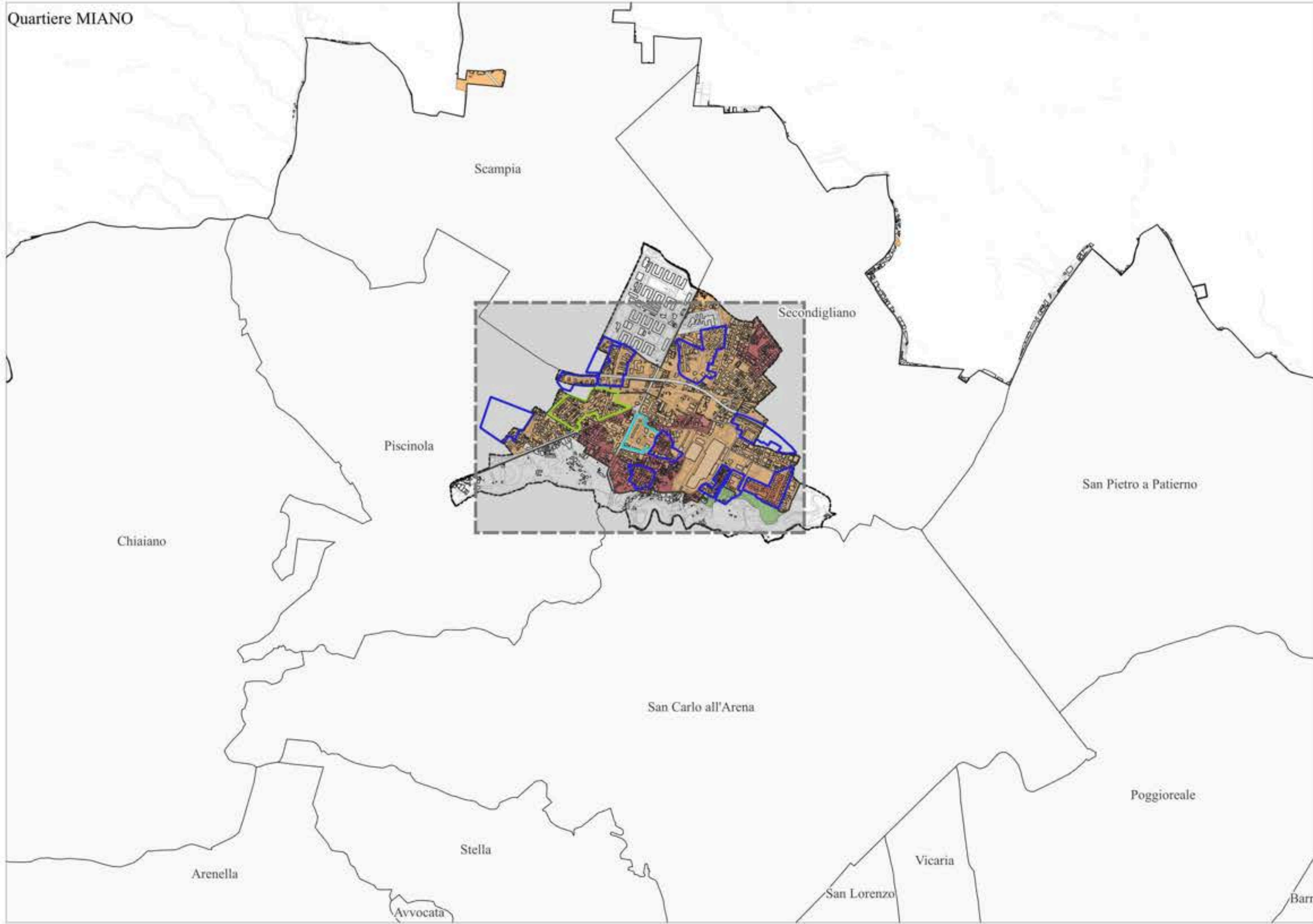


Quartiere MIANO

LEGENDA - Quartiere MIANO







- Confine comunale
- Quartieri
- ▭ Tessuti pianificati novecenteschi
- ▭ Tessuti pianificati novecenteschi con più di 70 anni
- ▭ Tessuti pianificati novecenteschi con più di 70 anni - ante 1943
- Ambiti
- ▭ Subambiti

- Zonizzazione PRG04
Variante Generale
- ▭ Zona A - Insediamenti di interesse storico
 - ▭ Sottozona Ba - Edilizia d'impianto
 - ▭ Sottozona Bb - Espansione recente
 - ▭ Sottozona Fb - Abitati nel parco







Miano - Veduta generale dell'edilizia di nuovo impianto.
(Fonte: "NOTIZIARIO 11/87. Napoli 1981-86 - Una città in trasformazione". ID 8 PSER Miano A + B + C + c. 1981.)

LEGENDA - Quartiere MIANO

-  Quartieri
-  Tessuti pianificati novecenteschi
-  Tessuti pianificati novecenteschi con più di 70 anni
-  Tessuti pianificati novecenteschi con più di 70 anni - ante 1943
-  Ambiti
-  Subambiti

Zonizzazione PRG04

Variante Generale

-  Zona A - Insediamenti di interesse storico
-  Sottozona Ba - Edilizia d'impianto
-  Sottozona Bb - Espansione recente
-  Sottozona Fb - Abitati nel parco

TESSUTI PIANIFICATI NOVECENTESCHI

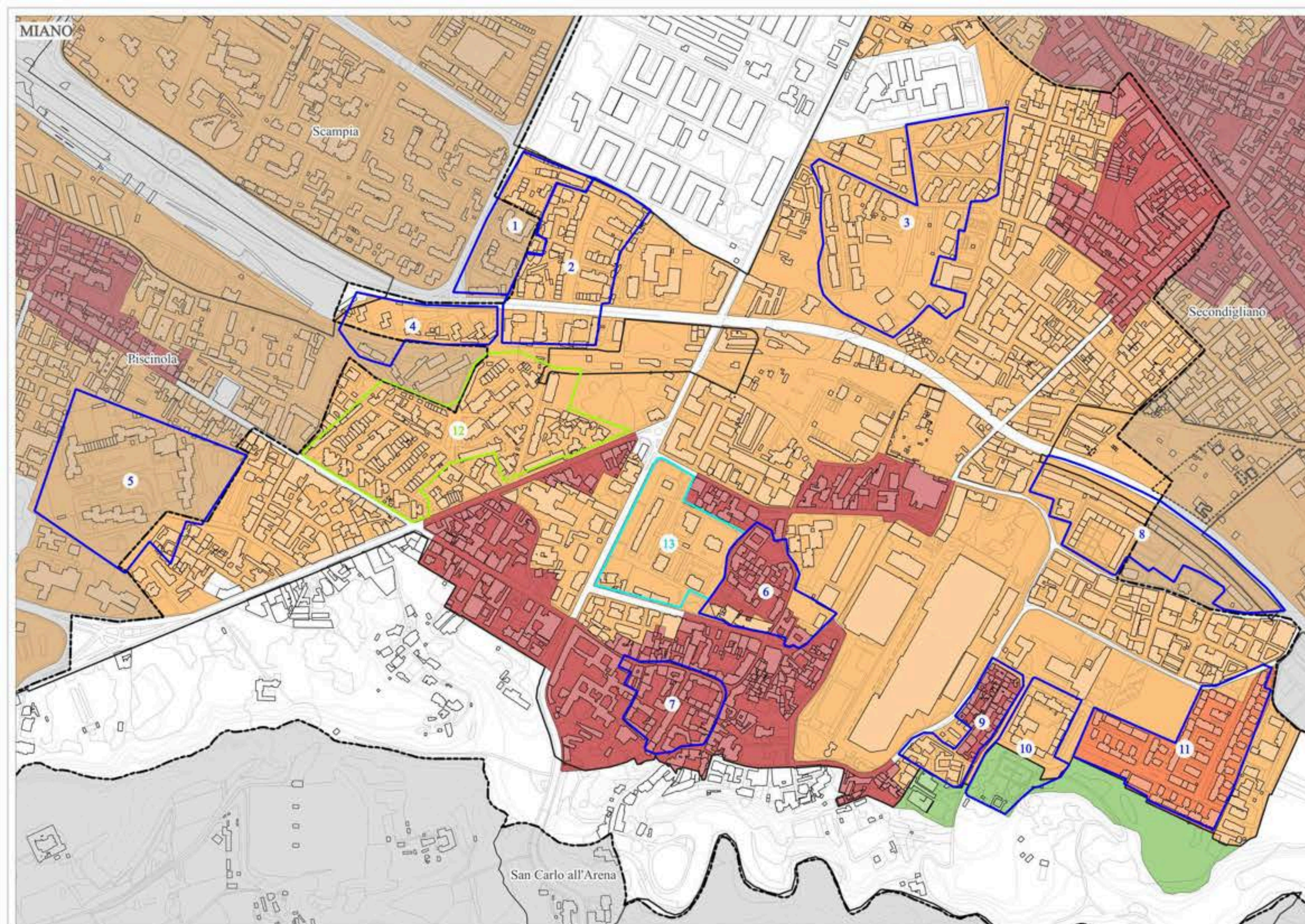
ID	ZONA	DENOMINAZIONE	ANNO	ENTE
1	Bb	Rione don Guanella a Piscinola	1963-74	IACP
2	Bb	Rione don Guanella a Piscinola	1963-74	IACP
3	Bb	Rione masseria Cardone a Secondigliano	1960-64	IACP
4	Bb	Comprensorio 167 X	1967-69	IACP, Cassa per il Mezzogiorno, Cooper.
5	Bb	Comprensorio 167 Lotti A	1981	IACP
6	A, Bb	PSER Miano G + H + b	1981	PSER
7	A	PSER Miano D + F + E	1981	PSER
8	Bb	Pser Miano A + B + C + c	1981	PSER
9	A, Bb	PSER Miano L + d	1981	PSER
10	Bb, Fb	PSER Miano I + e	1981	PSER
11	Ba, Bb	Unità di abitazione ai Ponti Rossi a Miano	1962-63	INA-Casa

TESSUTI PIANIFICATI NOVECENTESCHI CON PIÙ DI 70 ANNI

ID	ZONA	DENOMINAZIONE	ANNO	ENTE
12	Bb	Rione C.Gaetano a Miano-Piscinola s.t.	1952-61	Genio Civile

TESSUTI PIANIFICATI NOVECENTESCHI CON PIÙ DI 70 ANNI - ANTE 1943

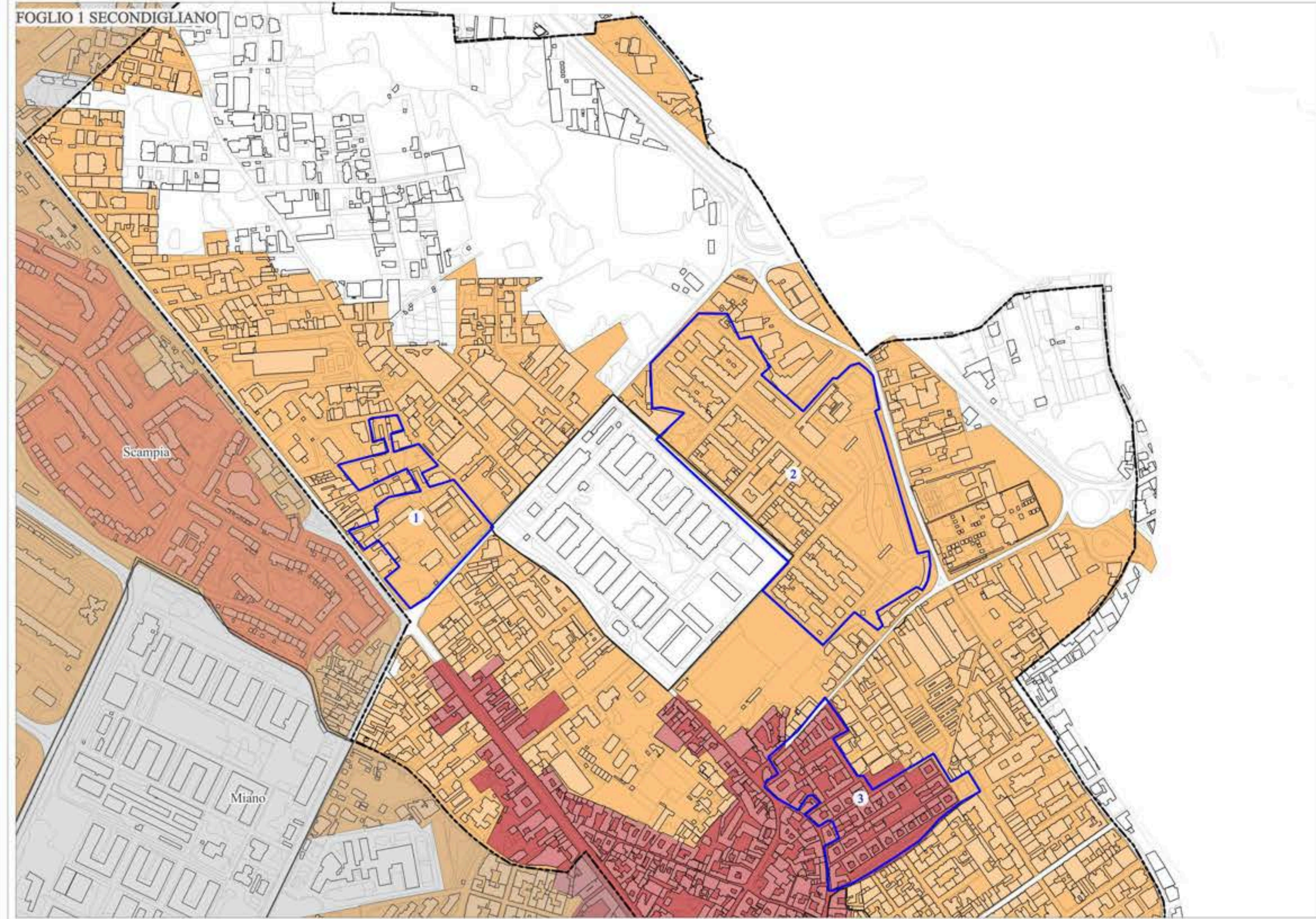
ID	ZONA	DENOMINAZIONE	ANNO	ENTE
13	Bb	Rione San Tommaso d'Aquino	1941-42	IACP



- Confine comunale
 - Quartieri
 - ▭ Tessuti pianificati novecenteschi
 - Ambiti
 - ▭ Subambiti
- Zonizzazione PRG04
Variante Generale
- Zona A - Insediamenti di interesse storico
 - Sottozona Bb - Espansione recente



Secondigliano - Veduta generale dell'edilizia di nuovo impianto, con il cantiere del parco e dell'attrezzatura collettiva.
(Fonte: "NOTIZIARIO 11/87. Napoli 1981-86 - Una città in trasformazione". ID 2 PSER Secondigliano Censi A + B + c + a + d + e + f, 1981.)



LEGENDA - Quartiere SECONDIGLIANO

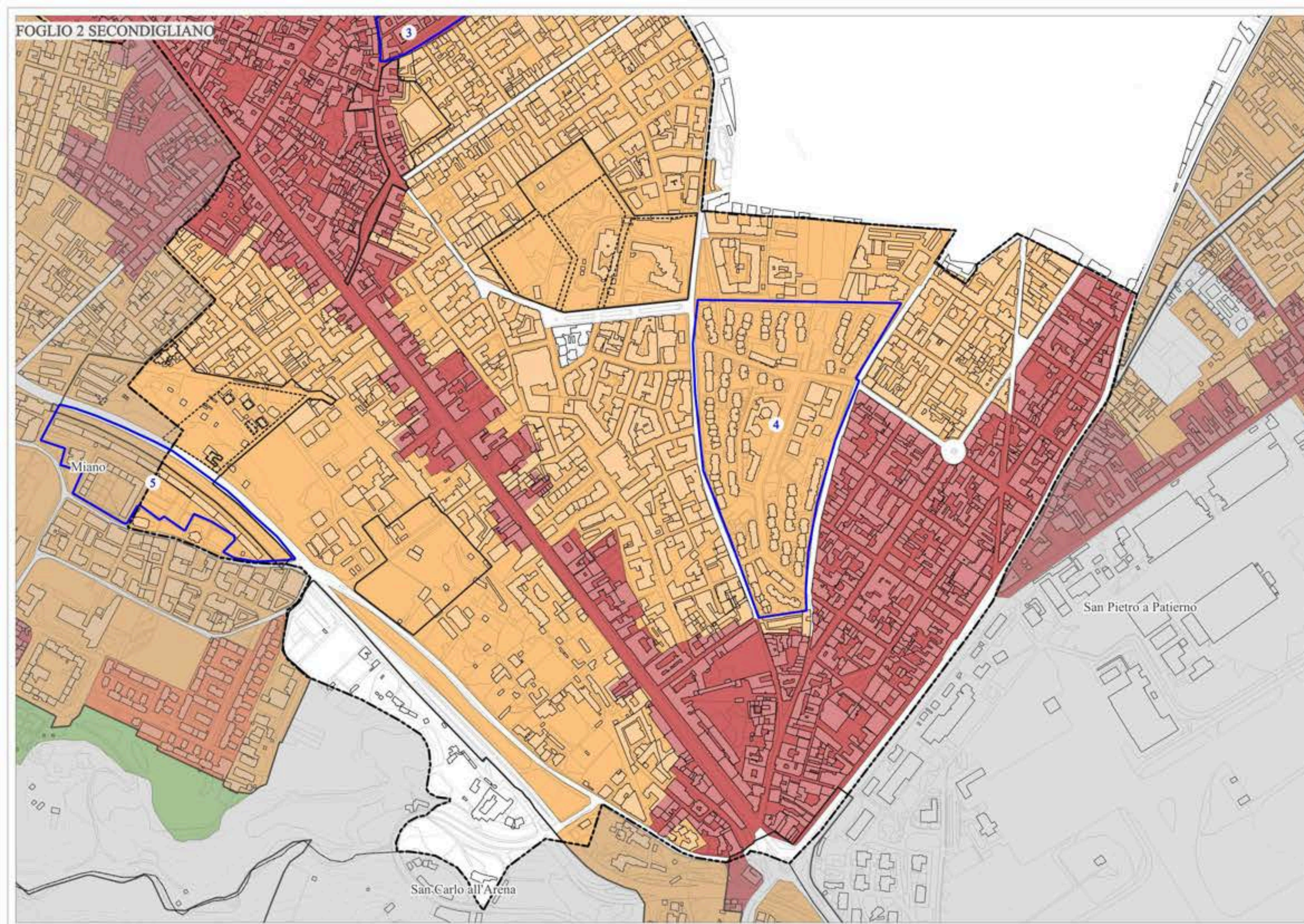
- Quartieri
 - Tessuti pianificati novecenteschi
 - Ambiti
- Zonizzazione PRG04
Variante Generale
- Zona A - Insediamenti di interesse storico
 - Sottozona Ba - Edilizia d'impianto
 - Sottozona Bb - Espansione recente

TESSUTI PIANIFICATI NOVECENTESCHI

ID	ZONA	DENOMINAZIONE	ANNO	ENTE
1	Bb	PSER via Miano Agnano (N + a + b)	1981	PSER
2	Bb	PSER Secondigliano Censi A + B + c + a + d + e + f	1981	PSER
3	A, Bb	PSER Secondigliano Censi E + F + G + H + g + h + i	1981	PSER

Scampia

Miano



LEGENDA - Quartiere SECONDIGLIANO

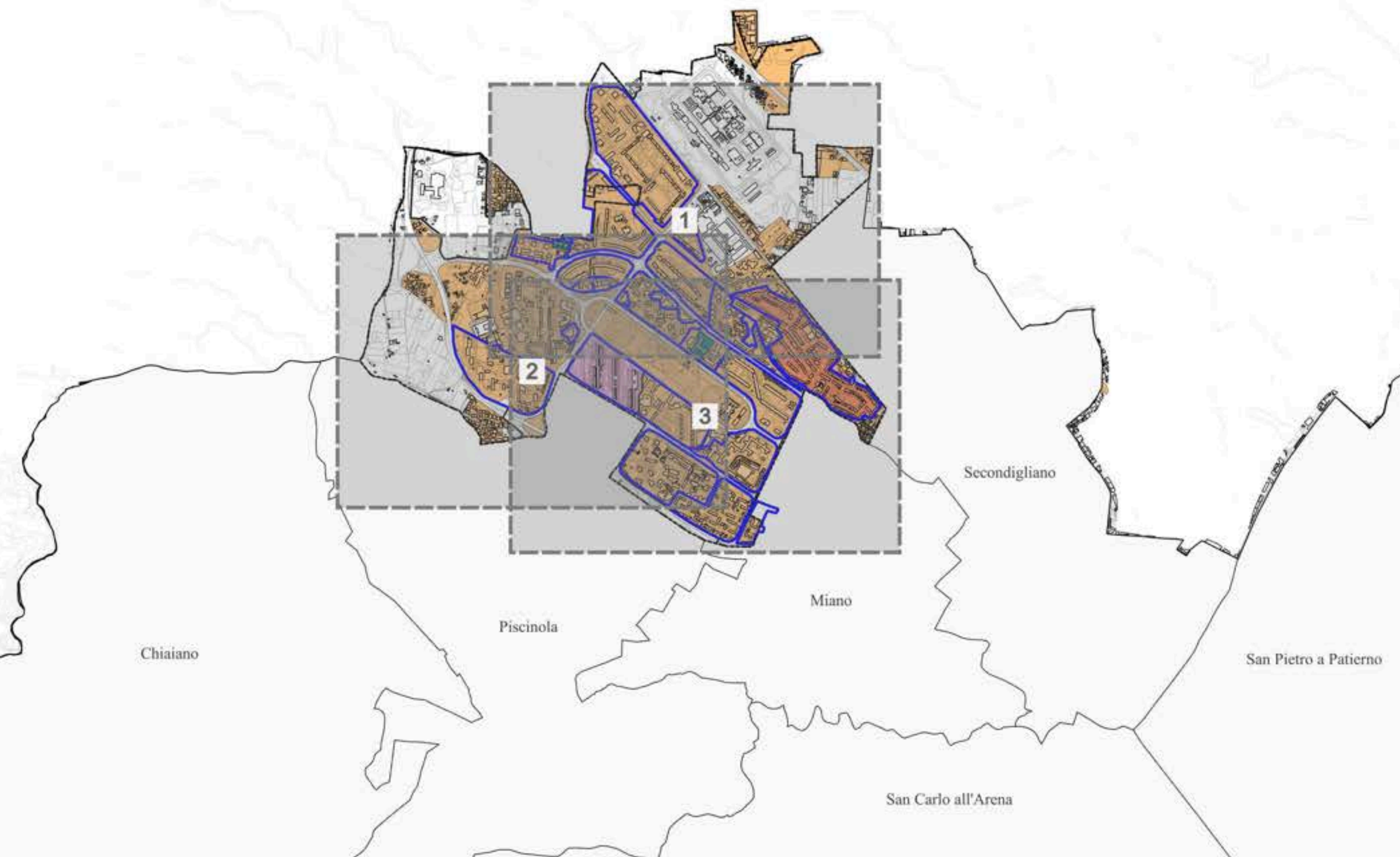
- Quartieri
 - Tessuti pianificati novecenteschi
 - Ambiti
 - Subambiti
- Zonizzazione PRG04
Variante Generale
- Zona A - Insediamenti di interesse storico
 - Sottozona Ba - Edilizia d'impianto
 - Sottozona Bb - Espansione recente
 - Sottozona Fb - Abitati nel parco

TESSUTI PIANIFICATI NOVECENTESCHI

ID	ZONA	DENOMINAZIONE	ANNO	ENTE
3	A, Bb	PSER Secondigliano Censi E + F + G + H + g + h + i	1981	PSER
4	Bb	Rione Berlingieri a Secondigliano	1957-60	Cassa per il Mezzogiorno
5	Bb	PSER Miano A + B + C + c	1981	PSER




LEGENDA - Quartiere SCAMPIA

- Confine comunale
 - Quartieri
 - Tessuti pianificati novecenteschi
 - Ambiti
 - Subambiti
- Zonizzazione PRG04
Variante Generale
- Zona A - Insediamenti di interesse storico
 - Sottozona Ba - Edilizia d'impianto
 - Sottozona Bb - Espansione recente
 - Sottozona Db - Nuovi insediamenti per la produzione di beni e servizi
 - Sottozona Fe - Strutture pubbliche o di uso collettivo







Scampia 167 - Vista dall'alto.
(Fonte: "NOTIZIARIO 11/87. Napoli 1981-86 - Una città in trasformazione". ID 4 PSER Secondigliano 167 A + b + c + d + e, 1981.)

LEGENDA - Quartiere SCAMPIA

-  Quartieri
-  Tessuti pianificati novecenteschi
-  Ambiti

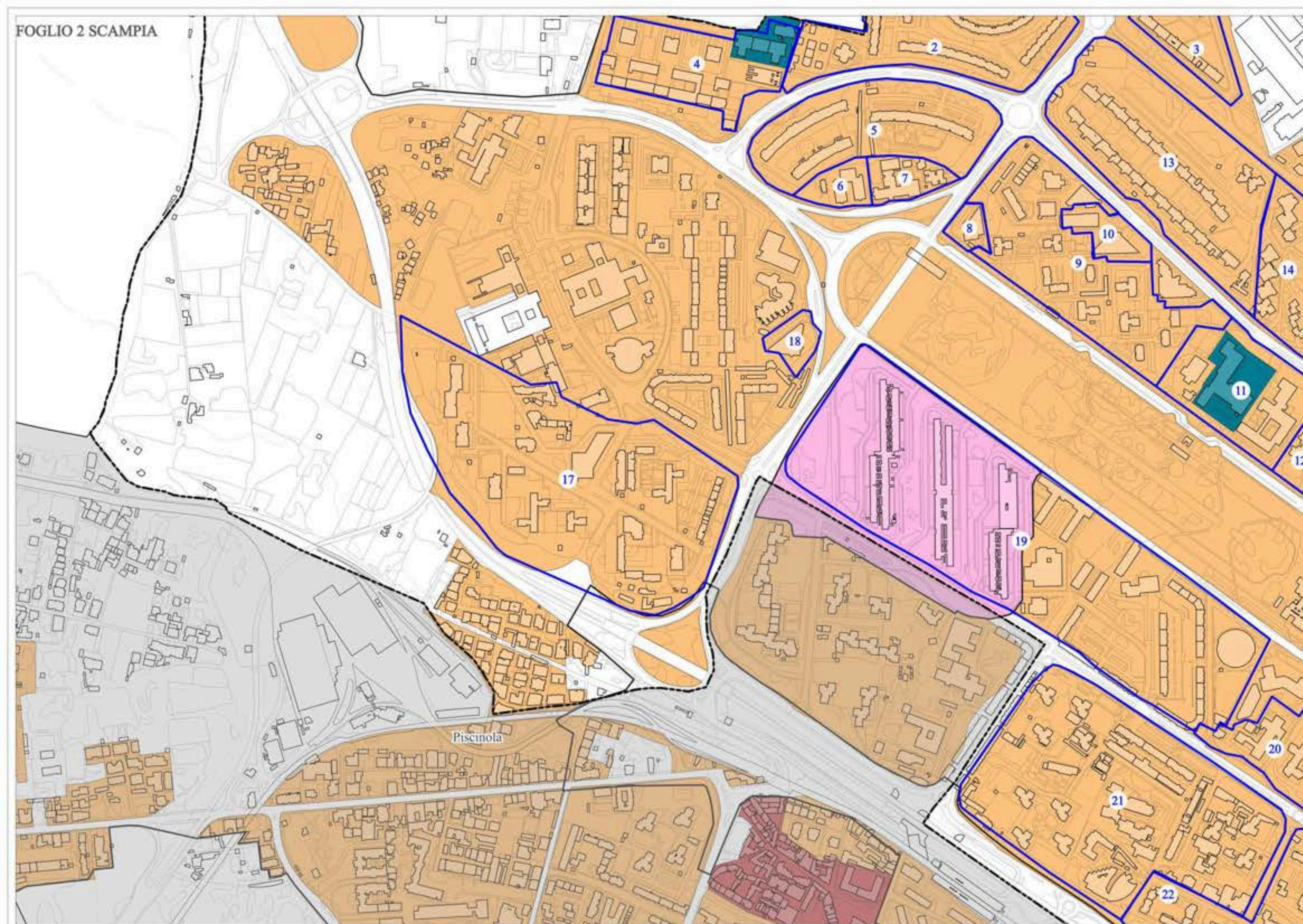
Zonizzazione PRG04

Variante Generale

-  Sottozona Ba - Edilizia d'impianto
-  Sottozona Bb - Espansione recente
-  Sottozona Db - Nuovi insediamenti per la produzione di beni e servizi
-  Sottozona Fe - Strutture pubbliche o di uso collettivo

TESSUTI PIANIFICATI NOVECENTESCHI

ID	ZONA	DENOMINAZIONE	ANNO	ENTE
1	Bb	Comprensorio 167 Lotto W	1977	IACP, Cassa per il Mezzogiorno, Cooper.
2	Bb	Comprensorio 167 Lotto U	1977	IACP, Cassa per il Mezzogiorno, Cooper.
3	Bb	Comprensorio 167 Lotto V	1988	IACP, Cassa per il Mezzogiorno, Cooper.
4	Bb, Fe	PSER Secondigliano 167 A + b + c + d + e	1981	PSER
5	Bb	Comprensorio 167 Lotto Q	1977	IACP, Cassa per il Mezzogiorno, Cooper.
6	Bb	Comprensorio 167 Lotto Q	1977	IACP, Cassa per il Mezzogiorno, Cooper.
7	Bb	Comprensorio 167 Lotto Q	1977	IACP, Cassa per il Mezzogiorno, Cooper.
8	Bb	PSER Secondigliano 167 B2	1981	PSER
9	Bb	Comprensorio 167 Lotti S	1981	IACP, Cassa per il Mezzogiorno, Cooper.
10	Bb	PSER Secondigliano 167 B3 + o + q	1981	PSER
11	Bb, Fe	Comprensorio 167 Lotti S	1981	IACP, Cassa per il Mezzogiorno, Cooper.
12	Bb	Comprensorio 167 Lotti S	1981	IACP, Cassa per il Mezzogiorno, Cooper.
13	Bb	Comprensorio 167 Lotto T	1980	IACP, Cassa per il Mezzogiorno, Cooper.
14	Bb	Comprensorio 167 Lotto T ex ISES	1970-71	IACP, Cassa per il Mezzogiorno, Cooper.
15	Bb	Comprensorio 167 lotto T ex ISES	1970-71	IACP, Cassa per il Mezzogiorno, Cooper.
16	Ba, Bb	Quartiere INA-Casa a Secondigliano	1957-62	INA-Casa
17	Bb	Comprensorio 167 Lotto G	1983	IACP, Cassa per il Mezzogiorno, Cooper.
18	Bb	PSER Secondigliano 167 B1	1981	PSER
19	Bb, Db	Comprensorio 167 Lotto L vele-M	1968	-



LEGENDA - Quartiere SCAMPIA

- Quartieri
- Tessuti pianificati novecenteschi
- Ambiti

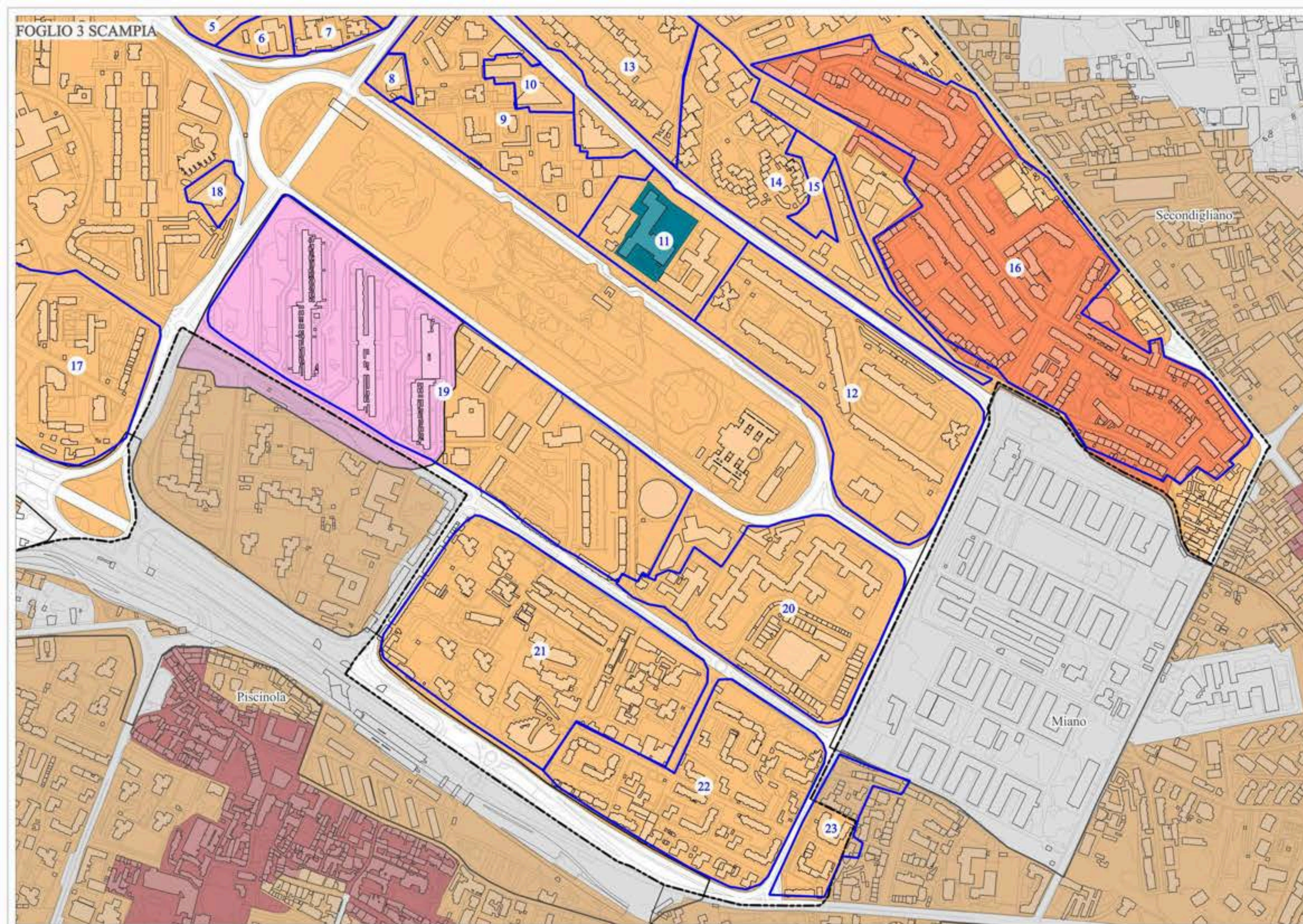
Zonizzazione PRG04

Variante Generale

- Zona A - Insediamenti di interesse storico
- Sottozona Bb - Espansione recente
- Sottozona Db - Nuovi insediamenti per la produzione di beni e servizi
- Sottozona Fe - Strutture pubbliche o di uso collettivo

TESSUTI PIANIFICATI NOVECENTESCHI

ID	ZONA	DENOMINAZIONE	ANNO	ENTE
2	Bb	Compensorio 167 Lotto U	1977	IACP, Cassa per il Mezzogiorno, Cooper.
3	Bb	Compensorio 167 Lotto V	1988	IACP, Cassa per il Mezzogiorno, Cooper.
4	Bb, Fe	PSER Secondigliano 167 A + b + c + d + e	1981	PSER
5	Bb	Compensorio 167 Lotto Q	1977	IACP, Cassa per il Mezzogiorno, Cooper.
6	Bb	Compensorio 167 Lotto Q	1977	IACP, Cassa per il Mezzogiorno, Cooper.
7	Bb	Compensorio 167 Lotto Q	1977	IACP, Cassa per il Mezzogiorno, Cooper.
8	Bb	PSER Secondigliano 167 B2	1981	PSER
9	Bb	Compensorio 167 Lotti S	1981	IACP, Cassa per il Mezzogiorno, Cooper.
10	Bb	PSER Secondigliano 167 B3 + o + q	1981	PSER
11	Bb, Fe	Compensorio 167 Lotti S	1981	IACP, Cassa per il Mezzogiorno, Cooper.
12	Bb	Compensorio 167 Lotti S	1981	IACP, Cassa per il Mezzogiorno, Cooper.
13	Bb	Compensorio 167 Lotto T	1980	IACP, Cassa per il Mezzogiorno, Cooper.
14	Bb	Compensorio 167 Lotto T ex ISES	1970-71	IACP, Cassa per il Mezzogiorno, Cooper.
17	Bb	Compensorio 167 Lotto G	1983	IACP, Cassa per il Mezzogiorno, Cooper.
18	Bb	PSER Secondigliano 167 B1	1981	PSER
19	Bb, Db	Compensorio 167 Lotto L vele-M	1968	-
20	Bb	Compensorio 167 Lotto Lbis	1968	-
21	Bb	Compensorio 167 Lotto I	1967-74	IACP, Cassa per il Mezzogiorno, Cooper.
22	Bb	Compensorio 167 Lotto Y	1966-74	IACP, Cassa per il Mezzogiorno, Cooper.



LEGENDA - Quartiere SCAMPIA

- Quartieri
- Tessuti pianificati novecenteschi
- Ambiti

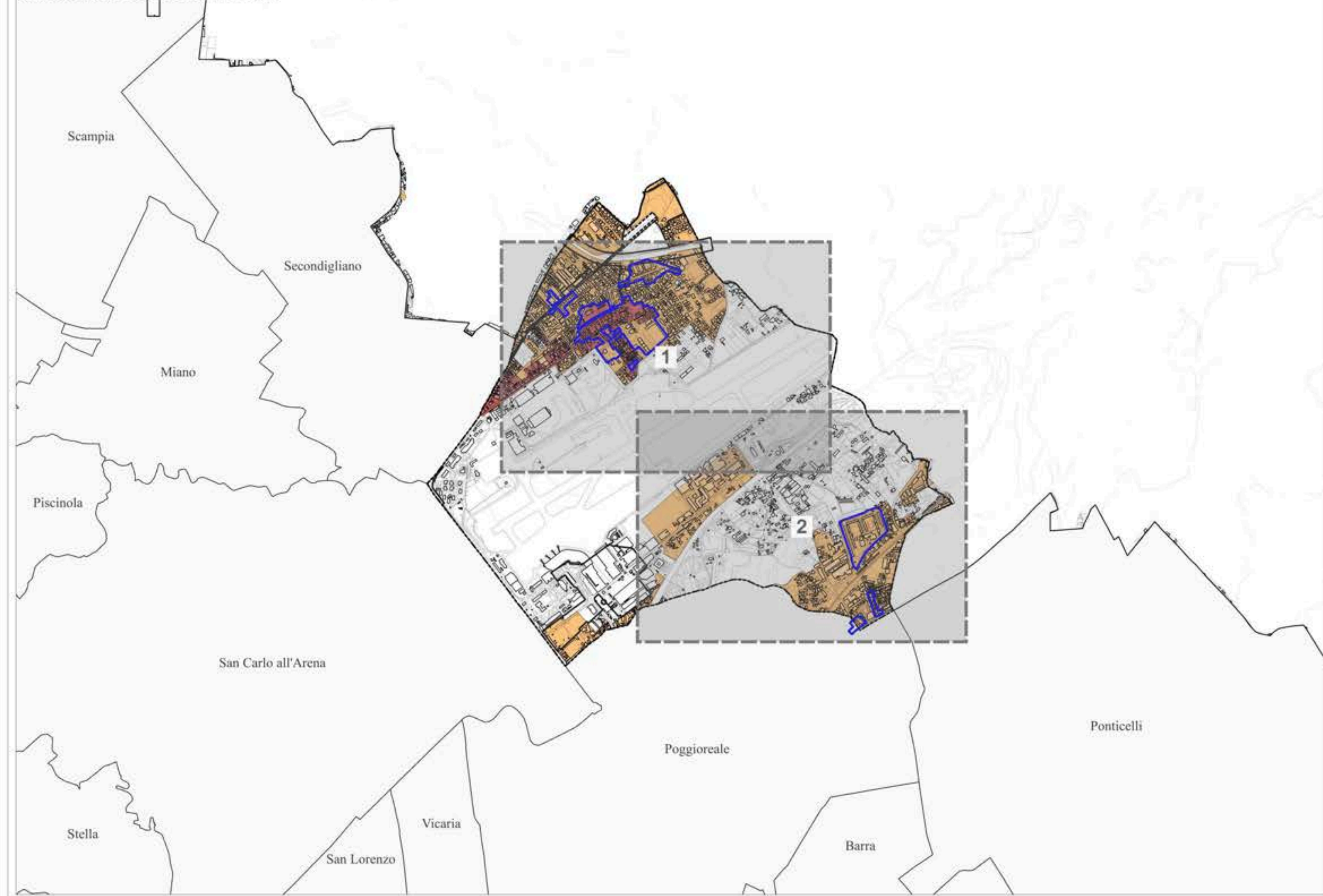
Zonizzazione PRG04

Variante Generale

- Zona A - Insediamenti di interesse storico
- Sottozona Ba - Edilizia d'impianto
- Sottozona Bb - Espansione recente
- Sottozona Db - Nuovi insediamenti per la produzione di beni e servizi
- Sottozona Fe - Strutture pubbliche o di uso collettivo


TESSUTI PIANIFICATI NOVECENTESCHI

ID	ZONA	DENOMINAZIONE	ANNO	ENTE
5	Bb	Compensorio 167 Lotto Q	1977	IACP, Cassa per il Mezzogiorno, Cooper.
6	Bb	Compensorio 167 Lotto Q	1977	IACP, Cassa per il Mezzogiorno, Cooper.
7	Bb	Compensorio 167 Lotto Q	1977	IACP, Cassa per il Mezzogiorno, Cooper.
8	Bb	PSER Secondigliano 167 B2	1981	PSER
9	Bb	Compensorio 167 Lotti S	1981	IACP, Cassa per il Mezzogiorno, Cooper.
10	Bb	PSER Secondigliano 167 B3 + o + q	1981	PSER
11	Bb, Fe	Compensorio 167 Lotti S	1981	IACP, Cassa per il Mezzogiorno, Cooper.
12	Bb	Compensorio 167 Lotti S	1981	IACP, Cassa per il Mezzogiorno, Cooper.
13	Bb	Compensorio 167 Lotto T	1980	IACP, Cassa per il Mezzogiorno, Cooper.
14	Bb	Compensorio 167 Lotto T ex ISES	1970-71	IACP, Cassa per il Mezzogiorno, Cooper.
15	Bb	Compensorio 167 lotto T ex ISES	1970-71	IACP, Cassa per il Mezzogiorno, Cooper.
16	Ba, Bb	Quartiere INA-Casa a Secondigliano	1957-62	INA-Casa
17	Bb	Compensorio 167 Lotto G	1983	IACP, Cassa per il Mezzogiorno, Cooper.
18	Bb	PSER Secondigliano 167 B1	1981	PSER
19	Bb, Db	Compensorio 167 Lotto L vele-M	1968	-
20	Bb	Compensorio 167 Lotto Lbis	1968	-
21	Bb	Compensorio 167 Lotto I	1967-74	IACP, Cassa per il Mezzogiorno, Cooper.
22	Bb	Compensorio 167 Lotto Y	1966-74	IACP, Cassa per il Mezzogiorno, Cooper.
23	Bb	Rione don Guanella a Piscinola	1963-74	IACP

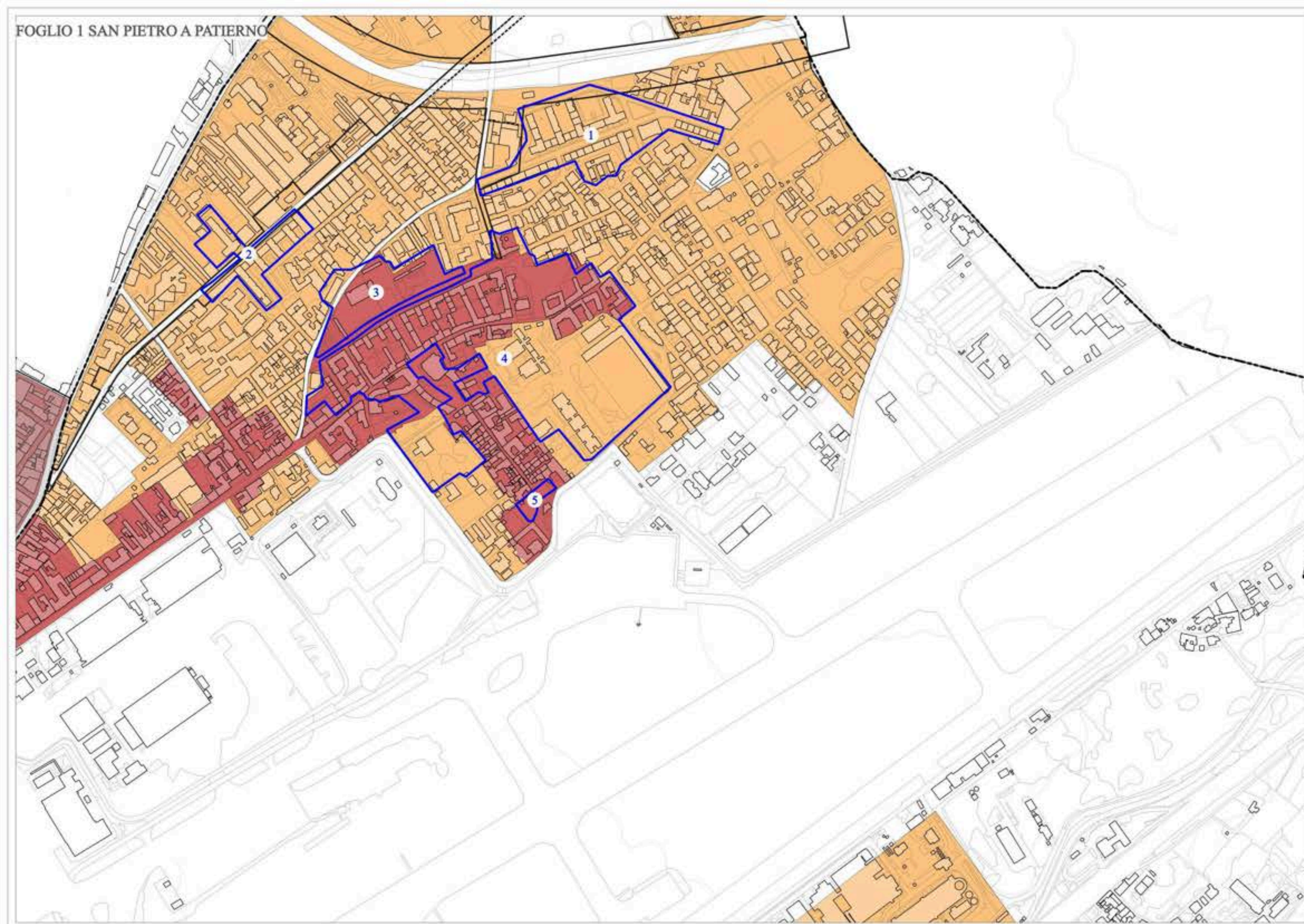


LEGENDA - Quartiere SAN PIETRO A PATIERNO

- Confine comunale
 - Quartieri
 - Tessuti pianificati novecenteschi
 - Ambiti
 - Subambiti
- Zonizzazione PRG04
Variante Generale
- Zona A - Insediamenti di interesse storico
 - Sottozona Bb - Espansione recente



San Pietro a Patierno - Veduta generale del Comparto. In primo piano gli interventi di recupero urbano in corso di realizzazione. Sullo sfondo intervento di nuova edilizia.
 (Fonte: "NOTIZIARIO 11/87. Napoli 1981-86 - Una città in trasformazione". ID 3, 4 PSER San Pietro a Patierno E + F + a + p, H + I + L + M + N + P + Q + R + b, 1981.)



LEGENDA - Quartiere SAN PIETRO A PATIERNO

- Quartieri
 - Tessuti pianificati novecenteschi
 - Ambiti
 - Subambiti
- Zonizzazione PRG04
Variante Generale
- Zona A - Insediamenti di interesse storico
 - Sottozona Bb - Espansione recente

TESSUTI PIANIFICATI NOVECENTESCHI

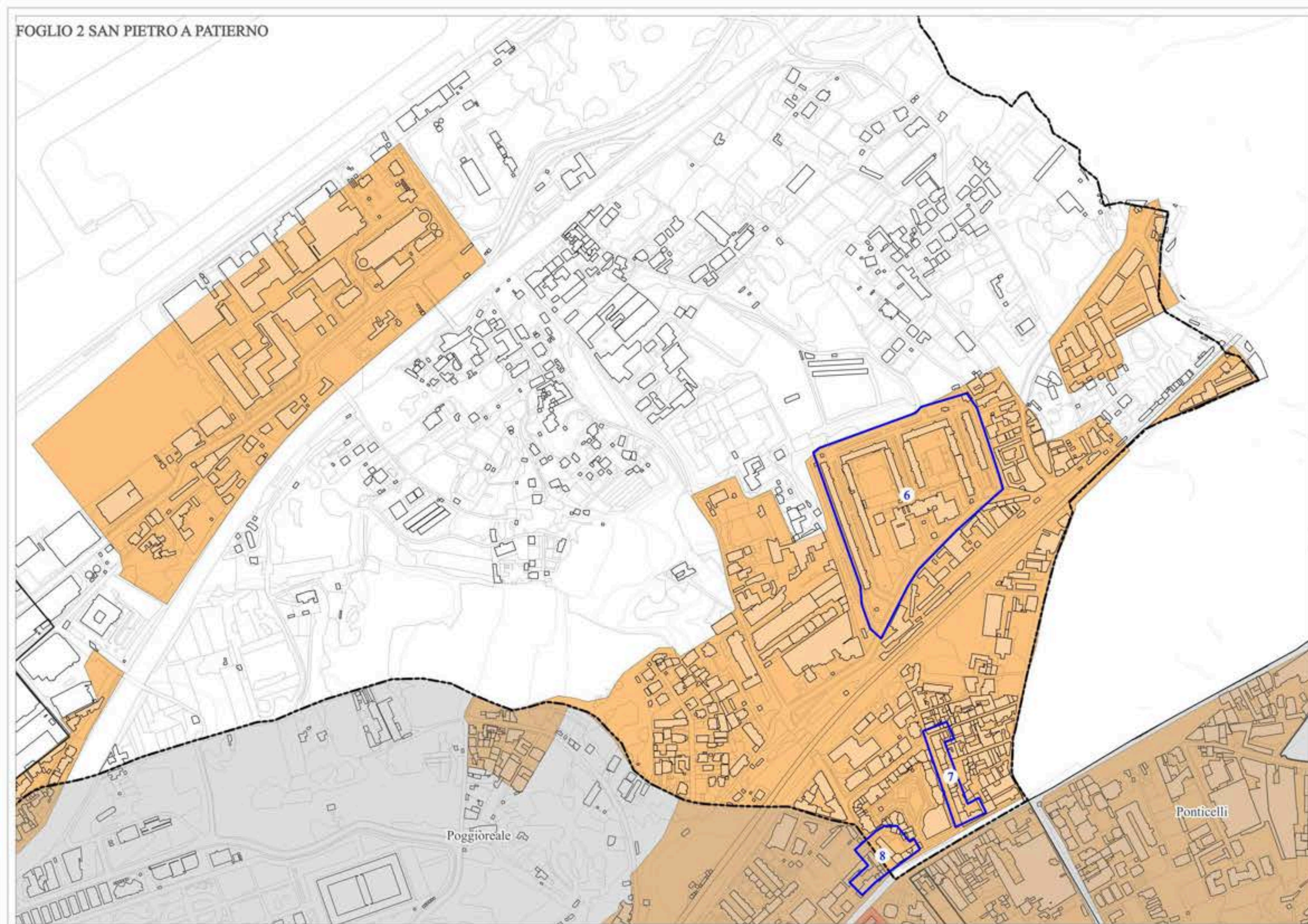
ID	ZONA	DENOMINAZIONE	ANNO	ENTE
1	Bb	PSER San Pietro a Patierno A + B + G + d + c	1981	PSER
2	Bb	PSER San Pietro a Patierno D + C +	1981	PSER
3	A, Bb	PSER San Pietro a Patierno E + F + a + p	1981	PSER
4	A, Bb	PSER San Pietro a Patierno H + I + L + M + N + P + Q + R + b	1981	PSER
5	A	PSER San Pietro a Patierno Qbis	1981	PSER

LEGENDA - Quartiere SAN PIETRO A PATIERNO

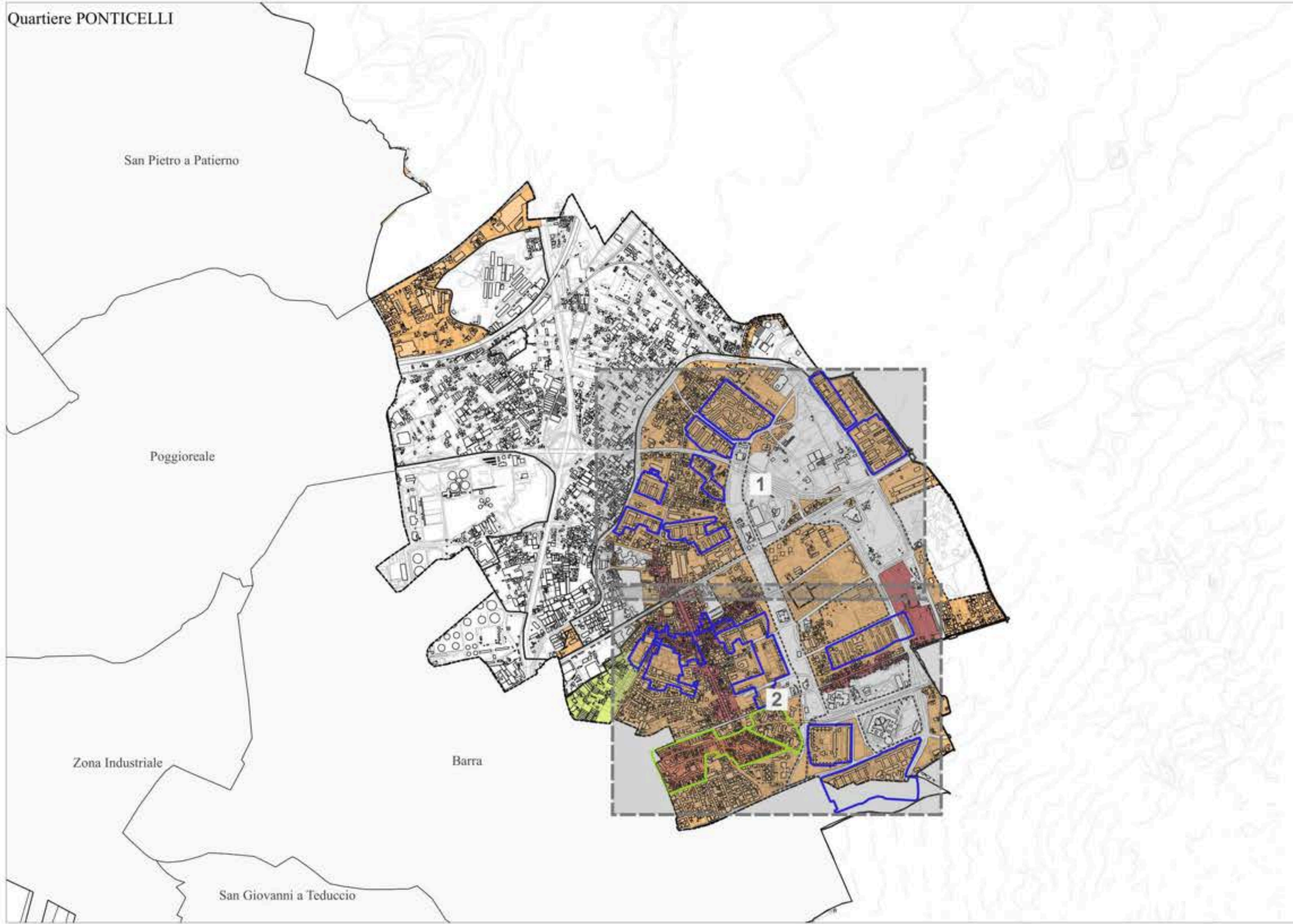
-  Quartieri
 -  Tessuti pianificati novecenteschi
 -  Ambiti
- Zonizzazione PRG04
Variante Generale
-  Sottozona Ba - Edilizia d'impianto
 -  Sottozona Bb - Espansione recente

TESSUTI PIANIFICATI NOVECENTESCHI

ID	ZONA	DENOMINAZIONE	ANNO	ENTE
6	Bb	PSER Arpino A + B + C + c + d	1981	PSER
7	Bb	PSER Arpino H	1981	PSER
8	Bb	PSER Arpino F + G	1981	PSER



Quartiere PONTICELLI



LEGENDA - Quartiere PONTICELLI

- Confine comunale
- Quartieri
- Tessuti pianificati novecenteschi
- Tessuti pianificati novecenteschi con più di 70 anni
- Ambiti
- Subambiti

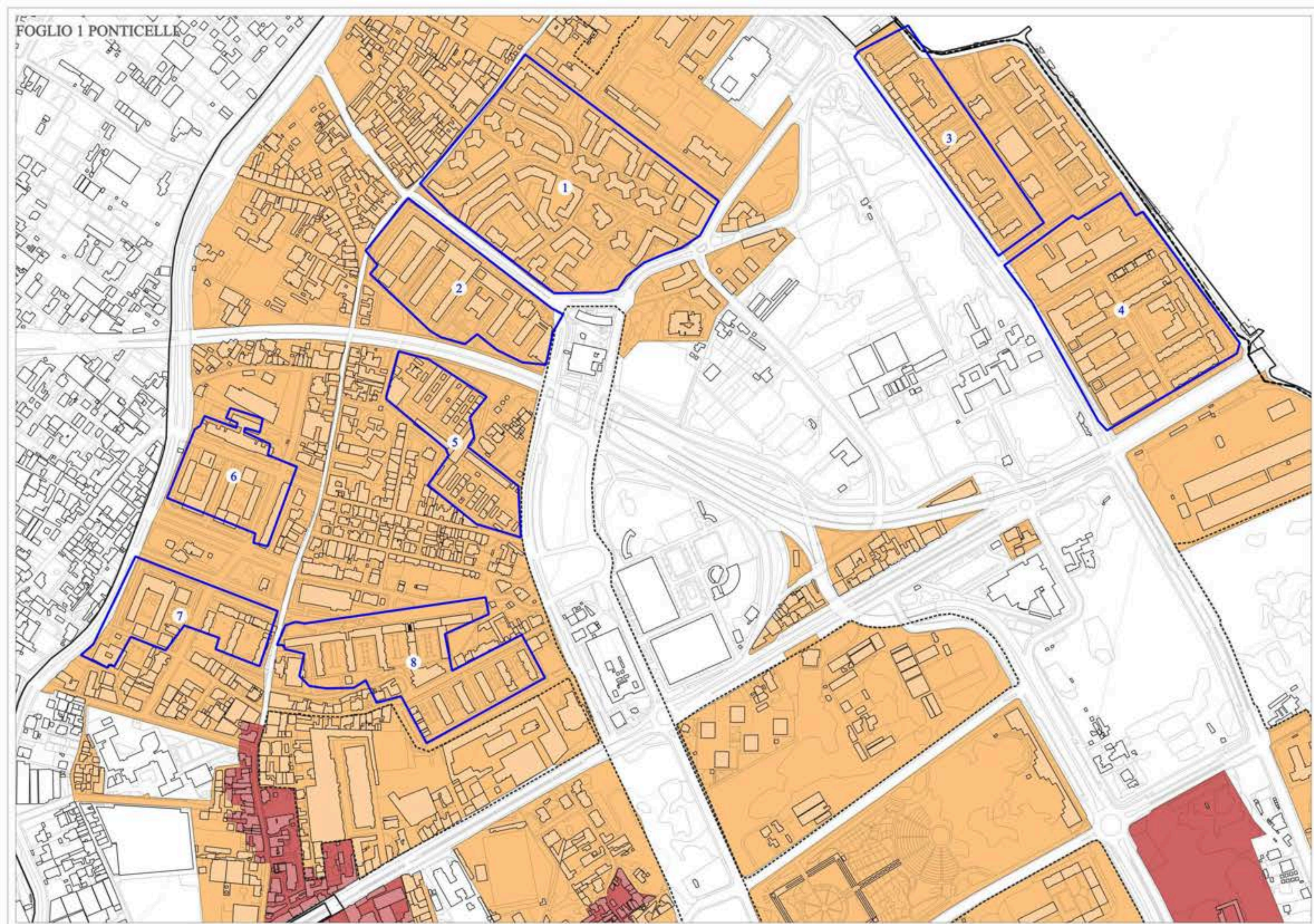
Zonizzazione PRG04

Variante Generale





- Zona A - Insediamenti di interesse storico
- Sottozona Ba - Edilizia d'impianto
- Sottozona Bb - Espansione recente
- Sottozona Ea - Aree agricole



Ponticelli - Veduta generale del comparto. In primo piano l'edilizia di nuovo impianto e il parco.
 (Fonte: "NOTIZIARIO 11/87. Napoli 1981-86 - Una città in trasformazione". ID 10 PSER comparto 9 Ponticelli Stralci F, G, H, I, L, M, N, g, h, 1981.)





LEGENDA - Quartiere PONTICELLI

-  Quartieri
-  Tessuti pianificati novecenteschi
-  Ambiti
-  Subambiti

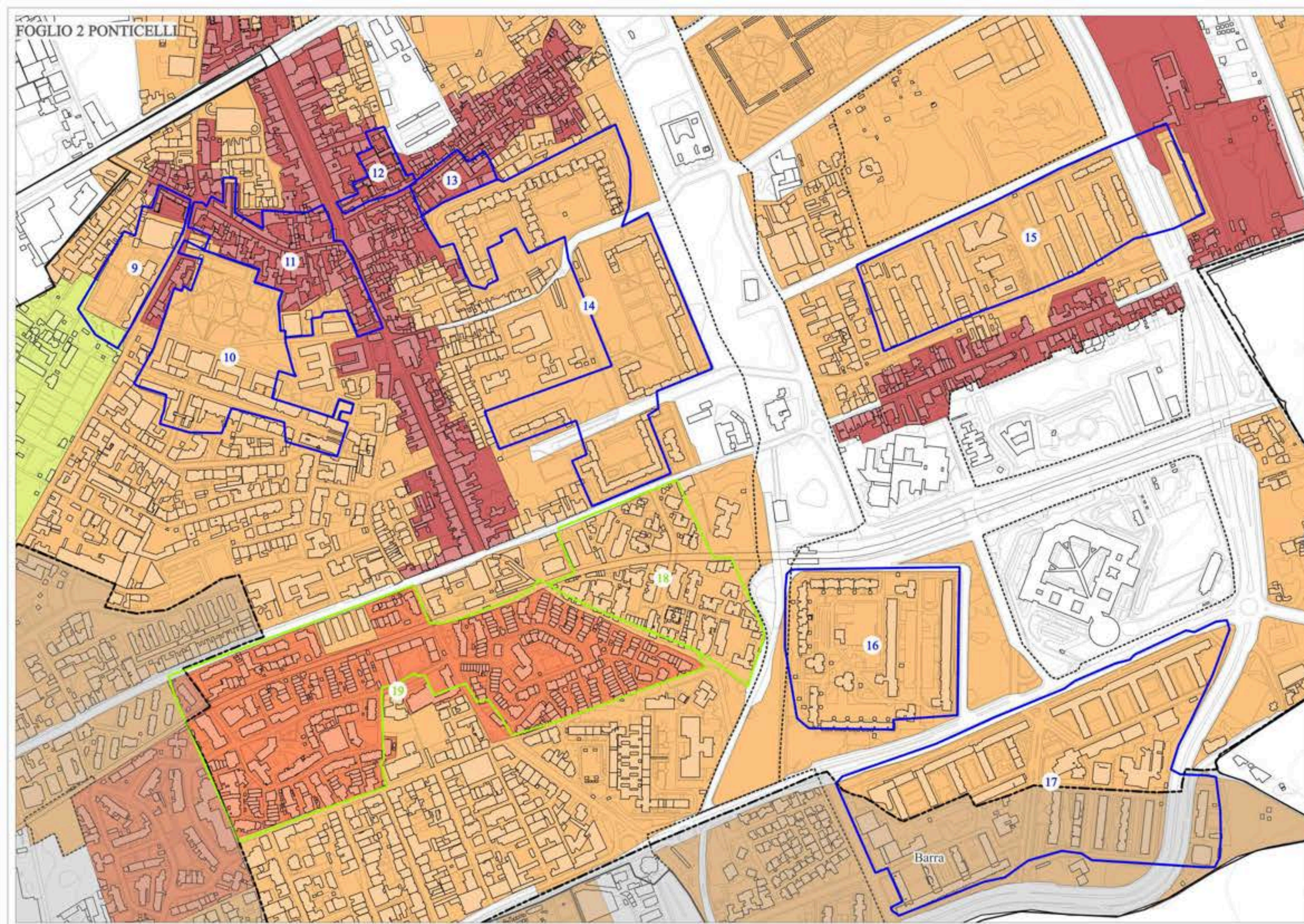
Zonizzazione PRG04

Variante Generale

-  Zona A - Insediamenti di interesse storico
-  Sottozona Bb - Espansione recente

TESSUTI PIANIFICATI NOVECENTESCHI

ID	ZONA	DENOMINAZIONE	ANNO	ENTE
1	Bb	Rione ex INCIS	1968-81	ex INCIS
2	Bb	PSER Ponticelli 167 Stralci A, m2, m3	1981	PSER
3	Bb	PSER Ponticelli 167 Stralci B3, n1, n4	1981	PSER
4	Bb	PSER Ponticelli 167 Stralci, B1, B2, n2, n3	1981	PSER
5	Bb	PSER Ponticelli 167 G1, G2, m1	1981	PSER
6	Bb	PSER Ponticelli 167 Stralci, C3, c, d	1981	PSER
7	Bb	PSER Ponticelli 167 Stralci C1, C2, b	1981	PSER
8	Bb	PSER Ponticelli 167 Stralci F1, F2, e1, e2	1981	PSER



LEGENDA - Quartiere PONTICELLI

- Quartieri
- Tessuti pianificati novecenteschi
- Tessuti pianificati novecenteschi con più di 70 anni
- Ambiti
- Subambiti

Zonizzazione PRG04

Variante Generale

- Zona A - Insedimenti di interesse storico
- Sottozona Ba - Edilizia d'impianto
- Sottozona Bb - Espansione recente
- Sottozona Ea - Aree agricole

TESSUTI PIANIFICATI NOVECENTESCHI

ID	ZONA	DENOMINAZIONE	ANNO	ENTE
9	A, Bb, Ea	PSER comparto 9 Ponticelli Stralci E, a, b, c	1981	PSER
10	Bb	PSER comparto 9 Ponticelli Stralci A, B, C, i, m, o	1981	PSER
11	A, Bb	PSER comparto 9 Ponticelli Stralci F, G, H, I, L, M, N, g, h	1981	PSER
12	A	PSER comparto 9 Ponticelli Stralcio P	1981	PSER
13	A	PSER comparto 9 Ponticelli Stralcio D	1981	PSER
14	Bb, Strade	Unità di abitazione 167 Lotto N	1978-82	IACP
15	A, Bb, Strade	PSER Ponticelli 167 H1, H2, H3, H4, s1, s2, s3	1981	-
16	Bb	Unità di abitazione 167 Lotto F	1978-79	IACP
17	Bb, Strade	PSER Ponticelli 167 Stralci D1, D2, D3, E1, E2, E3, u1, u2, u	1981	PSER

TESSUTI PIANIFICATI NOVECENTESCHI CON PIÙ DI 70 ANNI

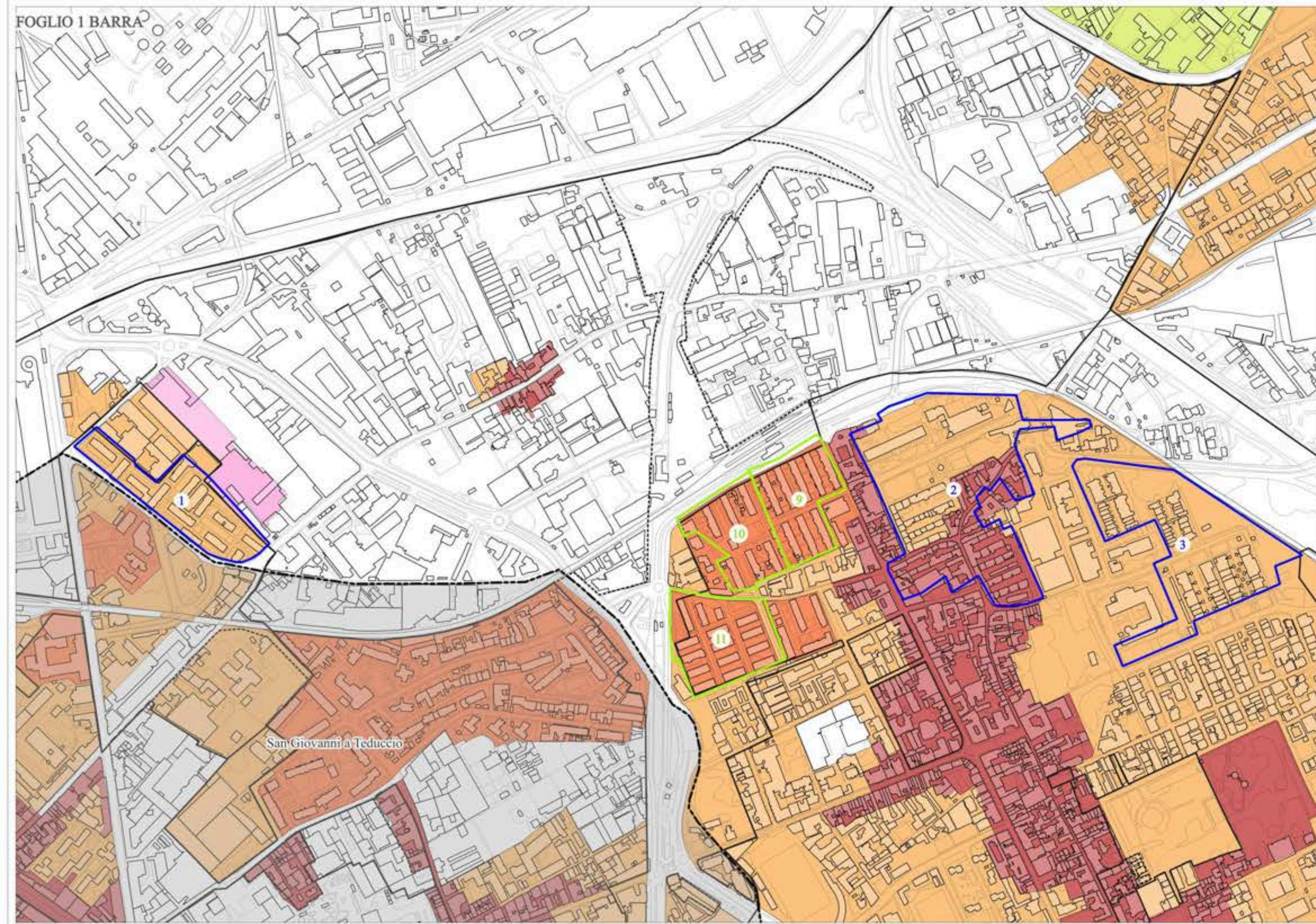
ID	ZONA	DENOMINAZIONE	ANNO	ENTE
18	Bb	Rione De Gasperi	1952-54	Genio Civile
19	Ba, Bb	Quartiere INA-Casa a Ponticelli	1951-56	INA-Casa, INCIS

LEGENDA - Quartiere BARRA

- Confine comunale
 - Quartieri
 - Tessuti pianificati novecenteschi
 - Tessuti pianificati novecenteschi con più di 70 anni
 - Ambiti
 - Subambiti
- Zonizzazione PRG04 Variante Generale
- Zona A - Insedimenti di interesse storico
 - Sottozona Ba - Edilizia d'impianto
 - Sottozona Bb - Espansione recente
 - Sottozona Db - Nuovi insediamenti per la produzione di beni e servizi
 - Sottozona Ea - Aree agricole



Barra - Interventi di conservazione e sostituzione.
 (Fonte: "NOTIZIARIO 11/87. Napoli 1981-86 - Una città in trasformazione". ID 2 PSER Barra F, G, H, I, L, a, b, c, 1981.)



LEGENDA - Quartiere BARRA

- Quartieri
- Tessuti pianificati novecenteschi
- Tessuti pianificati novecenteschi con più di 70 anni
- Ambiti
- Subambiti

Zonizzazione PRG04

Variante Generale

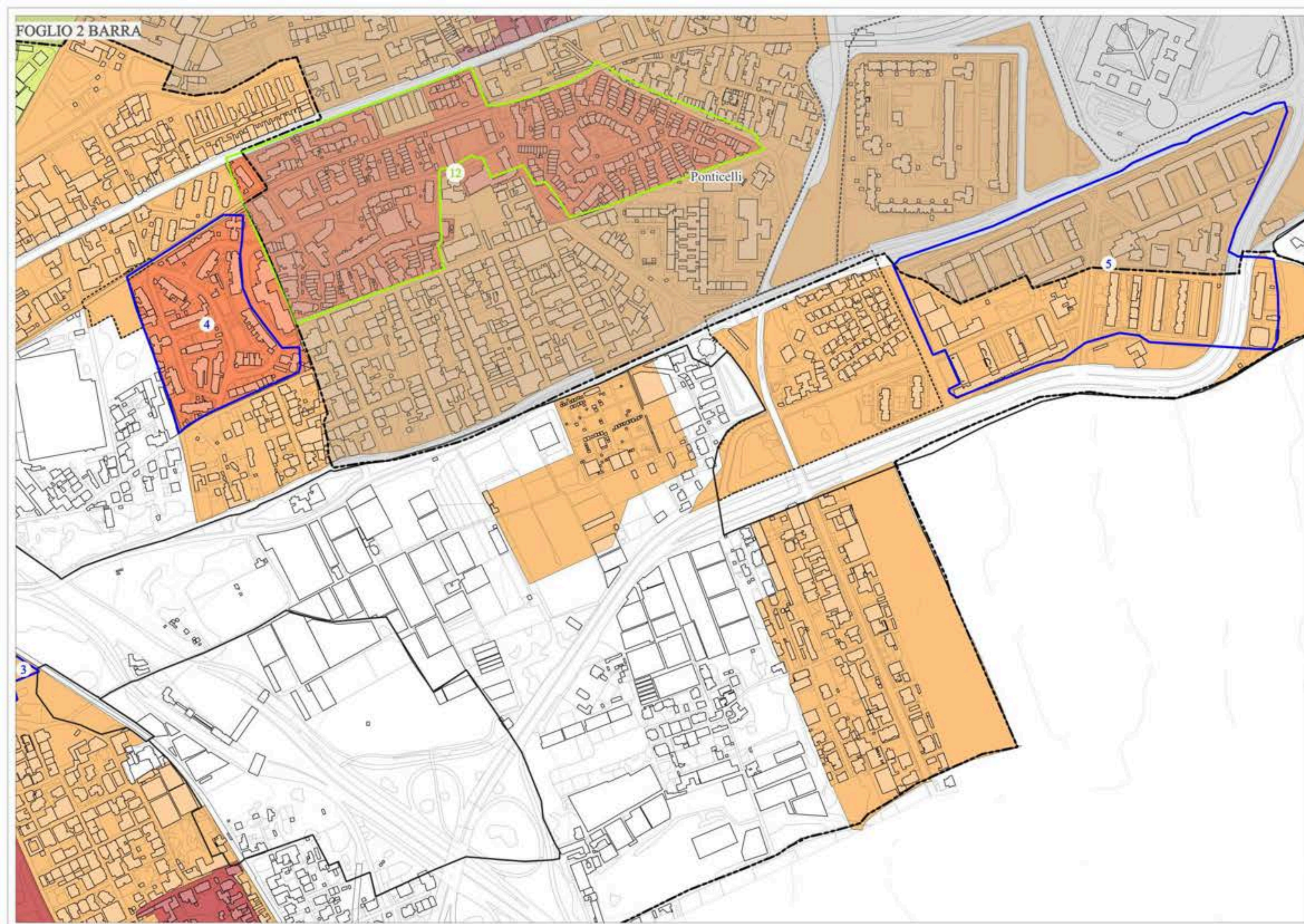
- Zona A - Insedimenti di interesse storico
- Sottozona Ba - Edilizia d'impianto
- Sottozona Bb - Espansione recente
- Sottozona Db - Nuovi insediamenti per la produzione di beni e servizi
- Sottozona Ea - Aree agricole

TESSUTI PIANIFICATI NOVECENTESCHI

ID	ZONA	DENOMINAZIONE	ANNO	ENTE
1	Bb, Db	Rione Baronessa a S.Giovanni a Teduccio	1956	Genio Civile
2	A, Bb	PSER Barra F, G, H, I, L, a, b, c	1981	PSER
3	Bb	PSER Barra A, B, C, e	1981	PSER

TESSUTI PIANIFICATI NOVECENTESCHI CON PIÙ DI 70 ANNI

ID	ZONA	DENOMINAZIONE	ANNO	ENTE
9	Ba	Rione Cavour	1947-48	IACP
10	Ba, Bb	Rione INA-Casa	1951-52	INA-Casa
11	Ba, Bb	Rione D'Azeglio	1946-48	IACP



LEGENDA - Quartiere BARRA

- Quartieri
- Tessuti pianificati novecenteschi
- Tessuti pianificati novecenteschi con più di 70 anni
- Ambiti
- Subambiti

Zonizzazione PRG04

Variante Generale

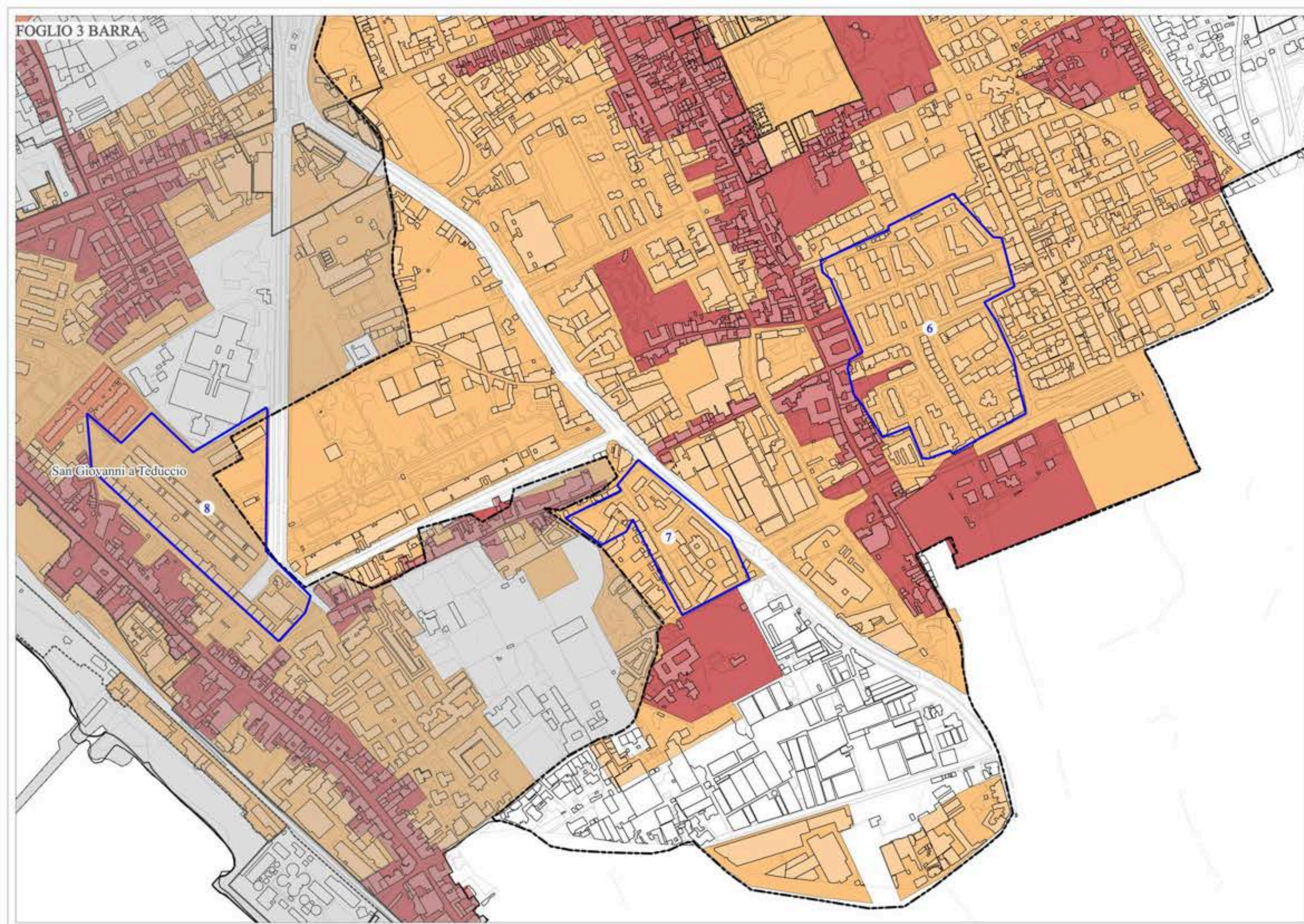
- Zona A - Insediamenti di interesse storico
- Sottozona Ba - Edilizia d'impianto
- Sottozona Bb - Espansione recente
- Sottozona Ea - Aree agricole

TESSUTI PIANIFICATI NOVECENTESCHI








ID	ZONA	DENOMINAZIONE	ANNO	ENTE
3	Bb	PSER Barra A, B, C, e	1981	PSER
4	Ba	Rione S. Rosa	1957-63	IACP
5	Bb, Strade	PSER Ponicelli 167 stralci D1, D2, D3, E1, E2, E3, u1, u2, u	1981	PSER

TESSUTI PIANIFICATI NOVECENTESCHI CON PIÙ DI 70 ANNI

ID	ZONA	DENOMINAZIONE	ANNO	ENTE
12	Ba, Bb	Quartiere INA-Casa a Ponicelli	1951-56	INA-Casa, INCIS



LEGENDA - Quartiere BARRA

-  Quartieri
 -  Tessuti pianificati novecenteschi
 -  Ambiti
 -  Subambiti
- Zonizzazione PRG04
Variante Generale
-  Zona A - Insediamenti di interesse storico
 -  Sottozona Ba - Edilizia d'impianto
 -  Sottozona Bb - Espansione recente

TESSUTI PIANIFICATI NOVECENTESCHI

ID	ZONA	DENOMINAZIONE	ANNO	ENTE
6	A, Bb	Rione Bisignano	1959-67	IACP Provincia Napoli
7	Bb	INA-Casa S. Nicandro	1957-58	INA-Casa
8	Bb, Strade	PSER San Giovanni-Villa A, B, b, c, d, e, f	1981	PSER

San Giovanni a Teduccio



LEGENDA - Quartiere SAN GIOVANNI A TEDUCCIO

- Confine comunale
- Quartieri
- ▭ Tessuti pianificati novecenteschi
- ▭ Tessuti pianificati novecenteschi con più di 70 anni
- Ambiti
- Subambiti

- Zonizzazione PRG04 Variante Generale
- ▭ Zona A - Insediamenti di interesse storico
 - ▭ Sottozona Ba - Edilizia d'impianto
 - ▭ Sottozona Bb - Espansione recente



S.Giovanni a Teduccio - L'edilizia di nuovo impianto e il parco a Taverna del Ferro.
 (Fonte: "NOTIZIARIO 11/87. Napoli 1981-86 - Una città in trasformazione". ID 4 PSER San Giovanni - Villa A, B, b, c, d, e, f, 1981.)

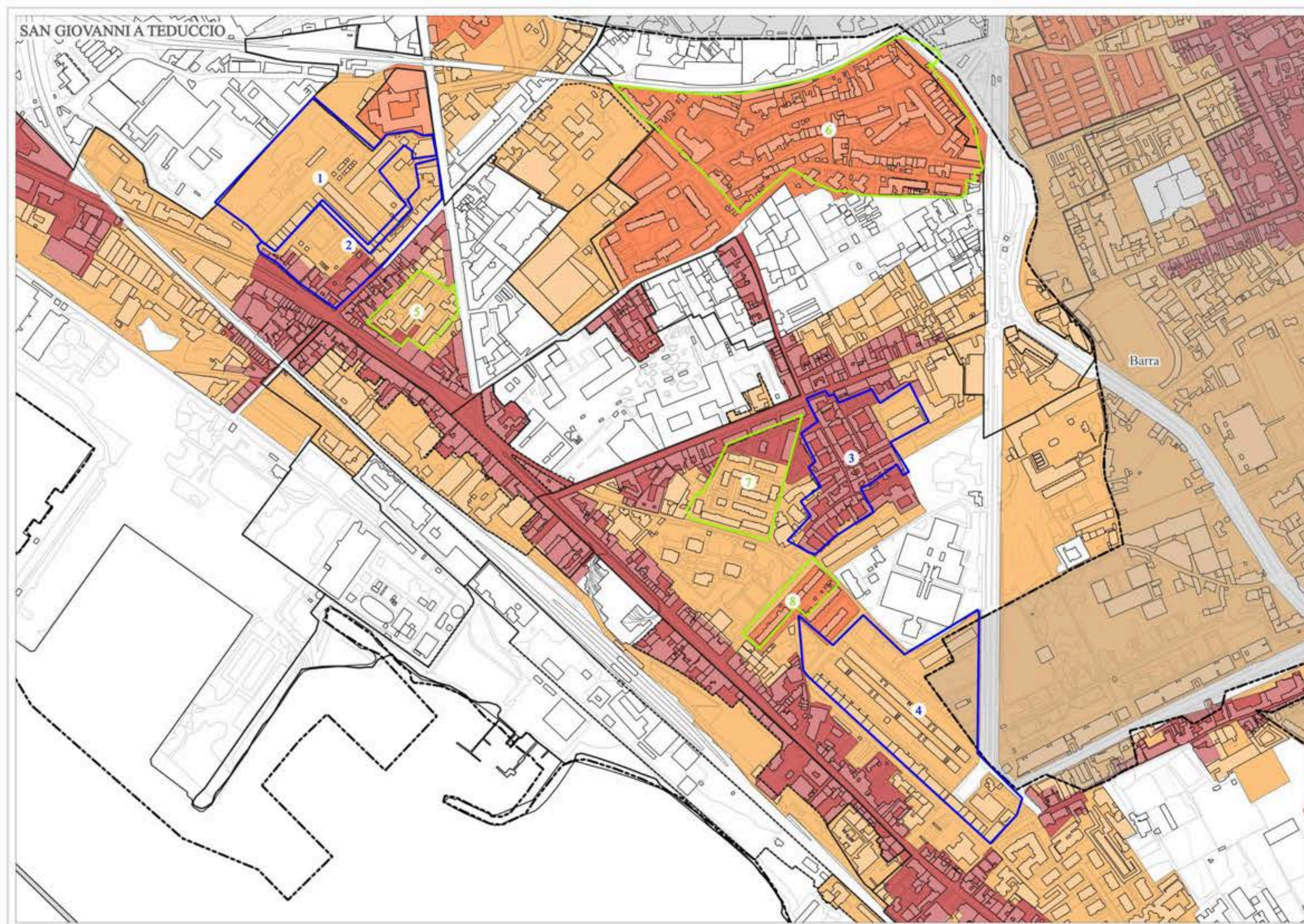
- Quartieri
 - Tessuti pianificati novecenteschi
 - Tessuti pianificati novecenteschi con più di 70 anni
 - Ambiti
 - Subambiti
- Zonizzazione PRG04
Variante Generale
- Zona A - Insedimenti di interesse storico
 - Sottozona Ba - Edilizia d'impianto
 - Sottozona Bb - Espansione recente

TESSUTI PIANIFICATI NOVECENTESCHI

ID	ZONA	DENOMINAZIONE	ANNO	ENTE
1	Bb	PSER San Giovanni-Pazzigno H, I, t, u, v, w	1981	PSER
2	A, Bb	PSER San Giovanni-Pazzigno L, M	1981	PSER
3	A, Bb	PSER San Giovanni-Villa D, E, F, G, a	1981	PSER
4	Bb, Strade	PSER San Giovanni-Villa A, B, b, c, d, e, f	1981	PSER

TESSUTI PIANIFICATI NOVECENTESCHI CON PIÙ DI 70 ANNI

ID	ZONA	DENOMINAZIONE	ANNO	ENTE
5	A, Bb	Rione Oberdan	1954-59	IACP
6	Ba	Quartiere Nuova Villa a S. Giovanni a Teduccio	1952-56	Genio Civile
7	A, Bb	Rione Colombo	1949-61	IACP
8	Ba, Bb	Rione Flavio Gioia a S. Giovanni a Teduccio	1947-48	IACP



APPENDICE - TESSUTI PIANIFICATI NOVECENTESCHI

1. SAN CARLO ALL'ARENA

TESSUTI PIANIFICATI NOVECENTESCHI

ID	ZONA	DENOMINAZ.	ANNO	ENTE
1	Fb	Rione INA ENEL a Capodimonte	1961	-
2	A, Ba	Rione Lieti	1957-60	Cassa per il Mezzogiorno

TESSUTI PIANIFICATI NOVECENTESCHI CON PIÙ DI 70 ANNI

ID	ZONA	DENOMINAZIONE	ANNO	ENTE
3	Ba	Rione INA-Casa a Capodimonte	1952-55	INA-Casa
4	Ba	Rione Mazzini	1946-50	IACP
5	Ba, Bb	Rione INA-Casa	1951-67	INA-Casa
6	Ba	Rione S.Francesco d'Assisi S) T)	1952-53	Genio Civile

TESSUTI PIANIFICATI NOVECENTESCHI CON PIÙ DI 70 ANNI - ANTE 1943

ID	ZONA	DENOMINAZIONE	ANNO	ENTE
7	Ba, Bb	Rione Amendola	1941-48	IACP
8	Bb	Rione Matteotti	1941	IACP
9	A	Rione Garibaldi	1941-49	IACP
10	A	Rione Gioberti	1939	IACP
11	A	Edificio ai Ponti Rossi	1936-37	IACP
12	A	Rione via Veterinaria	1929	IACP
13	A	Edificio piazza Ottocalli	1939-40	IACP
14	Ba	Edificio ai Ponti Rossi	1936-37	IACP

2. VICARIA

TESSUTI PIANIFICATI NOVECENTESCHI CON PIÙ DI 70 ANNI - ANTE 1943

ID	ZONA	DENOMINAZIONE	ANNO	ENTE
1	A	Rione Armando Diaz all'Arenaccia	1911	IACP

3. MERCATO

TESSUTI PIANIFICATI NOVECENTESCHI CON PIÙ DI 70 ANNI

ID	ZONA	DENOMINAZIONE	ANNO	ENTE
1	A	Rione Stella Polare - G.B. Vico	1951-53	IACP

4. VOMERO

TESSUTI PIANIFICATI NOVECENTESCHI

ID	ZONA	DENOMINAZ.	ANNO	ENTE
1	Bb	Edifici in via Cilea	1956	-

TESSUTI PIANIFICATI NOVECENTESCHI CON PIÙ DI 70 ANNI

ID	ZONA	DENOMINAZIONE	ANNO	ENTE
2	A, Bb	Edifici in via Rossini	1953	IACP
3	A	Edifici in via Morghen	1954	-

TESSUTI PIANIFICATI NOVECENTESCHI CON PIÙ DI 70 ANNI - ANTE 1943

ID	ZONA	DENOMINAZIONE	ANNO	ENTE
4	A	Edifici in via Stanzione	1941	IACP

5. ARENELLA

TESSUTI PIANIFICATI NOVECENTESCHI

ID	ZONA	DENOMINAZ.	ANNO	ENTE
1	Bb	Unità di abitazione San Giacomo dei Capri	1959	INA-Casa
2	Bb	Rione Arenella ECA	1958	IACP
3	A, Bb	Unità di abitazione Piazza Arenella	1962	INA-Casa

(*) Ricade in due quartieri limitrofi

TESSUTI PIANIFICATI NOVECENTESCHI CON PIÙ DI 70 ANNI

ID	ZONA	DENOMINAZIONE	ANNO	ENTE
4	Bb	Case popolari rione INA-Casa in via S.Giacomo dei Capri	1955	Cassa per il Mezzogiorno
5	Bb	Lottizzazione a Montedonzelli	1955	RISANAMENTO
6	A	Edificio via Piscicelli	1953	-
7	Ba, Bb	Rione Gemito	1946	IACP

6. POSILLIPO

TESSUTI PIANIFICATI NOVECENTESCHI CON PIÙ DI 70 ANNI

ID	ZONA	DENOMINAZIONE	ANNO	ENTE
1	Ba, Bb	Via Manzoni, Torre Ranieri	1947	Ministero LL.PP. Genio civile

TESSUTI PIANIFICATI NOVECENTESCHI CON PIÙ DI 70 ANNI - ANTE 1943

ID	ZONA	DENOMINAZIONE	ANNO	ENTE
2	A	Rione Duca di Genova	1931	-

7. POGGIOREALE

TESSUTI PIANIFICATI NOVECENTESCHI

ID	ZONA	DENOMINAZ.	ANNO	ENTE
1	Bb	PSER Arpino F + G (*)	1981	PSER
2	Bb	PSER Arpino E + g	1981	PSER
3	Bb	PSER Arpino D	1981	PSER
4	Bb	Rione Ascarelli a Poggioreale	1956-60	IACP

TESSUTI PIANIFICATI NOVECENTESCHI CON PIÙ DI 70 ANNI

ID	ZONA	DENOMINAZIONE	ANNO	ENTE
5	Ba, Bb	Rione Cesare Battisti a Poggioreale	1945-48	IACP
6	Bb	Rione INA-Casa a Poggioreale	1952	INA-Casa
7	Bb	Rione S.Alfonso dei Liguori a Poggioreale	1952-54	Genio Civile
8	A	Edificio a Poggioreale	1950	IACP
9	Ba	Case al Rione Luigi Luzzatti	1949	IACP

TESSUTI PIANIFICATI NOVECENTESCHI CON PIÙ DI 70 ANNI - ANTE 1943

ID	ZONA	DENOMINAZIONE	ANNO	ENTE
10	A	Rione Vittorio Emanuele III a Poggioreale	1910-35	IACP
11	Ba	Rione Luigi Luzzatti	1914-29	IACP
12	Ba	Rione Luigi Luzzatti a Poggioreale	1914-29	IACP

8. ZONA INDUSTRIALE

TESSUTI PIANIFICATI NOVECENTESCHI CON PIÙ DI 70 ANNI

ID	ZONA	DENOMINAZIONE	ANNO	ENTE
1	Strada	Unità di abitazione Ponte dei Granili	1952-54	INA-Casa

TESSUTI PIANIFICATI NOVECENTESCHI CON PIÙ DI 70 ANNI - ANTE 1943

ID	ZONA	DENOMINAZIONE	ANNO	ENTE
2	A	Rione Principe di Piemonte e S.Erasmo ai Granili	1933-35	IACP
3	A	Rione Principe di Piemonte e S.Erasmo ai Granili	1928-31	IACP

9. BAGNOLI

TESSUTI PIANIFICATI NOVECENTESCHI CON PIÙ DI 70 ANNI

ID	ZONA	DENOMINAZIONE	ANNO	ENTE
1	nB	Rione INA-Casa ad Agnano	1954-57	Ex GESCAL
2	nB	Rione domitiana a Bagnoli	1948-64	IACP
3	nB	Rione INA-Casa a Bagnoli	1952-55	INA-Casa

10. FUORIGROTTA

TESSUTI PIANIFICATI NOVECENTESCHI

ID	ZONA	DENOMINAZ.	ANNO	ENTE
1	Ba, Fe	INA-Casa Soccavo-Canzanella (*)	1957-63	INA-Casa
2	Ba, Bb	CEP Traiano (*)	1957-72	IACP, INA-Casa, INCIS, UNRRA-CASA, Ris
3	Ba	INA-Casa La Loggetta	1956-57	INA-Casa
4	Ba	Case CECA quartiere La Loggetta	1956-57	INA-Casa
5	Ba	Case INA-INAIL Fuorigrotta	1956-59	INA-Casa, INAIL
6	Bb	Edifici in via Marino Fuorigrotta	1959	Ex GESCAL
7	nB	Rione Cavalleggeri d'Aosta	1964	Ex GESCAL
8	nB	Rione Cavalleggeri d'Aosta GESCAL	1964	Ex GESCAL
9	nB	Rione Cavalleggeri d'Aosta ex INCIS	1957	ex INCIS
10	nB	Rione Cav.d'Aosta INAc(Case a torre-v.campgna schedaMIC)	1956	INA-Casa
11	nB	Cavalleggeri d'Aosta ex case minime	1979-96	-

TESSUTI PIANIFICATI NOVECENTESCHI CON PIÙ DI 70 ANNI

ID	ZONA	DENOMINAZIONE	ANNO	ENTE
12	Ba, Bb	Rione in via Consalvo a Fuorigrotta	1947-49	Genio Civile
13	Ba, Bb	Villaggio Lauro, Fuorigrotta	1956-59	-
14	Ba, Bb	Rione Duca d'Aosta a Fuorigrotta	1947-48	IACP
15	Bb	Edifici in via Cariteo, Fuorigrotta	1955-58	INCIS
16	Bb	Rione Leopardi a Fuorigrotta	1948-56	IACP
17	Ba	Rione Lepanto a Fuorigrotta	1948-57	Genio Civile
18	Ba	Edifici in viale Augusto a Fuorigrotta	1951-57	INCIS
19	Ba	Rione Giulio Cesare a Fuorigrotta	1952-54	IACP
20	Bb	Edifici in viale Augusto a Fuorigrotta	1950	IACP
21	Ba	Rione viale Augusto a Fuorigrotta	1949-50	Genio Civile
22	nB	Case popolari in via Campegna	1952-54	Genio Civile
23	nB	Rione Cavalleggeri d'Aosta	1954-56	INA-Casa
24	nB	Rione Cavalleggeri d'Aosta Cons.Ed.Part.	1952-67	Consorzio Edilizio Partenopeo
25	nB	Rione Cavalleggeri d'Aosta Case Municipali	1953-55	Case Municipali ST
26	nB	Rione Cavalleggeri d'Aosta INA-Casa	1952-67	INA-Casa
27	nB	Rione Cavalleggeri d'Aosta - ex ISES	1949	ERP ex ISES

TESSUTI PIANIFICATI NOVECENTESCHI CON PIÙ DI 70 ANNI - ANTE 1943

ID	ZONA	DENOMINAZIONE	ANNO	ENTE
28	Ba	Rione Duca d'Aosta a Fuorigrotta	1913-39	IACP
29	Ba	Rione Miraglia	1928-30	IACP
30	Ba	Rione Nicola Amore	1939-41	IACP
31	A	Rione Cocchia	1927-32	ICP Regione Cumana

11. SOCCAVO

TESSUTI PIANIFICATI NOVECENTESCHI

ID	ZONA	DENOMINAZ.	ANNO	ENTE
1	Bb	PSER Soccavo, A1	1981	PSER
2	Bb	PSER Soccavo, A3 + a	1981	PSER
3	Bb	PSER Soccavo, A2	1981	PSER
4	A, Bb	PSER Soccavo, D + d	1981	PSER
5	A	PSER Soccavo, E	1981	PSER
6	Bb	PSER Soccavo, B + b	1981	PSER
7	A	PSER Soccavo, C	1981	PSER

(*) Ricade in due quartieri limitrofi

TESSUTI PIANIFICATI NOVECENTESCHI

ID	ZONA	DENOMINAZ.	ANNO	ENTE
8	Ba, Bb	CEP Traiano (*)	1957-72	IACP, INA-Casa, INCIS, UNRRA-CASA, Ris
9	Ba, Fe	INA-Casa Soccavo-Canzanella (*)	1957-63	INA-Casa

12. PIANURA

TESSUTI PIANIFICATI NOVECENTESCHI

ID	ZONA	DENOMINAZ.	ANNO	ENTE
1	A, Bb	PSER Pianura, B + D + E + F + a + b + c + d + e	1981	PSER
2	A, Bb	PSER Pianura, H + N	1981	PSER
3	A, Bb	PSER Pianura, P + M + I	1981	PSER
4	A, Bb	PSER Pianura, L + g	1981	PSER
5	A, Bb	PSER Pianura, G + g	1981	PSER
6	Bb	PSER Pianura, C + g	1981	PSER
7	Bb	PSER Pianura, A1 + A2 + A3 + h	1981	PSER
8	Bb	PSER Pianura, A3 + i	1981	PSER

13. CHIAIANO

TESSUTI PIANIFICATI NOVECENTESCHI

ID	ZONA	DENOMINAZ.	ANNO	ENTE
1	Bb	PSER Chiaiano A + b + c	1981	PSER
2	Bb	Rione ex INCIS a Chiaiano	1956-61	ex INCIS

14. PISCINOLA

TESSUTI PIANIFICATI NOVECENTESCHI

ID	ZONA	DENOMINAZ.	ANNO	ENTE
1	Bb, Db	Comprensorio 167 Lotto H	1981	IACP, Cassa per il Mezzogiorno, Cooper.
2	Bb	PSER Piscinola Marianella B + C + a + b + c + d + e	1981	PSER
3	Bb	Rione INA-Casa a Marianella	1962-69	INA-Casa
4	A, Bb	PSER Piscinola Marianella P	1981	PSER
5	A, Bb	PSER Piscinola Marianella R + S + T	1981	PSER
6	Bb	PSER Piscinola Marianella N + D	1981	PSER
7	Bb	PSER Piscinola Marianella A + Q + f + g + h + i	1981	PSER
8	Bb	Comprensorio 167 lotto C	1974	IACP, Cassa per il Mezzogiorno, Cooper.
9	A, Bb	PSER Piscinola Marianella F + G + H + I + L + M + n + o + p	1981	PSER
10	Bb	Comprensorio 167 Lotti B	1981	IACP, Cassa per il Mezzogiorno, Cooper.
11	Bb	Edifici a Piscinola	1961	IACP
12	A, Bb	PSER Piscinola Marianella E	1981	PSER
13	Bb	Comprensorio 167 Lotti A (*)	1981	IACP
14	Bb	Comprensorio 167 X (*)	1967-69	IACP, Cassa per il Mezzogiorno, Cooper.

15. MIANO

TESSUTI PIANIFICATI NOVECENTESCHI

ID	ZONA	DENOMINAZ.	ANNO	ENTE
1	Bb	Rione don Guanella a Piscinola (*)	1963-74	IACP
2	Bb	Rione don Guanella a Piscinola	1963-74	IACP
3	Bb	Rione masseria Cardone a Secondigliano	1960-64	IACP
4	Bb	Comprensorio 167 X (*)	1967-69	IACP, Cassa per il Mezzogiorno, Cooper.
5	Bb	Comprensorio 167 Lotti A (*)	1981	IACP
6	A, Bb	PSER Miano G + H + b	1981	PSER

TESSUTI PIANIFICATI NOVECENTESCHI

ID	ZONA	DENOMINAZ.	ANNO	ENTE
7	A	PSER Miano D + F + E	1981	PSER
8	Bb	Pser Miano A + B + C + c (*)	1981	PSER
9	A, Bb	PSER Miano L + d	1981	PSER
10	Bb, Fb	PSER Miano I + e	1981	PSER
11	Ba, Bb	Unità di abitazione ai Ponti Rossi a Miano	1962-63	INA-Casa

TESSUTI PIANIFICATI NOVECENTESCHI CON PIÙ DI 70 ANNI

ID	ZONA	DENOMINAZIONE	ANNO	ENTE
12	Bb	Rione C.Gaetano a Miano-Piscinola s.t.	1952-61	Genio Civile

TESSUTI PIANIFICATI NOVECENTESCHI CON PIÙ DI 70 ANNI - ANTE 1943

ID	ZONA	DENOMINAZIONE	ANNO	ENTE
13	Bb	Rione San Tommaso d'Aquino	1941-42	IACP

16. SECONDIGLIANO

TESSUTI PIANIFICATI NOVECENTESCHI

ID	ZONA	DENOMINAZ.	ANNO	ENTE
1	Bb	PSER via Miano Agnano (N + a + b)	1981	PSER
2	Bb	PSER Secondigliano Censi A + B + c + a + d + e + f	1981	PSER
3	A, Bb	PSER Secondigliano Censi E + F + G + H + g + h + i	1981	PSER
4	Bb	Rione Berlingieri a Secondigliano	1957-60	Cassa per il Mezzogiorno
5	Bb	PSER Miano A + B + C + c (*)	1981	PSER

17. SCAMPIA

TESSUTI PIANIFICATI NOVECENTESCHI

ID	ZONA	DENOMINAZ.	ANNO	ENTE
1	Bb	Comprensorio 167 Lotto W	1977	IACP, Cassa per il Mezzogiorno, Cooper.
2	Bb	Comprensorio 167 Lotto U	1977	IACP, Cassa per il Mezzogiorno, Cooper.
3	Bb	Comprensorio 167 Lotto V	1988	IACP, Cassa per il Mezzogiorno, Cooper.
4	Bb, Fe	PSER Secondigliano 167 A + b + c + d + e	1981	PSER
5	Bb	Comprensorio 167 Lotto Q	1977	IACP, Cassa per il Mezzogiorno, Cooper.
6	Bb	Comprensorio 167 Lotto Q	1977	IACP, Cassa per il Mezzogiorno, Cooper.
7	Bb	Comprensorio 167 Lotto Q	1977	IACP, Cassa per il Mezzogiorno, Cooper.
8	Bb	PSER Secondigliano 167 B2	1981	PSER
9	Bb	Comprensorio 167 Lotti S	1981	IACP, Cassa per il Mezzogiorno, Cooper.
10	Bb	PSER Secondigliano 167 B3 + o + q	1981	PSER
11	Bb, Fe	Comprensorio 167 Lotti S	1981	IACP, Cassa per il Mezzogiorno, Cooper.
12	Bb	Comprensorio 167 Lotti S	1981	IACP, Cassa per il Mezzogiorno, Cooper.
13	Bb	Comprensorio 167 Lotto T	1980	IACP, Cassa per il Mezzogiorno, Cooper.
14	Bb	Comprensorio 167 Lotto T ex ISES	1970-71	IACP, Cassa per il Mezzogiorno, Cooper.
15	Bb	Comprensorio 167 lotto T ex ISES	1970-71	IACP, Cassa per il Mezzogiorno, Cooper.
16	Ba, Bb	Quartiere INA-Casa a Secondigliano	1957-62	INA-Casa
17	Bb	Comprensorio 167 Lotto G	1983	IACP, Cassa per il Mezzogiorno, Cooper.
18	Bb	PSER Secondigliano 167 B1	1981	PSER
19	Bb, Db	Comprensorio 167 Lotto L vele-M	1968	-
20	Bb	Comprensorio 167 Lotto Lbis	1968	-
21	Bb	Comprensorio 167 Lotto I	1967-74	IACP, Cassa per il Mezzogiorno, Cooper.
22	Bb	Comprensorio 167 Lotto Y	1966-74	IACP, Cassa per il Mezzogiorno, Cooper.
23	Bb	Rione don Guanella a Piscinola (*)	1963-74	IACP

(*) Ricade in due quartieri limitrofi

18. SAN PIETRO A PATIERNO

TESSUTI PIANIFICATI NOVECENTESCHI

ID	ZONA	DENOMINAZ.	ANNO	ENTE
1	Bb	PSER San Pietro a Patierno A + B + G + d + c	1981	PSER
2	Bb	PSER San Pietro a Patierno D + C +	1981	PSER
3	A, Bb	PSER San Pietro a Patierno E + F + a + p	1981	PSER
4	A, Bb	PSER San Pietro a Patierno H + I + L + M + N + P + Q + R + b	1981	PSER
5	A	PSER San Pietro a Patierno Qbis	1981	PSER
6	Bb	PSER Arpino A + B + C + c + d	1981	PSER
7	Bb	PSER Arpino H	1981	PSER
8	Bb	PSER Arpino F + G (*)	1981	PSER

19. PONTICELLI

TESSUTI PIANIFICATI NOVECENTESCHI

ID	ZONA	DENOMINAZ.	ANNO	ENTE
1	Bb	Rione ex INCIS	1968-81	ex INCIS
2	Bb	PSER Ponticelli 167 Stralci A, m2, m3	1981	PSER
3	Bb	PSER Ponticelli 167 Stralci B3, n1, n4	1981	PSER
4	Bb	PSER Ponticelli 167 Stralci, B1, B2, n2, n3	1981	PSER
5	Bb	PSER Ponticelli 167 G1, G2, m1	1981	PSER
6	Bb	PSER Ponticelli 167 Stralci, C3, c, d	1981	PSER
7	Bb	PSER Ponticelli 167 Stralci C1, C2, b	1981	PSER
8	Bb	PSER Ponticelli 167 Stralci F1, F2, e1, e2	1981	PSER
9	A, Bb, Ea	PSER comparto 9 Ponticelli Stralci E, a, b, c	1981	PSER
10	Bb	PSER comparto 9 Ponticelli Stralci A, B, C, i, m, o	1981	PSER
11	A, Bb	PSER comparto 9 Ponticelli Stralci F, G, H, I, L, M, N, g, h	1981	PSER
12	A	PSER comparto 9 Ponticelli Stralcio P	1981	PSER
13	A	PSER comparto 9 Ponticelli Stralcio D	1981	PSER
14	Bb, Strade	Unità di abitazione 167 Lotto N	1978-82	IACP
15	A, Bb, Strade	PSER Ponticelli 167 H1, H2, H3, H4, s1, s2, s3	1981	-
16	Bb	Unità di abitazione 167 Lotto F	1978-79	IACP
17	Bb, Strade	PSER Ponticelli 167 Stralci D1, D2, D3, E1, E2, E3, u1, u2, u (*)	1981	PSER

TESSUTI PIANIFICATI NOVECENTESCHI CON PIÙ DI 70 ANNI

ID	ZONA	DENOMINAZIONE	ANNO	ENTE
18	Bb	Rione De Gasperi	1952-54	Genio Civile
19	Ba, Bb	Quartiere INA-Casa a Ponticelli (*)	1951-56	INA-Casa, INCIS

20. BARRA

TESSUTI PIANIFICATI NOVECENTESCHI

ID	ZONA	DENOMINAZ.	ANNO	ENTE
1	Bb, Db	Rione Baronessa a S.Giovanni a Teduccio	1956	Genio Civile
2	A, Bb	PSER Barra F, G, H, I, L, a, b, c	1981	PSER
3	Bb	PSER Barra A, B, C, e	1981	PSER
4	Ba	Rione S. Rosa	1957-63	IACP
5	Bb, Strade	PSER Ponticelli 167 stralci D1, D2, D3, E1, E2, E3, u1, u2, u (*)	1981	PSER
6	A, Bb	Rione Bisignano	1959-67	IACP Provincia Napoli

TESSUTI PIANIFICATI NOVECENTESCHI

ID	ZONA	DENOMINAZ.	ANNO	ENTE
7	Bb	INA-Casa S. Nicandro	1957-58	INA-Casa
8	Bb, Strade	PSER San Giovanni-Villa A, B, b, c, d, e, f (*)	1981	PSER

TESSUTI PIANIFICATI NOVECENTESCHI CON PIÙ DI 70 ANNI

ID	ZONA	DENOMINAZIONE	ANNO	ENTE
9	Ba	Rione Cavour	1947-48	IACP
10	Ba, Bb	Rione INA-Casa	1951-52	INA-Casa
11	Ba, Bb	Rione D'Azeglio	1946-48	IACP
12	Ba, Bb	Quartiere INA-Casa a Ponticelli (*)	1951-56	INA-Casa, INCIS

21. SAN GIOVANNI A TEDUCCIO

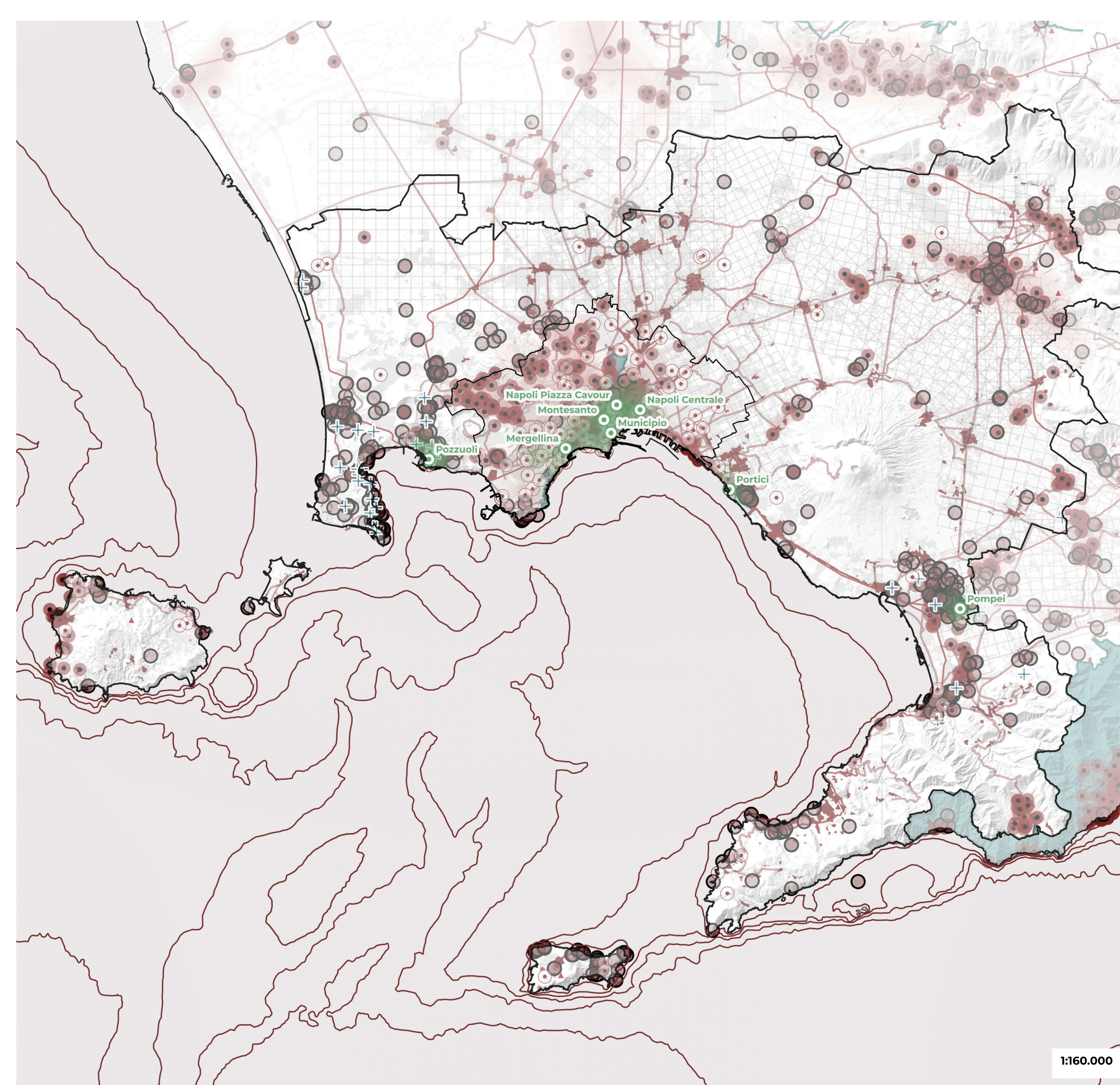
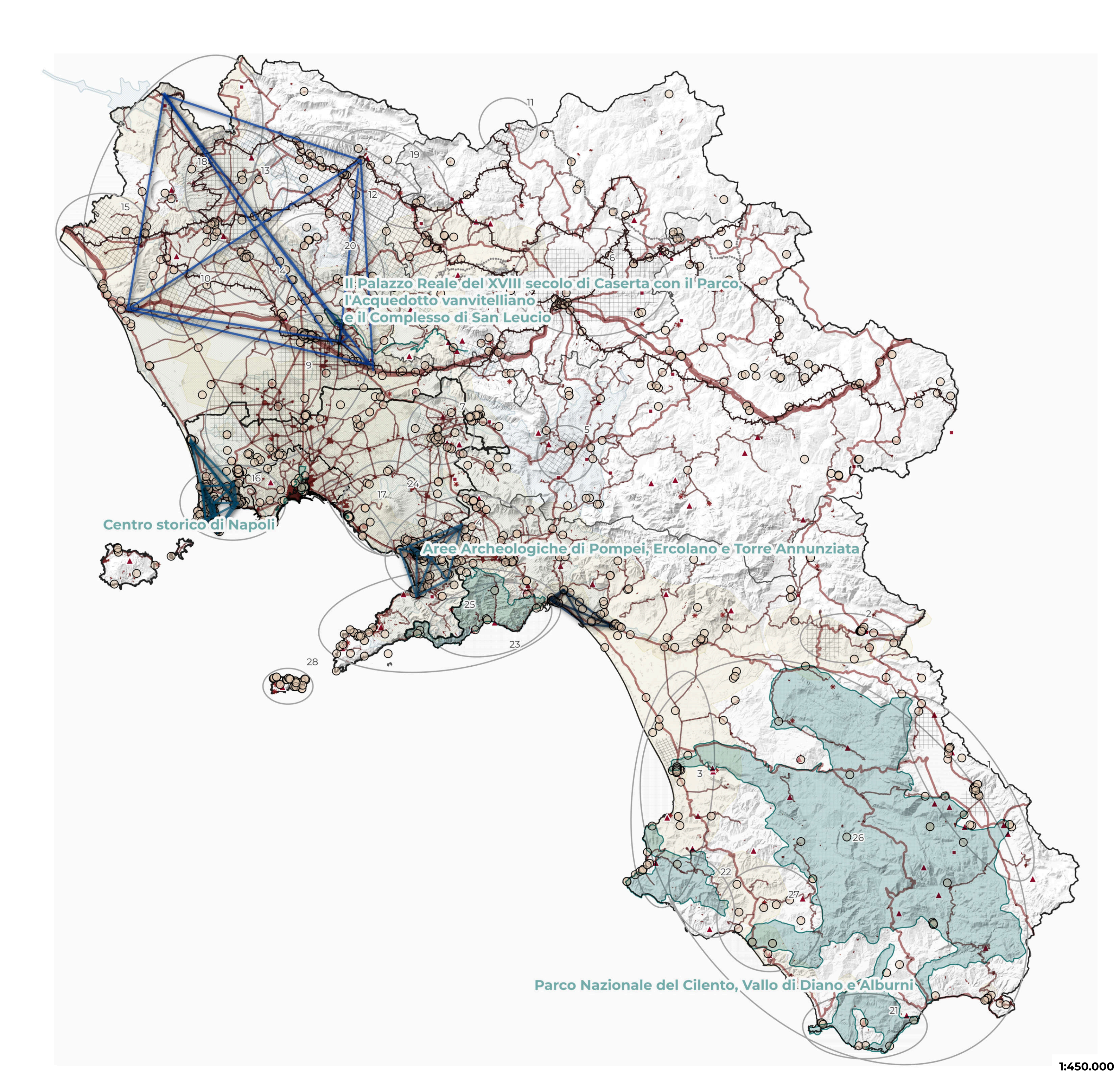
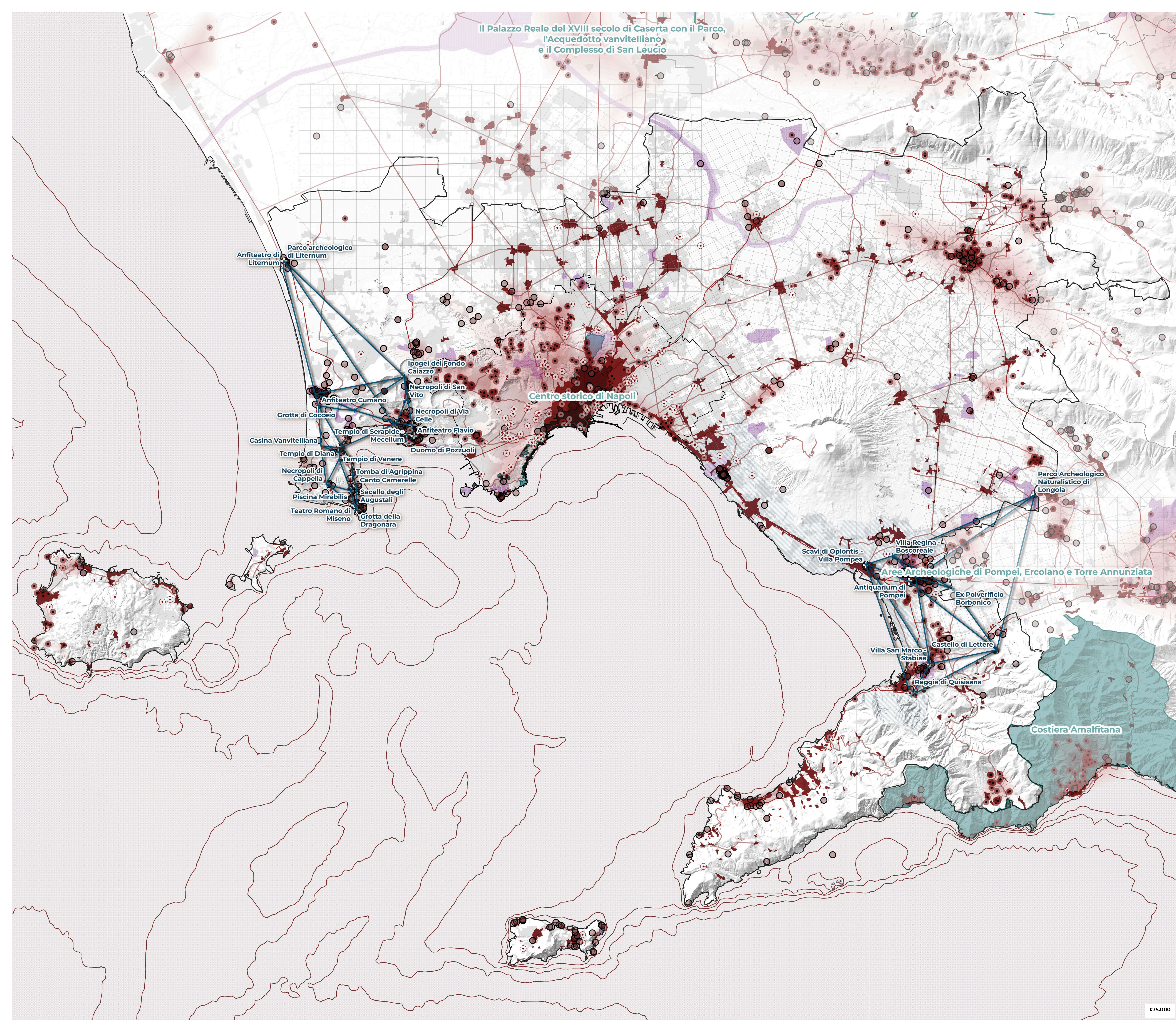
TESSUTI PIANIFICATI NOVECENTESCHI

ID	ZONA	DENOMINAZ.	ANNO	ENTE
1	Bb	PSER San Giovanni-Pazzigno H, I, t, u, v, w	1981	PSER
2	A, Bb	PSER San Giovanni-Pazzigno L, M	1981	PSER
3	A, Bb	PSER San Giovanni-Villa D, E, F, G, a	1981	PSER
4	Bb, Strade	PSER San Giovanni-Villa A, B, b, c, d, e, f (*)	1981	PSER

TESSUTI PIANIFICATI NOVECENTESCHI CON PIÙ DI 70 ANNI

ID	ZONA	DENOMINAZIONE	ANNO	ENTE
5	A, Bb	Rione Oberdan	1954-59	IACP
6	Ba	Quartiere Nuova Villa a S. Giovanni a Teduccio	1952-56	Genio Civile
7	A, Bb	Rione Colombo	1949-61	IACP

(*) Ricade in due quartieri limitrofi



DIARC
 Contratto tra Comune di Napoli e il Dipartimento di Architettura dell'Università degli Studi di Napoli Federico II

Servizio tecnico-scientifico specializzato di Supporto alla elaborazione di analisi, mappie cartografiche e report analitici per la redazione di varianti alla vigente strumentazione urbanistica comunale e per la redazione del Piano Urbanistico Comunale
 Dicembre 2023

Maria Rosaria Santangelo / Direttrice DIARC
 Anna Terracciano / Responsabile scientifico DIARC
 Gruppo di ricerca per il DIARC LINNA

TRANSIZIONE ECOLOGICA
Rischi e climate change, infrastrutture verdi e blu
 Cospirazione di rischio: Antonio Acciari, Emanuela
 Albi, espansione e gestione dell'emergenza
 Gruppo di ricerca: Giovanna Ferraraccio

Acque, venti meteorologici estremi e drenaggio urbano
 Monitoraggio e criticità della costa (Marechione
 esistenti) dalle infrastrutture verdi e blu (IGB)
 Gruppo di ricerca: Valeria Crapanzano (responsabile per gli
 aspetti tecnologici e ambientali), Ferdinando Di Martino
 (Responsabile per processi e tecnologie GIS base),
 Rosa Cafaro, Barbara Cardone, Maria Fabrizia Clemente,
 Vittorio Mingola, Enea Targui

Verde urbano e infrastrutture verdi e blu (IGB)
 Gruppo di ricerca: Antonio Acciari, Emanuela Cipolla
 (Responsabile per gli aspetti di pianificazione delle
 infrastrutture blu e verdi), Giuseppe Bruno, Silvana
 D'Ambrasi, Francesca Fiore, Chiara Mastroloni

MOBILITÀ SOSTENIBILE
Infrastrutture e servizi di mobilità, flussi origine-destinazione, prossimità sostenibile
 Coordinamento scientifico: Marianna Botte
 Gruppo di ricerca: Marianna Botte (Responsabile per gli
 aspetti tecnologici), Anna Limonchia, Francesco Stefano
 Sammarco

WELFARE URBANO
Cittadinanza, piano dei servizi, dotazioni urbane per nuove domande, riduzione dei divari sociali
 Coordinamento scientifico: Rosalinda De Toro, Enrico Formisano, Maria Federica Pallesino
 (Piani, programmi e progetti in atto)
 Gruppo di ricerca: Giovanna Ferraraccio
 Spazio pubblico, beni comuni e usi civici
 Gruppo di ricerca: Enrico Formisano (responsabile per gli
 aspetti urbanistici), Nicola Fiore, Brunna Vendemmia,
 Felicia Virgili

PROGETTI GUIDA E VISIONI STRATEGICHE
Qualità urbana, obiettivi e azioni per il futuro
 Coordinamento scientifico: Anna Terracciano

INQUADRAMENTI
 Inquadramento storico-operativo: Crista Calabritto, Francesca Caliendo, Giovanna Ferraraccio,
 Francesca Crapanzano, Sara Ricciardi, Francesco Stefano Sammarco

B.4. IL MODERNO ED IL CONTEMPORANEO
Conoscenza e trasmissione del patrimonio storico-architettonico del Novecento
Inquadramenti
B.4.1. Il sistema policentrico del territorio storico

B.4.1 IL SISTEMA POLICENTRICO DEL TERRITORIO STORICO
Legenda mappa scala Città Metropolitana di Napoli

Centuriazioni

- Abellinum (centuriazione 1)
- Ager campanus (centuriazione 2)
- Ager Campanus II (centuriazione 3)
- Acerre-Atella (centuriazione 4)
- Neapolis (centuriazione 5)
- Atella (centuriazione 6)
- Nola I/Abella (centuriazione 7)
- Nola II (centuriazione 8)
- Nola III (centuriazione 9)
- Nola IV-Sarnum (centuriazione 10)
- Nucerina I (centuriazione 11)
- Nucerina II (centuriazione 12)

Tracciati storici

- Rete stradale di epoca romana (fonte:PTR)
- Rete stradale storica (fonte:PTR)

Elementi storico-archeologico

- Beni Archeologici (fonte: Soprintendenza Nazionale Archeologica)
- Beni Archeologici (fonte: MIBACT)
- Concentrazione diffusa di beni (elaborazioni DIARC)

Beni storici extraurbani (fonte:PTR)

- Arch. Difensive
- Arch. Religiosa
- Arch. Residenziale
- Infrastrutture

Siti archeologici di grande rilievo (fonte: PTR)

- Campi Flegrei
- Pompei

Rete museale (elaborazioni DIARC)

- Campi Flegrei
- Grande Pompei

Area di emergenza

- Area Emergenze Archeologiche (fonte: PTM)
- Buffer zone Grande Pompei (fonte: PTM)
- Emergenza storico-architettoniche (fonte: Preliminare PPR)

Accessibilità

- Nodi di interscambio (fonte: openroute-service-elaborazioni DIARC)
- Isocrone Pedonali (fonte: openroute-service-elaborazioni DIARC)
- Distanza 5 min
- Distanza 10 min

Legenda mappa scala regionale

UNESCO (fonte: PTR)

- Aree UNESCO

Tracciati storici

- Tracciato Via Francigena (fonte: Preliminare PPR)
- Via Appia (fonte: MIBACT)

Rete museale (elaborazioni DIARC)

- Campi Flegrei

Mobilità pubblica

Isocrone del ferro (fonte: Chronotrains-elaborazioni DIARC)

- Distanza 1 h
- Distanza 2 h

Isocrone autobus (fonte: Chronotrains-elaborazioni DIARC)

- Distanza 30min
- Distanza 1h

Ambiti di paesaggio archeologici (fonte:PTR)

1. Agro centuriato Tegginense
2. Agro centuriato di Valcei
3. Chora Pastana
4. Agro centuriato di Pompei
5. Agro centuriato Avellinese
6. Agro centuriato Beneventano
7. Agro centuriato Nolano
8. Agro centuriato Caudino
9. Agro centuriato Capuano
10. Agro centuriato di Falerno
11. Agro centuriato di SÉPINO
12. Agro centuriato Telesino-Afflano
13. Agro centuriato Teanese
14. Agro centuriato Caleno
15. Agro centuriato Minturnese
16. Campi Flegrei
17. Ville Vesuviane
18. Sistemi di centri fortificati del Garigliano
19. Sistemi di centri fortificati del M. Terebantano
20. Sistemi di centri fortificati del M. Trebulani
21. Grotte preistoriche di costa leopodi
22. Crinali del Monte Stella
23. Valloni della Costiera Amalfitana
24. Corona Vesuviana
25. Costiera Amalfitana e Sorrentina
26. Cilento
27. Chora veina
28. Capri

Elementi di base (fonte: Cartografia Comune di Napoli, 2023)

- Limiti comunali
- Limiti provinciali
- Limiti regionali
- Urbanizzato
- Curve batimetriche
- Mare

Preliminare di PUC
 Piano Urbanistico Comunale

QUADRO CONOSCITIVO

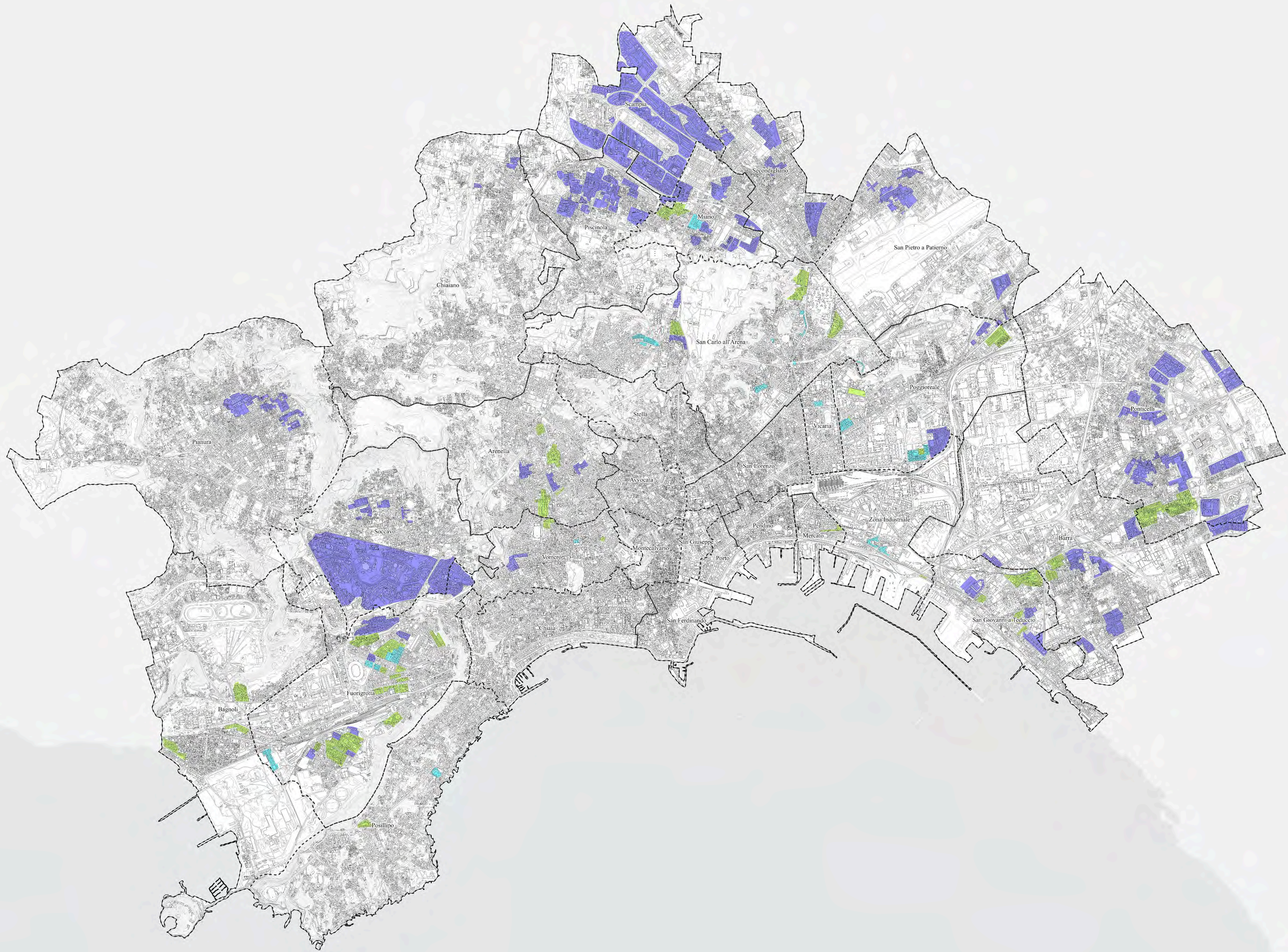
Data: maggio 2020
 Ufficio di Piano

Titolo elaborato:

Architetture realizzate
 dal 1945 ad oggi

Il dirigente del Servizio
 Pianificazione urbanistica generale ed attuativa
 arch. Andrea Ceusich

OS1 CRESCERE LA CITTÀ DELLA CITTADINANZA: FAVORIRE IL BENESSERE UMANO E IL BENESSERE AMBIENTALE E IL BENESSERE ECONOMICO E IL BENESSERE SOCIALE	OS2 TRAI IN CITTÀ LE ATTIVITÀ ECONOMICHE E SOCIALI PIÙ VANTAGEVOLI E LE ATTIVITÀ CULTURALI E RICERCHE	OS3 RISTRUTTURARE LA CITTÀ DELLA CITTADINANZA: FAVORIRE IL BENESSERE UMANO E IL BENESSERE AMBIENTALE E IL BENESSERE ECONOMICO E IL BENESSERE SOCIALE	OS4 RISTRUTTURARE LA CITTÀ DELLA CITTADINANZA: FAVORIRE IL BENESSERE UMANO E IL BENESSERE AMBIENTALE E IL BENESSERE ECONOMICO E IL BENESSERE SOCIALE	OS5 RISTRUTTURARE LA CITTÀ DELLA CITTADINANZA: FAVORIRE IL BENESSERE UMANO E IL BENESSERE AMBIENTALE E IL BENESSERE ECONOMICO E IL BENESSERE SOCIALE
--	---	---	---	---



- Quartieri
- Tessuti pianificati novecenteschi
- Tessuti pianificati novecenteschi con più di 70 anni
- Tessuti pianificati novecenteschi con più di 70 anni - ante 1943
- Confini Comunali
- CTR Regione Campania

Allegato 4: Architetture realizzate dal 1945 ad oggi a Napoli ¹

PALAZZO DEI TELEFONI	1945 1946	Sedi del settore terziario	Camillo Guerra
CASE POPOLARI - RIONE CESARE BATTISTI	1945 1948	Edilizia residenziale pubblica	Luigi Cosenza
QUARTIERE SPERIMENTALE TORRE RANIERI	1945 1955	Edilizia residenziale pubblica	Luigi Cosenza
CLINICA MEDITERRANEA	1945	Strutture sanitarie	Sirio Giametta
RIONE GEMITO	1946 1948	Quartieri	Marcello Canino
VILLA FERRI	1946 1974	Abitazioni unifamiliari	Luigi Cosenza
RIONE D'AZEGLIO	1947 1948	Edilizia residenziale pubblica	Luigi Cosenza
CASE POPOLARI IN VIA CONSALVO	1947 1949	Edilizia residenziale pubblica	Luigi Cosenza
QUARTIERE RESIDENZIALE A BARRA - RIONE CAVOUR IACP	1947 1949	Edilizia residenziale pubblica	Francesco Di Salvo, Luciano Abenante, Gian Tristano Papale
CASE POPOLARI FUORIGROTTA	1947 1951	Edilizia residenziale pubblica	Luigi Cosenza
QUARTIERE RESIDENZIALE A BARRA - PARCO AZZURRO INA-CASA	1947 1954	Edilizia residenziale pubblica	Carlo Cocchia
CIRCOLO DELLA STAMPA	1948 1948	Edifici per attività assistenziali e spirituali	Luigi Cosenza, Marcello Canino
HOTEL VESUVIO	1948 1948	Strutture ricettive	Michele Platania
EDIFICIO RESIDENZIALE	1948 1954	Complessi residenziali	Francesco Di Salvo
STADIO COMUNALE SAN PAOLO	1948 1955	Attrezzature sportive	Carlo Cocchia
EDIFICI RESIDENZIALI, VIA MERGELLINA	1949 1950	Edilizia residenziale pubblica	Vittorio Amicarelli
RIONE MAZZINI	1949 1950	Edilizia residenziale pubblica	Luigi Cosenza
PALAZZO D'ANGOLO	1950 1953	Edifici per uffici	Marcello Canino
PALAZZO DELLA SME-ENEL	1950 1964	Grattacieli	Renato Avolio De Martino
PADIGLIONE DELL'AMERICA LATINA	1951 1952	Fiere	Michele Capobianco, Arrigo Marsiglia, Alfredo Sbriziolo
BANCA D'AMERICA E D'ITALIA	1951 1954	Istituti di credito e	Attilio Bernini

¹[Ricerca Opere - Censimento delle architetture italiane dal 1945 ad oggi](#)

		assicurativi	
RIONE STELLA POLARE	1951 1964	Edilizia residenziale pubblica	Carlo Cocchia
CASA DI CURA VILLA SOLE	1951 1964	Strutture sanitarie	Carlo Cocchia
VILLA CRESPI	1952 1955	Abitazioni unifamiliari	Davide Pacanowski
QUARTIERE NUOVA VILLA - SAN GIOVANNI A TEDUCCIO	1952 1956	Edilizia residenziale pubblica	Carlo Aymonino
EDIFICIO RESIDENZIALE, VIA TASSO	1953 1954	Complessi residenziali	Vittorio Amicarelli
CASA FERRI	1953 1954	Abitazioni unifamiliari	Vittorio Amicarelli
EDIFICI PER ABITAZIONI	1953 1955	Complessi residenziali	Marcello Angrisani
HOTEL MAJESTIC	1953 1958	Strutture ricettive	Gino Avena
VILLA TRENTAREMI	1954 1954	Abitazioni unifamiliari	Massimo Nunziata
GRATTACIELO DELLA SOCIETA' CATTOLICA ASSICURAZIONI	1954 1957	Grattacieli	Stefania Filo Speciale
STAZIONE F.S. NAPOLI CENTRALE	1954 1966	Edifici per i trasporti	Massimo Battaglini, Carlo Cocchia, Giulio De Luca, Pier Luigi Nervi, Luigi Piccinato, Giuseppe Vaccaro, Bruno Zevi
QUARTIERE INA-CASA LA LOGGETTA	1955 1958	Edilizia residenziale pubblica	Giulio De Luca
NUOVO OSPEDALE DOMENICO COTUGNO	1955 1958	Strutture sanitarie	Giulio De Luca
QUARTIERE INA-CASA SOCCA VO-CANZANELLA	1955 1962	Edilizia residenziale pubblica	Giulio Sterbini, Giulio de Luca, Mario Fiorentino, Delia Maione, Stefania Filo Speciale, Marcello Canino
FACOLTA' DI INGEGNERIA	1955 1980	Università - Campus	Luigi Cosenza
CASE CECA A LA LOGGETTA	1956 1958	Complessi residenziali	Studio BBPR
EDIFICIO RESIDENZIALE	1956 1958	Complessi residenziali	Michele Capobianco
CASE POPOLARI A SAN GIACOMO DEI CAPRI	1956 1959	Edilizia residenziale pubblica	Renato De Fusco
EDIFICIO DECINA A PARCO GRIFEO	1956 1960	Edilizia residenziale pubblica	Michele Capobianco

CASE A TORRE IN VIA CAMPEGNA	1957 1957	Edilizia residenziale pubblica	Mario Ridolfi
STABILIMENTO SIDER-COMIT	1957 1958	Edifici per attività produttive	Francesco Di Salvo
QUARTIERE INA-CASA A SECONDIGLIANO	1957 1962	Edilizia residenziale pubblica	Carlo Cocchia
QUARTIERE CEP TRAIANO	1957 1972	Edilizia residenziale pubblica	Marcello Canino
BANCO DI NAPOLI ALLO SPIRITO SANTO	1958 1972	Istituti di credito e assicurativi	Marcello Canino
HOTEL ROYAL	1959 1959	Strutture ricettive	Ferdinando Chiaromonte
CENTRO PRODUZIONE RAI	1959 1963	Sedi del settore terziario	Mario De Renzi, Renato Avolio De Martino
CASA SACCHI	1959 1964	Complessi residenziali	Luigi Cosenza
EX SEDE SIP	1959 1966	Sedi del settore terziario	Davide Pacanowski
VILLA MADERNA	1959	Abitazioni unifamiliari	Davide Pacanowski
CENTRO CONTABILE ELETTRONICO BANCO DI NAPOLI	1960 1961	Istituti di credito e assicurativi	Carlo Cocchia
CONDOMINIO PARCO MANZONI	1961 1965	Complessi residenziali	Stefano Paciello
PALAZZINA RESIDENZIALE	1962 1965	Abitazioni plurifamiliari	Luigi Casalini
VELE DI SCAMPIA	1962 1975	Edilizia residenziale pubblica	Francesco Di Salvo
HOTEL MEDITERRANEO	1963 1965	Strutture ricettive	Ferdinando Chiaromonte
NUOVO POLICLINICO	1963 1971	Strutture sanitarie	Carlo Cocchia
COMPLESSO PARROCCHIALE DEL SACRO CUORE AL FRULLONE	1963 1971	Edifici per il culto	Nicola Pagliara
SCUOLA SVIZZERA	1964 1967	Scuole	Dolf Schnebli
CASA MULTIFAMILIARE A POSILLIPO	1964 1970	Abitazioni plurifamiliari	Massimo Pica Ciamarra
NUOVA BORSA MERCI	1964 1971	Sedi del settore terziario	Michele Capobianco, Massimo Pica Ciamarra, Riccardo Dalisi

EDIFICIO RESIDENZIALE	1966 1968	Abitazioni plurifamiliari	Aldo Loris Rossi
CHIESA DI SANTA MARIA DI COSTANTINOPOLI	1967 1968	Edifici per il culto	Alberto Izzo
EDIFICIO DELLA FONTANA	1967 1972	Edifici polifunzionali	Enrica Scaramella
ALBERGO HIDEAWAY	1968 1968	Strutture ricettive	Uberto Siola, Luigi Piscioti
EDIFICIO RESIDENZIALE VIA ORAZIO	1968 1968	Complessi residenziali	Francesco Di Salvo
CASA WENNER	1968 1971	Abitazioni unifamiliari	Massimo Pica Ciamarra
EDIFICIO RESIDENZIALE, VIA PARTENOPE	1968 1971	Edifici polifunzionali	Filippo Alison
PALAZZO DELL'ISVEIMER	1969 1972	Edifici per uffici	Luigi Moretti
NUOVA FACOLTA' DI TEOLOGIA	1969 1974	Università - Campus	Alberto Izzo
CASA DEL PORTUALE	1969 1981	Sedi del settore terziario	Aldo Loris Rossi
NUOVO PALAZZO DI GIUSTIZIA	1971 1997	Palazzi di Giustizia e Tribunali	Michele Capobianco, Corrado Beguinot, Massimo Pica Ciamarra, Daniele Zagaria
TERMINAL CRICUMVESUVIANA	1972 1978	Edifici per i trasporti	Giulio De Luca
CENTRALE DI SOLLEVAMENTO AMAN	1973 1983	Impianti idrici, elettrici o idroelettrici	Nicola Pagliara
SCUOLA MEDIA AL RIONE TRAIANO	1974 1979	Scuole	Salvatore Bisogni
NUOVO IPOGEO COMUNALE POGGIOREALE	1974 1982	Cimiteri	Alfonso Beraglia, Gaetano Borrelli Rojo, Mario Bucchignani
PALAZZO PER UFFICI IN VIA FERRARIS	1977	Edifici per uffici	Enrico Guglielmo
HOTEL CONTINENTAL	1978 1983	Strutture ricettive	Alberto Izzo
LICEO SCIENTIFICO GALILEO GALILEI (EX LICEO ELIO VITTORINI)	1978 1983	Scuole	Michele Capobianco
COMPLESSO POLIFUNZIONALE SANTA MARIA DELLO	1978 1988	Interventi di	Massimo Rosi

SPLENDORE		recupero e trasformazione	
UNITA' URBANA E SERVIZI PIAZZA GRANDE	1979 1989	Complessi residenziali	Aldo Loris Rossi
TORRI RESIDENZIALI VIA STADERA	1980 1983	Edilizia residenziale pubblica	Antonio Lavaggi
PALAZZO PER UFFICI	1980 1983	Edifici per uffici	Antonio Lavaggi
RESTAURO PALAZZO CORIGLIANO e RICONVERSIONE IN ISTITUTO UNIVERSITARIO	1980 1987	Interventi di recupero e trasformazione	Ezio Bruno De Felice, Massimo Pica Ciamarra
CASERMA DEI VIGILI DEL FUOCO	1980 1989	Edifici militari e di pubblica sicurezza	Giulio De Luca
FACOLTA' DI ECONOMIA E COMMERCIO	1980 1997	Università - Campus	Michele Capobianco, Daniele Zagaria, Massimo Pica Ciamarra, Renato Raguzzino
MERCATINO RIONALE	1980 2000	Edifici per il commercio	Salvatore Bisogni
ISOLATO RESIDENZIALE (PSER-AR1)	1982 1987	Edilizia residenziale pubblica	Pietro Barucci
ABITAZIONI A NAPOLI - MARIANELLA	1982 1988	Edilizia residenziale pubblica	Franco Purini, Laura Thermes
CENTRO DIREZIONALE, NAPOLI	1982 1995	Centri direzionali	Kenzo Tange
ISOLATO RESIDENZIALE A MIANO - MIANELLA	1983 1986	Interventi di recupero e trasformazione	Costantino Dardi
EDIFICIO RESIDENZIALE VIA LEOPARDI	1983 1986	Complessi residenziali	Alberto Gatti, Diambra De Sanctis
ISOLATO RESIDENZIALE LA QUADRA A MIANO	1983 1986	Complessi residenziali	Michele Capobianco
SCUOLA MATERNA CONSORZIO EDINA A POGGIOREALE	1984 1988	Scuole	Salvatore Bisogni, Anna Buonaiuto
TORRE RESIDENZIALE	1984 1988	Abitazioni plurifamiliari	Riccardo Dalisi

SEDE OLIVETTI	1984 1988	Edifici per uffici	Renzo Piano
POLO TECNOLOGICO DEL CNR - ISTITUTO MOTORI	1984 1990	Centri di ricerca	Massimo Pica Ciamarra
EDIFICIO EDILRES	1984 1993	Edifici per uffici	Nicola Pagliara
EDIFICIO A CORTE	1985 1992	Abitazioni plurifamiliari	Sergio Stenti
CITTADELLA POSTALE	1985 1993	Sedi del settore terziario	Corrado Beguinot
COMPLESSO PER UFFICI ESEDRA	1986 1989	Edifici per uffici	Alberto Izzo, Camillo Gubitosi
EDIFICIO DELLE ASSICURAZIONI GENERALI	1986 1990	Istituti di credito e assicurativi	Marcello Angrisani
COMPLESSO PARROCCHIALE SAN CARLO BORROMEO	1986 1990	Edifici per il culto	Pierluigi Spadolini
SEDE IMI	1986 1992	Edifici per uffici	Alberto Izzo, Camillo Gubitosi
SEDE REGIONE CAMPANIA	1986 1992	Sedi di enti pubblici e istituzioni	Alberto Izzo, Camillo Gubitosi
TORRI GEMELLE ENEL	1986 1995	Grattacieli	Renato Avolio De Martino, Massimo Pica Ciamarra, Giulio De Luca
NUOVA PIAZZA DI FUORIGROTTA	1987 1990	Spazi pubblici	Massimo Pica Ciamarra
TORRI RESIDENZIALI	1987 1991	Complessi residenziali	Lorenzo Monardo
TORRI DEL BANCO DI NAPOLI	1987 1993	Grattacieli	Nicola Pagliara
TORRE PER UFFICI - LOTTO C6	1988 1992	Edifici per uffici	Michele Capobianco
TORRI GEMELLE	1988 1995	Grattacieli	Massimo Pica Ciamarra
CENTRO INTERNAZIONALE DI GENETICA	1988 2004	Centri di ricerca	Massimo Pica Ciamarra
RICOSTRUZIONE E RESTAURO URBANO A SAN PIETRO A PATIERNO	1988 2005	Interventi di recupero e trasformazione	Francesco Venezia
CENTRO COMMERCIALE SAN PAOLO	1989 2000	Edifici per il commercio	Massimo Pica Ciamarra
FACOLTÀ DI GIURISPRUDENZA	1990 1992	Università - Campus	Michele Cennamo

STAZIONE LINEA 1 MN PIAZZA VANVITELLI	1990 1993	Edifici per i trasporti	Michele Capobianco
STAZIONE SEPSA DI SOCCAVO	1990 1997	Edifici per i trasporti	Nicola Pagliara
RESIDENZE E PARCO URBANO A MARIANELLA	1991 1995	Complessi residenziali	Massimo Pica Ciamarra
STAZIONE SEPSA DI VIA PIAVE	1991	Edifici per i trasporti	Nicola Pagliara
CITTA' DELLA SCIENZA	1993 2003	Interventi di recupero e trasformazioni	Massimo Pica Ciamarra
RETTORATO E AULA MAGNA STORICA DELL'UNIVERSITÀ FEDERICO II	1995 1998	Università - Campus	Nicola Pagliara
VILLA COMUNALE	1997 1999	Parchi e Giardini	Alessandro Mendini
RESTAURO DEL TONDO DI CAPODIMONTE	1997 2003	Parchi e Giardini	Maria Luisa Margiotta
MAXICINEMA MED	1998 2003	Edifici per lo spettacolo	Antonio Costa, Giancarlo Scognamiglio
STAZIONE LINEA 1 MN SALVATOR ROSA	1999 2001	Edifici per i trasporti	Alessandro Mendini
STAZIONE LINEA1 MN PIAZZA CAVOUR	1999 2001	Edifici per i trasporti	Gae Aulenti
STAZIONE LINEA 1 MN QUATTRO GIORNATE	1999 2001	Edifici per i trasporti	Domenico Orlacchio
STAZIONE 1 MN PIAZZA DANTE	1999 2002	Edifici per i trasporti	Gae Aulenti
CENTRO COMMERCIALE AUCHAN	2002 2010	Edifici per il commercio	Massimo Pica Ciamarra
AULE E NUOVI SPAZI PER LA FACOLTA' DI FARMACIA	2002	Università - Campus	Carmine Colucci, Marco Colucci
RESTAURO PALAZZINA COSENZA, CENTRO FORMAZIONE PER MAESTRANZE EDILI	2003 2008	Scuole	Luigi Cosenza, Società di Ingegneria Od'A Officina d'Architettura
STAZIONE DI MONTESANTO	2003 2008	Edifici per i trasporti	Silvio D'Ascia
HOTEL PALAZZO ESEDRA - EX PALAZZO DEGLI UFFICI	2003 2011	Strutture ricettive	Luigi Casalini
MUSEO DEL CORPO UMANO-CORPOREA	2003 2017	Musei e Aree archeologiche	Massimo Pica Ciamarra
STAZIONE LINEA 1 MN MATERDEI	2003	Edifici per i trasporti	Alessandro Mendini

NUOVI INSEDIAMENTI UNIVERSITARI 'FEDERICO II' DI NAPOLI, FACOLTÀ DI INGEGNERIA NELL'AREA EX CIRIO	2004 2016	Università - Campus	Srl Ishimoto Europe, Francesco Scardaccione, Inc. Ishimoto Architectural & Engineering Firm
CHIESA DI SANT'ANIELLO A CAPONAPOLI	2009 2011	Edifici per il culto	Ugo Carughi
BRIN 69	2010 2016	Edifici per la promozione culturale	Marina Borrelli, Studio Vulcanica Architettura, Eduardo Borrelli, Aldo di Chio
PALAZZO FLOTTA LAURO	1964	Edifici per uffici	Antonio Scivittaro
STAZIONE LINEA1 MN UNIVERSITA'	2011	Edifici per i trasporti	Karim Rashid
STAZIONE LINEA 1 MN TOLEDO	2012	Edifici per i trasporti	Oscar Tusquets Blanca
STAZIONE LINEA1 MN GARIBALDI	2013	Edifici per i trasporti	Dominique Perrault