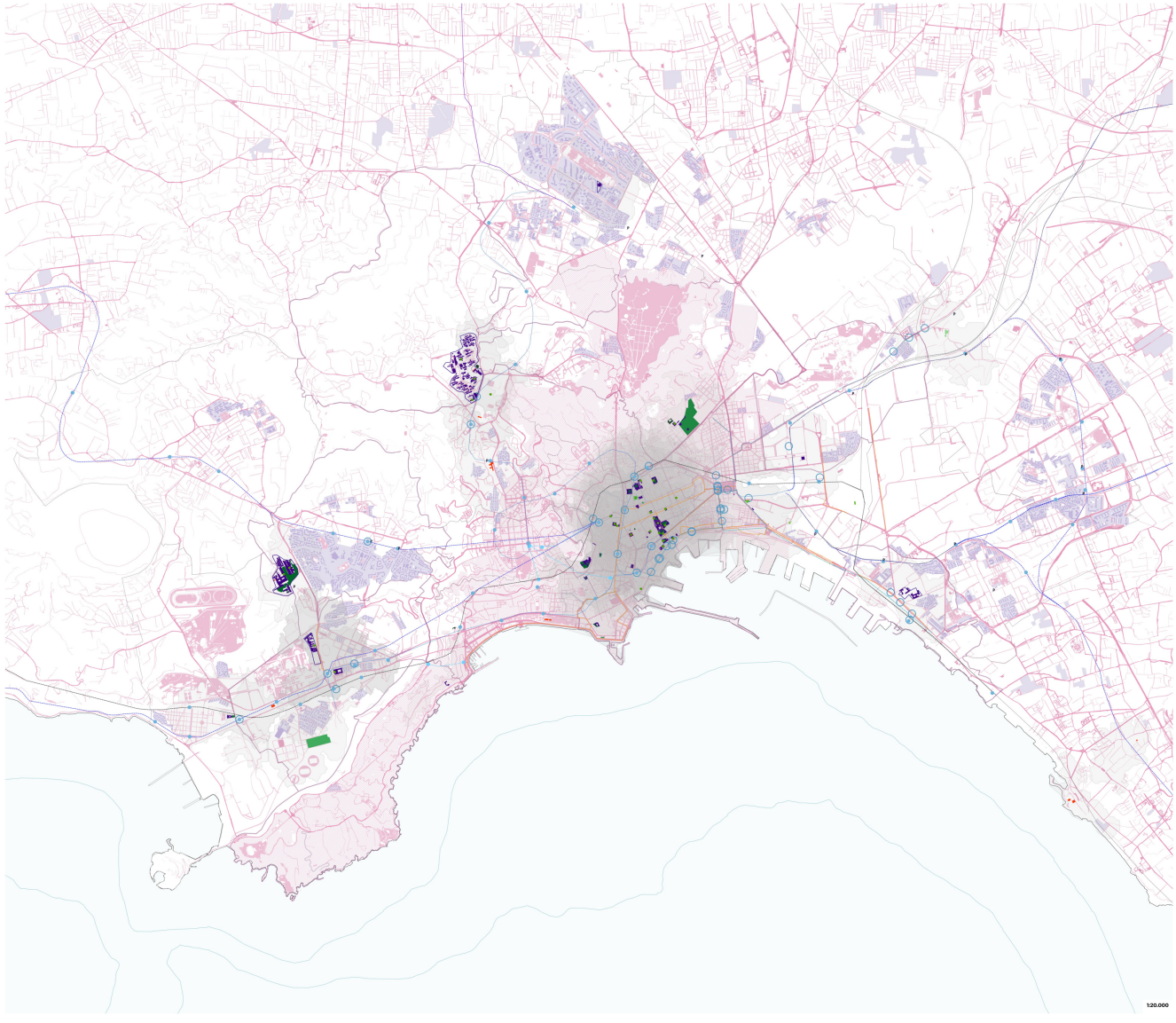

Elenco sedi universitarie

Accademia della moda IUAD - Sede centrale

Accademia di Belle Arti - Sede

Conservatorio San Pietro a Majella - Sede

Università degli Studi della Campania Luigi Vanvitelli
Dipartimento della Donna, del Bambino e di Chirurgia Generale e specialistica
Università degli Studi della Campania Luigi Vanvitelli
Dipartimento di Medicina di Precisione
Università degli Studi della Campania Luigi Vanvitelli
Dipartimento di Medicina Sperimentale
Università degli Studi della Campania Luigi Vanvitelli
Dipartimento di salute mentale e fisica e medicina preventiva
Università degli Studi della Campania Luigi Vanvitelli
Dipartimento di scienze mediche e chirurgiche avanzate
Università degli Studi della Campania Luigi Vanvitelli
Università degli Studi di Napoli L'Orientale
Università degli Studi di Napoli Federico II
Aule
Università degli Studi di Napoli Federico II
Dipartimento di Agraria
Università degli Studi di Napoli Federico II
Dipartimento di Architettura
Università degli Studi di Napoli Federico II
Dipartimento di Biologia
Università degli Studi di Napoli Federico II
Dipartimento di Biotecnologie
Università degli Studi di Napoli Federico II
Dipartimento di economia, management e istituzioni
Università degli Studi di Napoli Federico II
Dipartimento di Farmacia, Medicina molecolare e Biotecnologie Mediche
Università degli Studi di Napoli Federico II
Dipartimento di Fisica
Università degli Studi di Napoli Federico II
Dipartimento di Giurisprudenza
Università degli Studi di Napoli Federico II
Dipartimento di Giurisprudenza e uffici
Università degli Studi di Napoli Federico II
Dipartimento di Ingegneria
Università degli Studi di Napoli Federico II
Dipartimento di Ingegneria civile, edile, ambientale
Università degli Studi di Napoli Federico II
Dipartimento di strutture per l'ingegneria e l'architettura
Università degli Studi di Napoli Federico II
Dipartimento di ingegneria elettrica e delle tecnologie dell'informazione
Università degli Studi di Napoli Federico II
Dipartimento di Matematica e Applicazioni, Scienze Chimiche
Università degli Studi di Napoli Federico II
Dipartimento di Medicina Veterinaria e di Produzioni Animali
Università degli Studi di Napoli Federico II
Dipartimento di Scienze della Terra, dell'ambiente e delle Risorse
Università degli Studi di Napoli Federico II
Dipartimento di Biologia, Dipartimento di Fisica
Università degli Studi di Napoli Federico II
Dipartimento di Scienze Politiche
Università degli Studi di Napoli Federico II
Dipartimento di Scienze Sociali
Università degli Studi di Napoli Federico II
Dipartimento di strutture per l'ingegneria e l'architettura
Università degli Studi di Napoli Federico II
Dipartimento di Studi Umanistici
Università degli Studi di Napoli Federico II
Edificio Centrale e Biblioteca
Università degli Studi di Napoli Federico II
occupato da terzi sine titulo
Università degli Studi di Napoli Federico II
Palazzo degli uffici
Università degli Studi di Napoli Federico II
Scuola di Medicina e Chirurgia
Università degli Studi di Napoli Federico II
Servizi
Università degli Studi di Napoli L'Orientale
Dipartimento Asia, Africa e Mediterraneo
Università degli Studi di Napoli L'Orientale
Dipartimento di Scienze Umane e Sociali
Università degli Studi di Napoli L'Orientale
Dipartimento di Studi Letterari linguistici e comparati
Università degli Studi di Napoli L'Orientale
Uffici
Università degli Studi di Napoli Parthenope
Dipartimento di Giurisprudenza
Università degli Studi di Napoli Parthenope
Dipartimento di Ingegneria
Università degli Studi di Napoli Parthenope
Sede centrale
Università degli Studi di Napoli Parthenope
Uffici
Università degli Studi Suor Orsola Benincasa
Dipartimento di Scienze della Formazione, Psicologiche e della Comunicazione
Università degli Studi Suor Orsola Benincasa
Dipartimento di Scienze Giuridiche
Università degli Studi Suor Orsola Benincasa
Dipartimento di Scienze Umanistiche

Elenco centri di ricerca

Centro Regionale di Competenza in Biotecnologie Industriali-BioNetNet
CIRICE
Centro Interdipartimentale di Ricerca sull'Iconografia della Città Europea
CNR
Consiglio Nazionale delle Ricerche
CIRA
Consiglio per la ricerca in agricoltura e l'analisi dell'economia agraria
ENEA
Agenzia nazionale per le nuove tecnologie, l'energia e lo sviluppo economico sostenibile

ISTITUTO NAZIONALE FISICA NUCLEARE

ISTITUTO NAZIONALE GEOFISICA E VULCANOLOGIA INGV

ISTITUTO NAZIONALE TUMORI

Stazione Zoologica Anton Dohrn

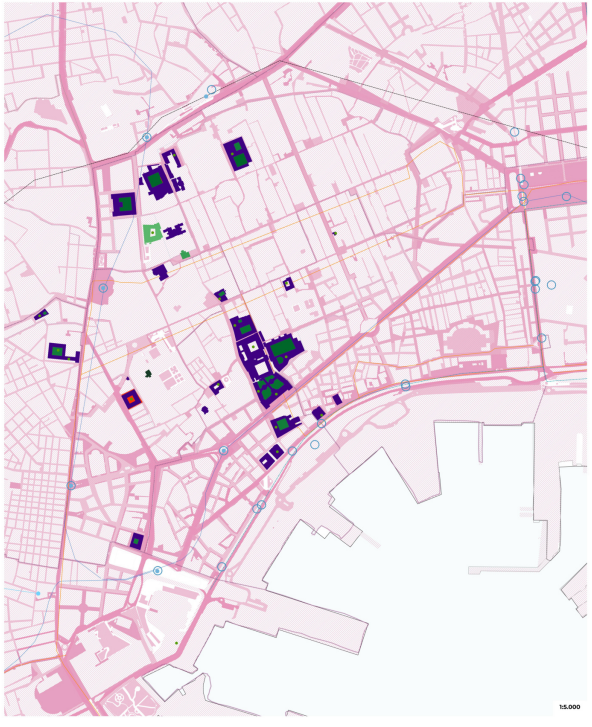

Sedi
(fonti: unina.it, unior.it, unisob.it, etc.)

- Accademia della moda IUAD
- Conservatorio San Pietro a Majella
- Accademia di Belle Arti
- Scuola Superiore Meridionale SSM
- Università degli Studi della Campania Luigi Vanvitelli
- Università degli Studi di Napoli Parthenope
- Università degli Studi Suor Orsola Benincasa
- Università degli Studi di Napoli L'Orientale
- Università degli Studi di Napoli Federico II
- Centri di ricerca

Attrezzature
(fonti: unina.it, unior.it, unisob.it, etc.)

- Biblioteche Universitarie

Attrezzature universitarie

- Archivio
- Attrezzature sportive
- Biblioteca
- Centri sportivi universitari
- Centro congressi
- Orto botanico
- Spazio aperto pavimentato
- Spazio aperto pavimentato o verde
- Spazio aperto verde
- Uffici e segreteria

Studentati universitari

- Non attivi
- Attivi

Stazioni in prossimità delle sedi
(fonte: elaborazioni DiARC)

- stazioni trasporto pubblico a 500m dalle sedi
- fermate tram a 500m dalle sedi

Mobilità

- Parcheggi di interscambio
- ZTL
- Tram urbano
- Stazioni_esistenti_napoli
- Rete ciclabile
- Rete regionale RFI
- Rete regionale RFI 3
- Metropolitana extraurbana esistente (tratto baiano)
- Metropolitana extraurbana esistente (tratti vesuviani)
- Metropolitana extraurbana esistente (LAN Linea Arcobaleno)
- Metropolitana extraurbana esistente (L2)
- Metropolitana esistente (L6)
- Metropolitana esistente (L1)
- Funicolare
- Fermata funicolare

Elementi di base
(fonte: Cartografia Comune di Napoli, 2023)

- Quartieri
- Quartieri con sedi universitarie
- Linea di costa
- Curve batimetriche
- Mare

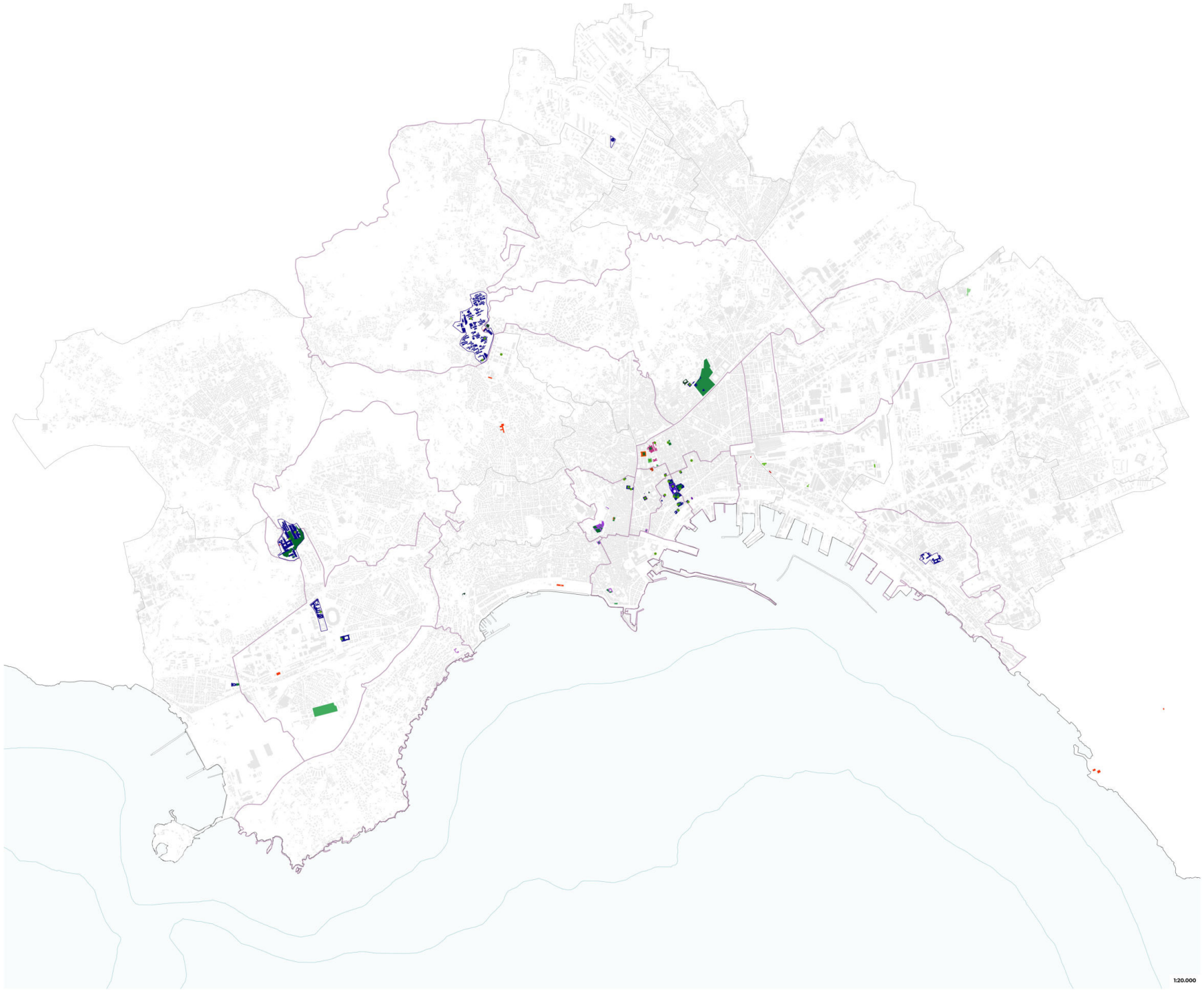

Contratto tra il Comune di Napoli e il Dipartimento di Architettura dell'Università degli Studi di Napoli "Federico II

Servizio tecnico-scientifico specialistico di "Supporto alla elaborazione di analisi, mappe, cartografie e report analitici, per la redazione di varianti alla vigente strumentazione urbanistica comunale e per la redazione del Piano Urbanistico Comunale"

Dicembre 2025

Maria Rosaria Santangelo / *Direttrice DIARC*
Anna Terracciano / *Responsabile scientifico DIARC*

Gruppo di ricerca per il DIARC UNINA

TRANSIZIONE ECOLOGICA
Rischi e climate change, Infrastrutture verdi e blu
Coordinamento scientifico: Antonio Acierno, Emanuela Coppola, Valeria D'Ambrosio

Rischi, esposizione e gestione dell'emergenza
Gruppo di ricerca: Giovanna Ferramosca

Acque, eventi meteorologici estremi e drenaggio urbano | Mare e dinamiche critiche della costa | Microclima urbano e inquinamento dell'aria | Criticità e valori ecosistemici delle infrastrutture verdi e blu (GBI)
Gruppo di ricerca: Valeria D'Ambrosio [Responsabile per gli aspetti tecnologici e ambientali], Ferdinando Di Martino [Responsabile per i processi e le tecnologie GIS-based], Rosa Cafaro, Barbara Cardone, Maria Fabrizia Clemente, Vittorio Miraglia, Enza Tersigni.

Verso una rete delle infrastrutture verdi e blu (GBI)
Gruppo di ricerca: Antonio Acierno, Emanuela Coppola [Responsabili per gli aspetti di pianificazione delle infrastrutture blu & verdi], Giuseppe Bruno, Silvana D'Ambrosio, Francesca Fiore, Chiara Mastronilli.

MOBILITÀ SOSTENIBILE
Infrastrutture e servizi di mobilità, flussi origine-destinazione, prossimità sostenibile
Coordinamento scientifico: Marilisa Botte

Gruppo di ricerca: Marilisa Botte [Responsabile per gli aspetti trasportistici], Anna Limmatola, Francesco Stefano Sammarco

WELFARE URBANO
Cittadinanza, piano dei servizi, dotazioni urbane per nuove domande, riduzione dei divari sociali
Coordinamento scientifico: Pasquale De Toro, Enrico Formato, Maria Federica Palestino

Piani, programmi e progetti in atto
Gruppo di ricerca: Giovanna Ferramosca

Spazio pubblico, beni comuni e usi civici
Gruppo di ricerca: Enrico Formato [Responsabile per gli aspetti urbanistici], Nicola Pierro, Bruna Vendemmia, Federica Vingelli.

Ruolo urbano dell'Università e della ricerca
Gruppo di ricerca: Greta Caliendo, Sara Riccardi

Verso una sostenibilità urbanistica: domande emergenti dei Quartieri
Gruppo di ricerca: Pasquale De Toro [Responsabile per gli aspetti di valutazione], Martina Bosone, Francesca Nocca.

Le scuole come hub di rigenerazione socio-ecologica
Gruppo di ricerca: Maria Federica Palestino [Responsabile per gli aspetti urbanistici] Stefano Cunto, Cristina Visconti

IL MODERNO e IL CONTEMPORANEO
Conoscenza e trasmissione di opere e manufatti del patrimonio storico-architettonico del Novecento
Coordinamento scientifico: Paola Ascione, Giovanni Menna, Lilia Pagano

L'architettura e l'urbanistica del moderno e del contemporaneo manufatti
Gruppo di ricerca: Paola Ascione [Responsabile per gli aspetti storici, costruttivi e ambientali del patrimonio del XX secolo], Giovanni Menna [Responsabile per gli aspetti storici del patrimonio del XX secolo], Greta Caliendo, Sara Riccardi

L'architettura e l'urbanistica del moderno e del contemporaneo relazioni
Gruppo di ricerca: Lilia Pagano [Responsabile per gli aspetti della progettazione architettonica e urbana], Orsola D'Alessandro, Paola Galante, Marilu Vaccaro

PROGETTI GUIDA E VISIONI STRATEGICHE
Ambiti strategico-operativi, obiettivi e azioni per il futuro della città
Coordinamento scientifico: Anna Terracciano

Inquadramenti
Gruppo di coordinamento tecnico-operativo: Greta Caliendo, Francesca Caliendo, Giovanna Ferramosca, Francesca Ghersani, Sara Riccardi, Francesco Stefano Sammarco

B.3 / WELFARE URBANO
Cittadinanza, servizi, dotazioni urbane per nuove domande, riduzione dei divari sociali

Ruolo urbano dell'Università e della ricerca

B.3.8.a Sedi e attrezzature universitarie e dei centri di ricerca

Sedi
(fonti: unina.it, unior.it, unisob.it, etc.)
- Accademia della moda IUAD
- Conservatorio San Pietro a Majella
- Accademia di Belle Arti
- Scuola Superiore Meridionale SSM
- Università degli Studi della Campania Luigi Vanvitelli
- Università degli Studi di Napoli Parthenope
- Università degli Studi Suor Orsola Benincasa
- Università degli Studi di Napoli L'Orientale
- Università degli Studi di Napoli Federico II
- Centri di ricerca

Attrezzature
(fonti: unina.it, unior.it, unisob.it, etc.)
- Biblioteche Universitarie

Attrezzature universitarie
- Archivio
- Attrezzature sportive
- Biblioteca
- Centri sportivi universitari
- Centro congressi
- Orto botanico
- Spazio aperto pavimentato
- Spazio aperto pavimentato e verde
- Spazio aperto verde
- Uffici e segreteria

Studentati universitari
- Non attivi
- Attivi

Elementi di base
(fonte: Cartografia Comune di Napoli, 2023)
- Quartieri
- Quartieri con sedi universitarie
- Linea di costa
- Curve batimetriche
- Mare

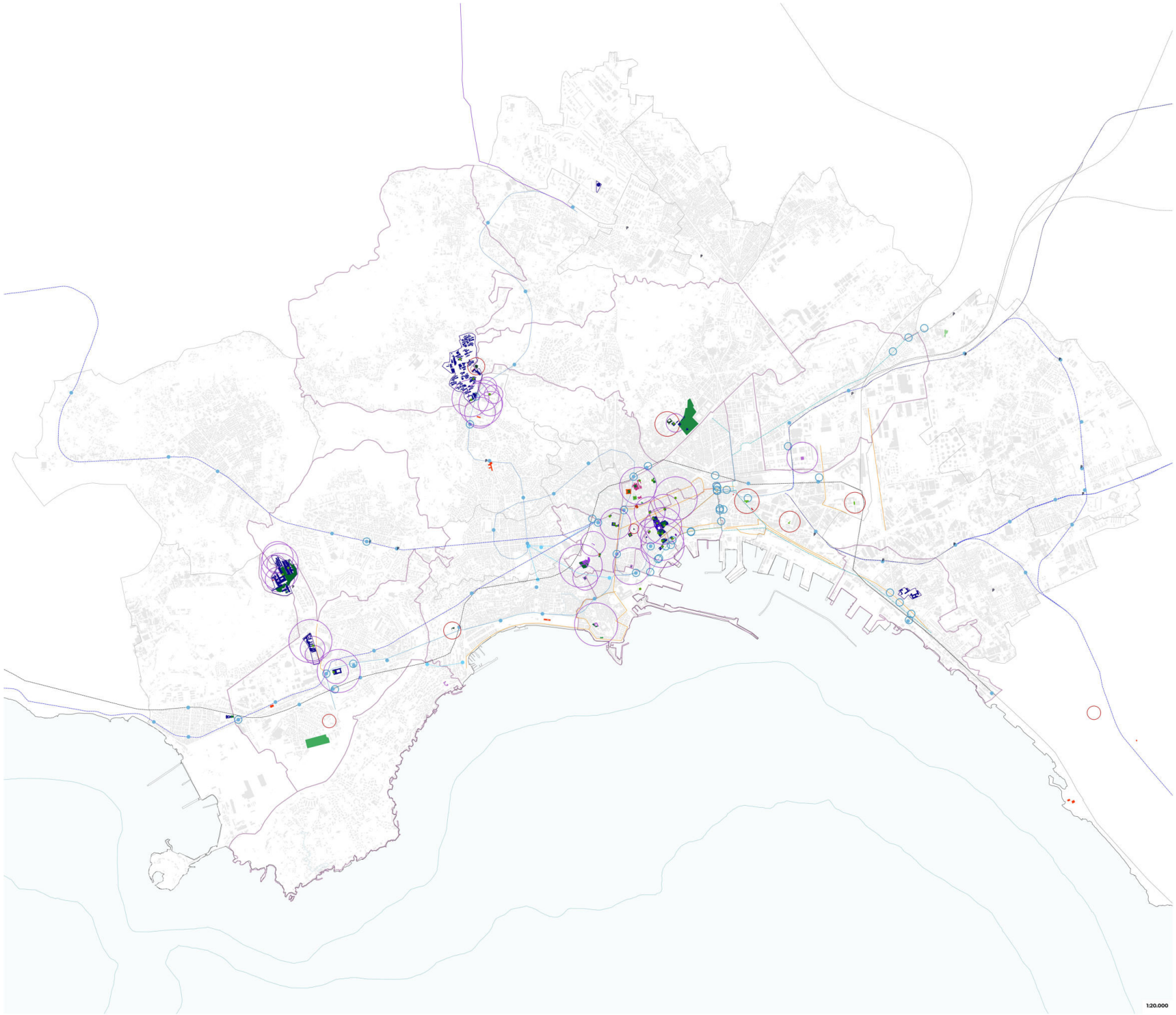

DiARC

Contratto tra il Comune di Napoli e il Dipartimento di Architettura dell'Università degli Studi di Napoli "Federico II"

Servizio tecnico-scientifico specialistico di "Supporto alla elaborazione di analisi, mappe, cartografie e report analitici, per la redazione di varianti alla vigente strumentazione urbanistica comunale e per la redazione del Piano Urbanistico Comunale"

Dicembre 2025

Maria Rosaria Santangelo / *Direttrice DiARC*
Anna Terracciano / *Responsabile scientifico DiARC*

Gruppo di ricerca per il DiARC UNINA

TRANSIZIONE ECOLOGICA
Rischi e climate change, Infrastrutture verdi e blu
Coordinamento scientifico: Antonio Acierno, Emanuela Coppola, Valeria D'Ambrosio

Rischi, esposizione e gestione dell'emergenza
Gruppo di ricerca: Giovanna Ferramosca

Acque, eventi meteorologici estremi e drenaggio urbano / Mare e dinamiche critiche della costa / Microclima urbano e inquinamento dell'aria / Criticità e valori ecosistemici delle infrastrutture verdi e blu (GBI)
Gruppo di ricerca: Valeria D'Ambrosio [Responsabile per gli aspetti tecnologici e ambientali], Ferdinando Di Martino [Responsabile per i processi e le tecnologie GIS-based], Rosa Cafaro, Barbara Cardone, Maria Fabrizia Clemente, Vittorio Miraglia, Erza Tersigni.

Verso una rete delle infrastrutture verdi e blu (GBI)
Gruppo di ricerca: Antonio Acierno, Emanuela Coppola [Responsabili per gli aspetti di pianificazione delle infrastrutture blu & verdi], Giuseppe Bruno, Silvana D'Ambrosio, Francesca Fiore, Chiara Mastronilli.

MOBILITÀ SOSTENIBILE
Infrastruttura e servizi di mobilità, flussi origine-destinazione, prossimità sostenibile
Coordinamento scientifico: Marilisa Botte

Gruppo di ricerca: Marilisa Botte [Responsabile per gli aspetti trasportistici], Anna Limmatola, Francesco Stefano Sammarco

WELFARE URBANO
Cittadinanza, piano dei servizi, dotazioni urbane per nuove domande, riduzione dei divari sociali
Coordinamento scientifico: Pasquale De Toro, Enrico Formato, Maria Federica Palestino

Piani, programmi e progetti in atto
Gruppo di ricerca: Giovanna Ferramosca

Spazio pubblico, beni comuni e usi civici
Gruppo di ricerca: Enrico Formato [Responsabile per gli aspetti urbanistici], Nicola Fierro, Bruna Vendemmia, Federica Vingelli.

Ruolo urbano dell'Università e della ricerca
Gruppo di ricerca: Greta Caliendo, Sara Riccardi

Verso una sostenibilità urbanistica: domande emergenti dei Quartieri
Gruppo di ricerca: Pasquale De Toro [Responsabile per gli aspetti di valutazione], Martina Bosone, Francesca Nocca.

Le scuole come hub di rigenerazione socio-ecologica
Gruppo di ricerca: Maria Federica Palestino [Responsabile per gli aspetti urbanistici] Stefano Cunto, Cristina Visconti

IL MODERNO e IL CONTEMPORANEO
Conoscenza e trasmissione di opere e manufatti del patrimonio storico-architettonico del Novecento
Coordinamento scientifico: Paola Ascione, Giovanni Menna, Lila Pagano

L'architettura e l'urbanistica del moderno e del contemporaneo manufatti
Gruppo di ricerca: Paola Ascione [Responsabile per gli aspetti storici, costruttivi e ambientali del patrimonio del XX secolo], Giovanni Menna [Responsabile per gli aspetti storici del patrimonio del XX secolo], Greta Caliendo, Sara Riccardi

L'architettura e l'urbanistica del moderno e del contemporaneo relazioni
Gruppo di ricerca: Lila Pagano [Responsabile per gli aspetti della progettazione architettonica e urbana], Orsola D'Alessandro, Paola Galante, Marilu Vaccaro

PROGETTI GUIDA E VISIONI STRATEGICHE
Ambiti strategico-operativi, obiettivi e azioni per il futuro della città
Coordinamento scientifico: Anna Terracciano

Inquadramenti
Gruppo di coordinamento tecnico-operativo: Greta Caliendo, Francesca Caliendo, Giovanna Ferramosca, Francesca Ghersani, Sara Riccardi, Francesco Stefano Sammarco

B.3 / WELFARE URBANO
Cittadinanza, servizi, dotazioni urbane per nuove domande, riduzione dei divari sociali

Ruolo urbano dell'Università e della ricerca

B.3.8.b Sedi studentati universitari

Sedi
(fonti: unina.it, unior.it, unisob.it, etc.)
- Accademia della moda IUAD
- Conservatorio San Pietro a Majella
- Accademia di Belle Arti
- Scuola Superiore Meridionale SSM
- Università degli Studi della Campania Luigi Vanvitelli
- Università degli Studi di Napoli Parthenope
- Università degli Studi Suor Orsola Benincasa
- Università degli Studi di Napoli L'Orientale
- Università degli Studi di Napoli Federico II

Numero studenti iscritti 2024-25
(fonte: MUR)
- 185 - 800
- 800 - 1300
- 1300 - 3300
- 3300 - 5000
- 5000 - 11000

- Centri di ricerca

Attrezzature
(fonti: unina.it, unior.it, unisob.it, etc.)
- Biblioteche Universitarie

Attrezzature universitarie
- Archivio
- Attrezzature sportive
- Biblioteca
- Centri sportivi universitari
- Centro congressi
- Orto botanico
- Spazio aperto pavimentato
- Spazio aperto pavimentato e verde
- Spazio aperto verde
- Uffici e segreteria

Studentati universitari
- Non attivi
- Attivi

Posti letto studentati universitari
- 0 - 60
- 60 - 90
- 90 - 110
- 110 - 180
- 180 - 500

Stazioni in prossimità delle sedi
(fonte: elaborazioni DiARC)
- stazioni trasporto pubblico a 500m dalle sedi
- fermate tram a 500m dalle sedi

Mobilità
- Parcheggi di interscambio
- ZTL
- Tram urbano
- Stazioni_esistenti_napoli
- Rete ciclabile
- Rete regionale RFI
- Rete regionale RFI 3
- Metropolitana extraurbana esistente (tratto baianese)
- Metropolitana extraurbana esistente (tratti vesuviani)
- Metropolitana extraurbana esistente (LAN-Linea Arcobaleno)
- Metropolitana extraurbana esistente (L2)
- Metropolitana esistente (L6)
- Metropolitana esistente (L1)
- Funicolare
- Fermata funicolare

Elementi di base
(fonte: Cartografia Comune di Napoli, 2023)
- Quartieri
- Quartieri con sedi universitarie
- Linea di costa
- Curve batimetriche
- Mare

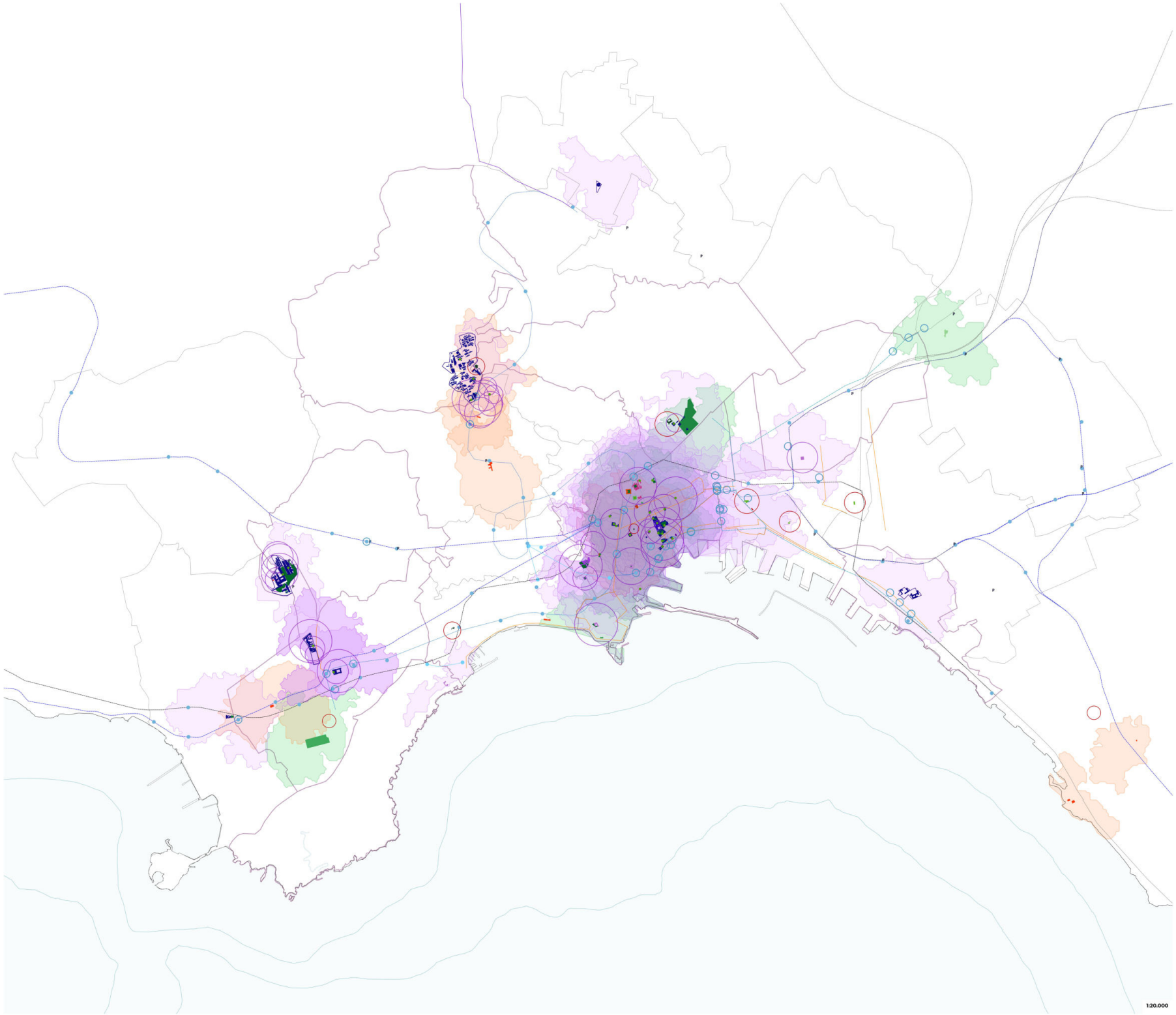

Contratto tra il Comune di Napoli e il Dipartimento di Architettura dell'Università degli Studi di Napoli "Federico II"

Servizio tecnico-scientifico specialistico di "Supporto alla elaborazione di analisi, mappe, cartografie e report analitici, per la redazione di varianti alla vigente strumentazione urbanistica comunale e per la redazione del Piano Urbanistico Comunale"

Dicembre 2025

Maria Rosaria Santangelo / *Direttrice DiARC*
Anna Terracciano / *Responsabile scientifico DiARC*

Gruppo di ricerca per il DiARC UNINA

TRANSIZIONE ECOLOGICA
Rischi e climate change, Infrastrutture verdi e blu
Coordinamento scientifico: Antonio Acierno, Emanuela Coppola, Valeria D'Ambrosio

Rischi, esposizione e gestione dell'emergenza
Gruppo di ricerca: Giovanna Ferramosca

Acque, eventi meteorologici estremi e drenaggio urbano / Maps e dinamiche critiche della costa / Microclima urbano e inquinamento dell'aria / Criticità e valori ecosistemici delle infrastrutture verdi e blu (GBI)
Gruppo di ricerca: Valeria D'Ambrosio [Responsabile per gli aspetti tecnologici e ambientali], Ferdinando Di Martino [Responsabile per i processi e le tecnologie GIS-based], Rosa Cafaro, Barbara Cardone, Maria Fabrizia Clemente, Vittorio Miraglia, Enza Tersigni.

Verso una rete delle infrastrutture verdi e blu (GBI)
Gruppo di ricerca: Antonio Acierno, Emanuela Coppola [Responsabili per gli aspetti di pianificazione delle infrastrutture blu & verdi], Giuseppe Bruno, Silvana D'Ambrosio, Francesca Fiore, Chiara Mastronilli.

MOBILITÀ SOSTENIBILE
Infrastruttura e servizi di mobilità, flussi origine-destinazione, prossimità sostenibile
Coordinamento scientifico: Marilisa Botte

Gruppo di ricerca: Marilisa Botte [Responsabile per gli aspetti trasportistici], Anna Limmatola, Francesco Stefano Sammarco

WELFARE URBANO
Cittadinanza, piano dei servizi, dotazioni urbane per nuove domande, riduzione dei divari sociali
Coordinamento scientifico: Pasquale De Toro, Enrico Formato, Maria Federica Palestino

Piani, programmi e progetti in atto
Gruppo di ricerca: Giovanna Ferramosca

Spazio pubblico, beni comuni e usi civici
Gruppo di ricerca: Enrico Formato [Responsabile per gli aspetti urbanistici], Nicola Pierro, Bruna Vendemmia, Federica Vingelli.

Ruolo urbano dell'Università e della ricerca
Gruppo di ricerca: Greta Caliendo, Sara Riccardi

Verso una sostenibilità urbanistica: domande emergenti dei Quartieri
Gruppo di ricerca: Pasquale De Toro [Responsabile per gli aspetti di valutazione], Martina Bosone, Francesca Rocco.

Le scuole come hub di rigenerazione socio-ecologica
Gruppo di ricerca: Maria Federica Palestino [Responsabile per gli aspetti urbanistici] Stefano Cunto, Cristina Visconti

IL MODERNO e IL CONTEMPORANEO
Conoscenza e trasmissione di opere e manufatti del patrimonio storico-architettonico del Novecento
Coordinamento scientifico: Paola Ascione, Giovanni Menna, Lilia Pagano

L'architettura e l'urbanistica del moderno e del contemporaneo manufatti
Gruppo di ricerca: Paola Ascione [Responsabile per gli aspetti storici, costruttivi e ambientali del patrimonio del XX secolo], Giovanni Menna [Responsabile per gli aspetti storici del patrimonio del XX secolo], Greta Caliendo, Sara Riccardi

L'architettura e l'urbanistica del moderno e del contemporaneo relazioni
Gruppo di ricerca: Lilia Pagano [Responsabile per gli aspetti della progettazione architettonica e urbana], Orsola D'Alessandro, Paola Galante, Marilu Vaccaro

PROGETTI GUIDA E VISIONI STRATEGICHE
Ambiti strategico-operativi, obiettivi e azioni per il futuro della città
Coordinamento scientifico: Anna Terracciano

- Inquadramenti
Gruppo di coordinamento tecnico-operativo: Greta Caliendo, Francesca Caliendo, Giovanna Ferramosca, Francesca Ghersani, Sara Riccardi, Francesco Stefano Sammarco

B.3 / WELFARE URBANO
Cittadinanza, servizi, dotazioni urbane per nuove domande, riduzione dei divari sociali

Ruolo urbano dell'Università e della ricerca

B.3.8.c Prossimità pedonale alle sedi e alle attrezzature universitarie e dei centri di ricerca

Sedi
(fonti: unina.it, unior.it, unisob.it, etc.)
- Accademia della moda IUAD
- Conservatorio San Pietro a Majella
- Accademia di Belle Arti
- Scuola Superiore Meridionale SSM
- Università degli Studi della Campania Luigi Vanvitelli
- Università degli Studi di Napoli Parthenope
- Università degli Studi Suor Orsola Benincasa
- Università degli Studi di Napoli L'Orientale
- Università degli Studi di Napoli Federico II

Numero studenti iscritti 2024-25
(fonte: MUR)
- 185 - 800
- 800 - 1300
- 1300 - 3300
- 3300 - 5000
- 5000 - 11000

- Centri di ricerca

Attrezzature
(fonti: unina.it, unior.it, unisob.it, etc.)
- Biblioteche Universitarie

Attrezzature universitarie
- Archivio
- Attrezzature sportive
- Biblioteca
- Centri sportivi universitari
- Centro congressi
- Orto botanico
- Spazio aperto pavimentato
- Spazio aperto pavimentato e verde
- Spazio aperto verde
- Uffici e segreteria

Studentati universitari
- Non attivi
- Attivi

Posti letto studentati universitari
- 0 - 60
- 60 - 90
- 90 - 110
- 110 - 180
- 180 - 500

Stazioni in prossimità delle sedi
(fonte: elaborazioni DiARC)
- stazioni trasporto pubblico a 500m dalle sedi
- fermate tram a 500m dalle sedi

Mobilità
- Parcheggi di interscambio
- ZTL
- Tram urbano
- Stazioni_esistenti_napoli
- Rete ciclabile
- Rete regionale RFI
- Rete regionale RFI 3
- Metropolitana extraurbana esistente (tratto baianese)
- Metropolitana extraurbana esistente (tratti vesuviani)
- Metropolitana extraurbana esistente (LAN-Linea Arcobaleno)
- Metropolitana extraurbana esistente (L2)
- Metropolitana esistente (L6)
- Metropolitana esistente (L1)
- Funicolare
- Fermata funicolare

Elementi di base
(fonte: Cartografia Comune di Napoli, 2023)
- Quartieri
- Quartieri con sedi universitarie
- Linea di costa
- Curve batimetriche
- Mare

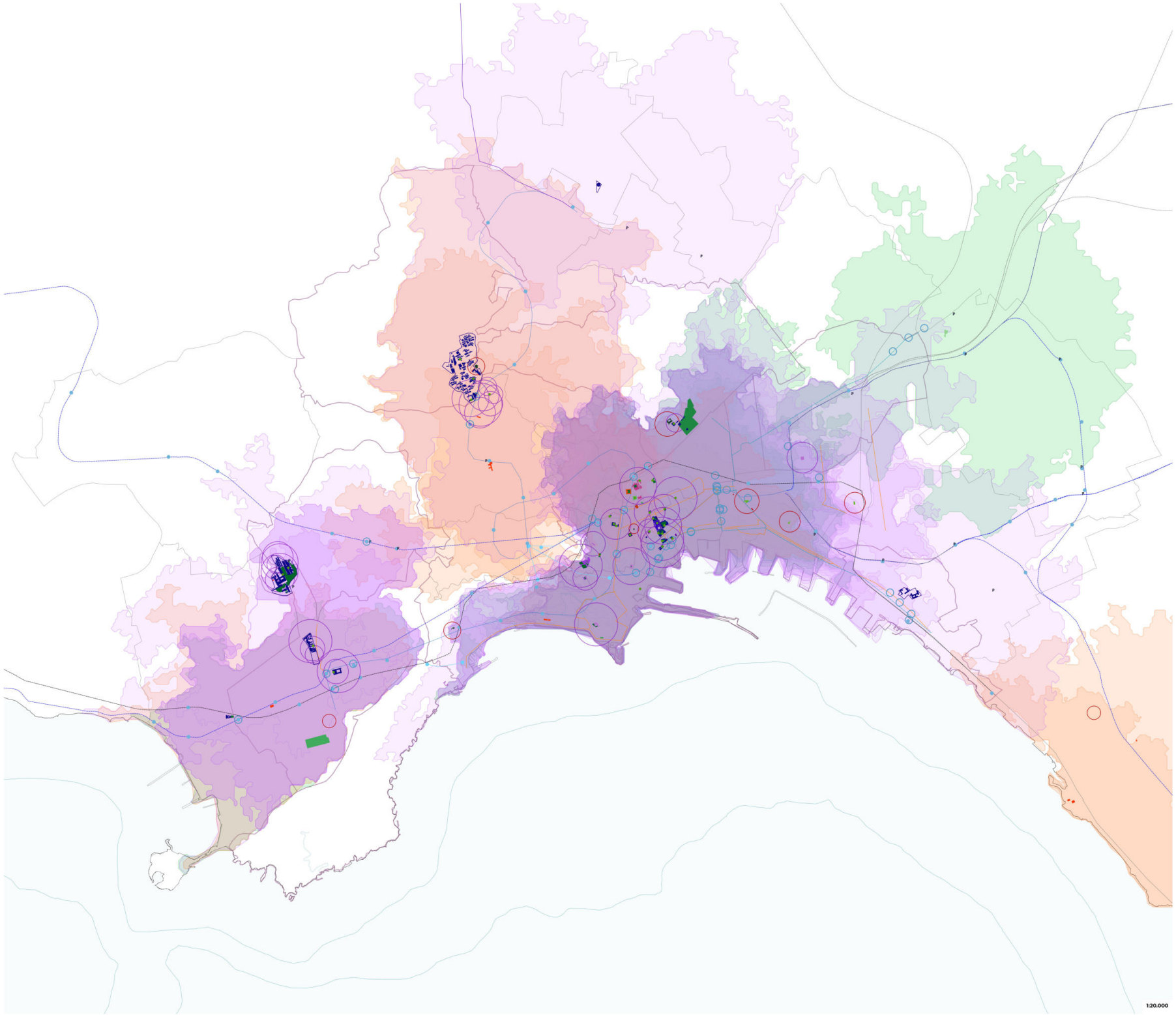

Contratto tra il Comune di Napoli e il Dipartimento di Architettura dell'Università degli Studi di Napoli "Federico II"

Servizio tecnico-scientifico specialistico di "Supporto alla elaborazione di analisi, mappe, cartografie e report analitici, per la redazione di varianti allo vigente strumentazione urbanistica comunale e per la redazione del Piano Urbanistico Comunale"

Dicembre 2025

Maria Rosaria Santangelo / *Direttrice DiARC*
Anna Terracciano / *Responsabile scientifico DiARC*

Gruppo di ricerca per il DiARC UNINA

TRANSIZIONE ECOLOGICA
Rischi e climate change, Infrastrutture verdi e blu
Coordinamento scientifico: Antonio Acierno, Emanuela Coppola, Valeria D'Ambrosio

Rischi, esposizione e gestione dell'emergenza
Gruppo di ricerca: Giovanna Ferramosca

Acque, eventi meteorologici estremi e drenaggio urbano / Mare e dinamiche critiche della costa / Microclima urbano e inquinamento dell'aria / Criticità e valori ecosistemici delle infrastrutture verdi e blu (GBI)
Gruppo di ricerca: Valeria D'Ambrosio [Responsabile per gli aspetti tecnologici e ambientali], Ferdinando Di Martino [Responsabile per i processi e le tecnologie GIS-based], Rosa Cantaro, Barbara Cardone, Maria Fabrizia Clemente, Vittorio Miraglia, Enza Tersigni.

Verso una rete delle infrastrutture verdi e blu (GBI)
Gruppo di ricerca: Antonio Acierno, Emanuela Coppola [Responsabili per gli aspetti di pianificazione delle infrastrutture blu e verdi], Giuseppe Bruno, Silvana D'Ambrosio, Francesca Foia, Chiara Mastrorilli.

MOBILITÀ SOSTENIBILE
Infrastrutture e servizi di mobilità, flussi origine-destinazione, prossimità sostenibile
Coordinamento scientifico: Marilisa Botte

Gruppo di ricerca: Marilisa Botte [Responsabile per gli aspetti trasportistici], Anna Limmiatola, Francesco Stefano Sammarco

WELFARE URBANO
Cittadinanza, piano dei servizi, dotazioni urbane per nuove domande, riduzione dei divari sociali
Coordinamento scientifico: Pasquale De Toro, Enrico Formato, Maria Federica Palestino

Piani, programmi e progetti in atto
Gruppo di ricerca: Giovanna Ferramosca

Spazio pubblico, beni comuni e usi civici
Gruppo di ricerca: Enrico Formato [Responsabile per gli aspetti urbanistici], Nicola Fiero, Bruna Vendemmia, Federica Vingelli.

Ruolo urbano dell'Università e della ricerca
Gruppo di ricerca: Greta Caliendo, Sara Riccardi

Verso una sostenibilità urbanistica: domande emergenti dei Quartieri
Gruppo di ricerca: Pasquale De Toro [Responsabile per gli aspetti di valutazione], Martina Bosone, Francesca Rocca.

Le scuole come hub di rigenerazione socio-ecologica
Gruppo di ricerca: Maria Federica Palestino [Responsabile per gli aspetti urbanistici] Stefano Cuntò, Cristina Visconti

IL MODERNO e IL CONTEMPORANEO
Conoscenza e trasmissione di opere e manufatti del patrimonio storico-architettonico del Novecento
Coordinamento scientifico: Paola Aiello, Giovanni Menna, Lilia Pagano

L'architettura e l'urbanistica del moderno e del contemporaneo: manufatti
Gruppo di ricerca: Paola Aiello [Responsabile per gli aspetti storici, tecnologici e ambientali del patrimonio del XX secolo], Giovanni Menna [Responsabile per gli aspetti storici del patrimonio del XX secolo], Greta Caliendo, Sara Riccardi

L'architettura e l'urbanistica del moderno e del contemporaneo: relazioni
Gruppo di ricerca: Lilia Pagano [Responsabile per gli aspetti della progettazione architettonica e urbana], Orsola D'Alessandro, Paola Galante, Marilu Vaccaro

PROGETTI GUIDA E VISIONI STRATEGICHE
Ambiti strategico-operativi, obiettivi e azioni per il futuro della città
Coordinamento scientifico: Anna Terracciano

Inquadramenti
Gruppo di coordinamento tecnico-operativo: Greta Caliendo, Francesca Caliendo, Giovanna Ferramosca, Giovanna Mersiani, Sara Riccardi, Francesco Stefano Sammarco

B.3 / WELFARE URBANO
Cittadinanza, servizi, dotazioni urbane per nuove domande, riduzione dei divari sociali

Ruolo urbano dell'Università e della ricerca

B.3.8.d Prossimità ciclabile alle sedi e alle attrezzature universitarie e dei centri di ricerca

Sedi
(fonti: unina.it, unior.it, unisob.it, etc.)
- Accademia della moda IUAD
- Conservatorio San Pietro a Majella
- Accademia di Belle Arti
- Scuola Superiore Meridionale SSM
- Università degli Studi della Campania Luigi Vanvitelli
- Università degli Studi di Napoli Parthenope
- Università degli Studi Suor Orsola Benincasa
- Università degli Studi di Napoli L'Orientale
- Università degli Studi di Napoli Federico II

Numero studenti iscritti 2024-25
(fonte: MUR)
- 185 - 800
- 800 - 1300
- 1300 - 3300
- 3300 - 5000
- 5000 - 11000

- Centri di ricerca

Attrezzature
(fonti: unina.it, unior.it, unisob.it, etc.)
- Biblioteche Universitarie

Attrezzature universitarie
- Archivio
- Attrezzature sportive
- Biblioteca
- Centri sportivi universitari
- Centro congressi
- Orto botanico
- Spazio aperto pavimentato
- Spazio aperto pavimentato e verde
- Spazio aperto verde
- Uffici e segreteria

Studentati universitari
- Non attivi
- Attivi

Posti letto studentati universitari
- 0 - 60
- 60 - 90
- 90 - 110
- 110 - 180
- 180 - 500

Accessibilità
(fonte: elaborazioni DiARC)
- Isocrona bici 15' dalle sedi universitarie
- Isocrona bici 15' dai centri di ricerca
- Isocrona bici 15' dalle attrezzature universitarie

Stazioni in prossimità delle sedi
(fonte: elaborazioni DiARC)
- stazioni trasporto pubblico a 500m dalle sedi
- fermate tram a 500m dalle sedi

Mobilità
- Parcheggi di interscambio
- ZTL
- Tram urbano
- Stazioni_esistenti_napoli
- Rete ciclabile
- Rete regionale RFI
- Rete regionale RFI 3
- Metropolitana extraurbana esistente (tratto baianese)
- Metropolitana extraurbana esistente (tratti vesuviani)
- Metropolitana extraurbana esistente (LAN-Linea Arcobaleno)
- Metropolitana extraurbana esistente (L2)
- Metropolitana esistente (L6)
- Metropolitana esistente (L1)
- Funicolare
- Fermata funicolare

Elementi di base
(fonte: Cartografia Comune di Napoli, 2023)
- Quartieri
- Quartieri con sedi universitarie
- Linea di costa
- Curve batimetriche
- Mare

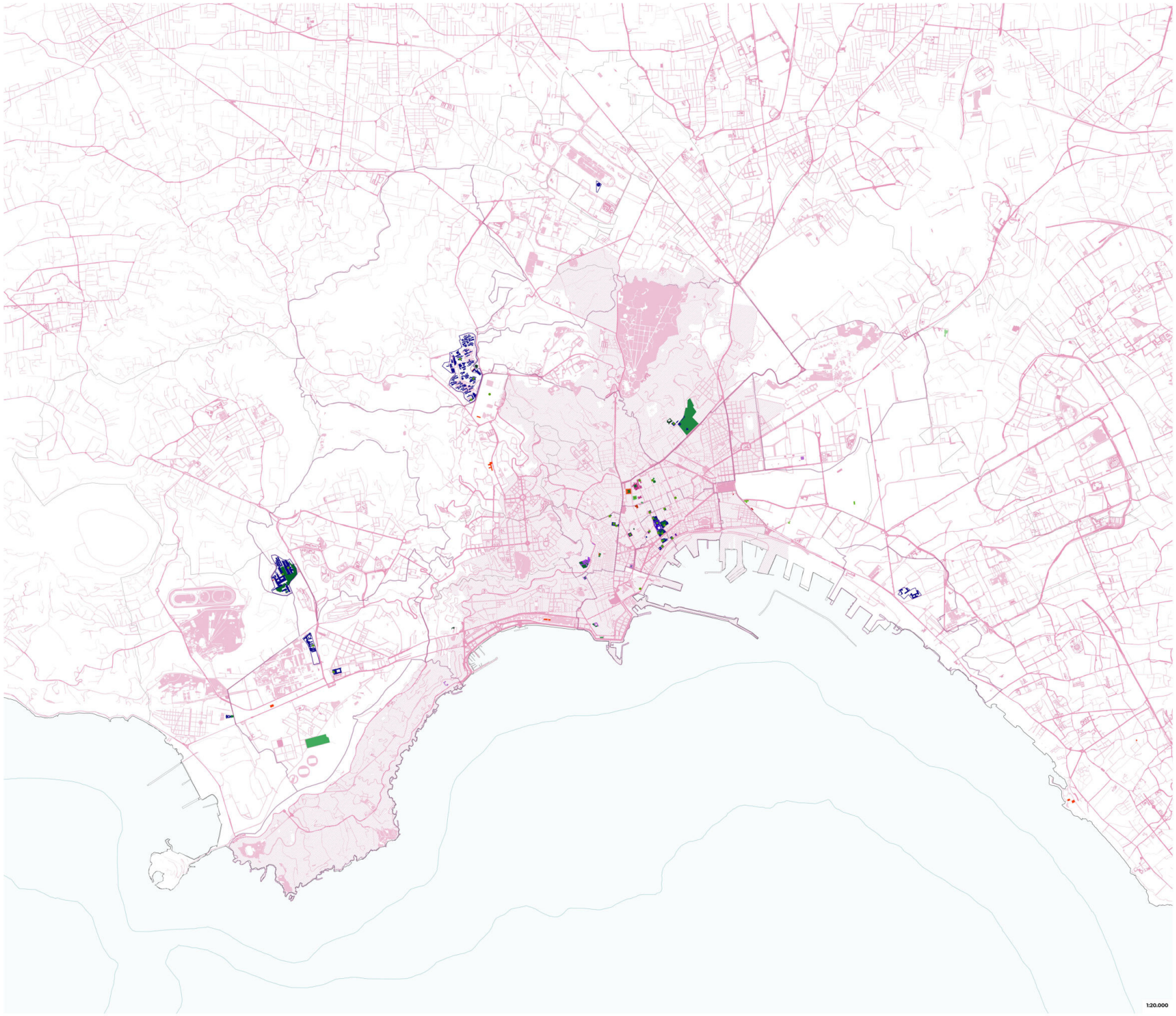

Contratto tra il Comune di Napoli e il Dipartimento di Architettura dell'Università degli Studi di Napoli "Federico II

Servizio tecnico-scientifico specialistico di "Supporto alla elaborazione di analisi, mappe, cartografie e report analitici, per la redazione di varianti allo vigente strumentazione urbanistica comunale e per la redazione del Piano Urbanistico Comunale"

Dicembre 2025

Maria Rosaria Santangelo / *Direttrice DiARC*
Anna Terracciano / *Responsabile scientifico DiARC*

Gruppo di ricerca per il DiARC UNINA

TRANSIZIONE ECOLOGICA
Rischi e climate change, Infrastrutture verdi e blu
Coordinamento scientifico: Antonio Acierno, Emanuela Coppola, Valeria D'Ambrosio

Rischi, esposizione e gestione dell'emergenza
Gruppo di ricerca: Giovanna Ferramosca

Acque, eventi meteorologici estremi e drenaggio urbano / Mare e dinamiche critiche della costa / Microclima urbano e inquinamento dell'aria / Criticità e valori ecosistemici delle infrastrutture verdi e blu (GBI)
Gruppo di ricerca: Valeria D'Ambrosio [Responsabile per gli aspetti tecnologici e ambientali], Ferdinando Di Martino [Responsabile per i processi e le tecnologie GIS-based], Rosa Cataro, Barbara Cosenza, Chiara Fabrizia Clemente, Vittorio Miraglia, Enza Tersigni.

Verso una rete delle infrastrutture verdi e blu (GBI)
Gruppo di ricerca: Antonio Acierno, Emanuela Coppola [Responsabili per gli aspetti di pianificazione delle infrastrutture blu e verdi], Giuseppe Bruno, Silvana D'Ambrosio, Francesca Foia, Chiara Mastrorilli.

MOBILITÀ SOSTENIBILE
Infrastrutture e servizi di mobilità, flussi origine-destinazione, prossimità sostenibile
Coordinamento scientifico: Marilisa Botte

Gruppo di ricerca: Marilisa Botte [Responsabile per gli aspetti trasportistici], Anna Limmiatola, Francesco Stefano Sammarco

WELFARE URBANO
Cittadinanza, piano dei servizi, dotazioni urbane per nuove domande, riduzione dei divari sociali
Coordinamento scientifico: Pasquale De Toro, Enrico Formato, Maria Federica Palestino

Piani, programmi e progetti in atto
Gruppo di ricerca: Giovanna Ferramosca

Spazio pubblico, beni comuni e usi civici
Gruppo di ricerca: Enrico Formato [Responsabile per gli aspetti urbanistici], Nicola Fiero, Bruna Vendemmia, Federica Vingelli.

Ruolo urbano dell'Università e della ricerca
Gruppo di ricerca: Greta Caliendo, Sara Riccardi

Verso una sostenibilità urbanistica: domande emergenti dei Quartieri
Gruppo di ricerca: Pasquale De Toro [Responsabile per gli aspetti di valutazione], Martina Bosone, Francesca Rocca.

Le scuole come hub di rigenerazione socio-ecologico
Gruppo di ricerca: Maria Federica Palestino [Responsabile per gli aspetti urbanistici] Stefano Cuntò, Cristina Visconti

IL MODERNO e IL CONTEMPORANEO
Conoscenza e trasmissione di opere e manufatti del patrimonio storico-architettonico del Novecento
Coordinamento scientifico: Paola Aiello, Giovanni Menna, Lilia Pagano

L'architettura e l'urbanistica del moderno e del contemporaneo: manufatti
Gruppo di ricerca: Paola Aiello [Responsabile per gli aspetti storici, tipologici, costruttivi e ambientali del patrimonio del XX secolo], Giovanni Menna [Responsabile per gli aspetti storici del patrimonio del XX secolo], Greta Caliendo, Sara Riccardi

L'architettura e l'urbanistica del moderno e del contemporaneo: relazioni
Gruppo di ricerca: Lilia Pagano [Responsabile per gli aspetti della progettazione architettonica e urbana], Orsola D'Alessandro, Paola Galante, Marilu Vaccaro

PROGETTI GUIDA E VISIONI STRATEGICHE
Ambiti strategico-operativi, obiettivi e azioni per il futuro della città
Coordinamento scientifico: Anna Terracciano

Inquadramenti
Gruppo di coordinamento tecnico-operativo: Greta Caliendo, Francesca Caliendo, Giovanna Ferramosca, Giovanna Fiersani, Sara Riccardi, Francesco Stefano Sammarco

B.3 / WELFARE URBANO
Cittadinanza, servizi, dotazioni urbane per nuove domande, riduzione dei divari sociali

Ruolo urbano dell'Università e della ricerca

B.3.8.e Sedi e attrezzature universitarie e dei centri di ricerca nella rete degli spazi pubblici

Sedi
(fonti: unina.it, unior.it, unisob.it, etc.)
- Accademia della moda IUAD
- Conservatorio San Pietro a Majella
- Accademia di Belle Arti
- Scuola Superiore Meridionale SSM
- Università degli Studi della Campania Luigi Vanvitelli
- Università degli Studi di Napoli Parthenope
- Università degli Studi Suor Orsola Benincasa
- Università degli Studi di Napoli L'Orientale
- Università degli Studi di Napoli Federico II
- Centri di ricerca

Attrezzature
(fonti: unina.it, unior.it, unisob.it, etc.)
- Biblioteche Universitarie

Attrezzature universitarie
- Archivio
- Attrezzature sportive
- Biblioteca
- Centri sportivi universitari
- Centro congressi
- Orto botanico
- Spazio aperto pavimentato
- Spazio aperto pavimentato e verde
- Spazio aperto verde
- Uffici e segreteria

Studentati universitari
- Non attivi
- Attivi

Spazi aperti
(fonte: Comune di Napoli e elaborazioni DiARC)
- Giardini Storici appartenenti a complessi privati
- Giardini Storici appartenenti a complessi pubblici
- Giardini Storici appartenenti a complessi religiosi
- Parchi di quartiere_merge
- parchi e giardini storici
- parchi urbani
- Piccoli giardini aggiunti (categoria giardino e parco di quartiere)
- Piazze alberate
- Strade e piazze da riqualificare UNESCO (fonte: Preliminare PPR Campania 2022)
- Bufferzone sito UNESCO (fonte: Preliminare PPR Campania 2022)

Elementi di base
(fonte: Cartografia Comune di Napoli, 2023)
- Quartieri
- Quartieri con sedi universitarie
- Linea di costa
- Curve batimetriche
- Mare

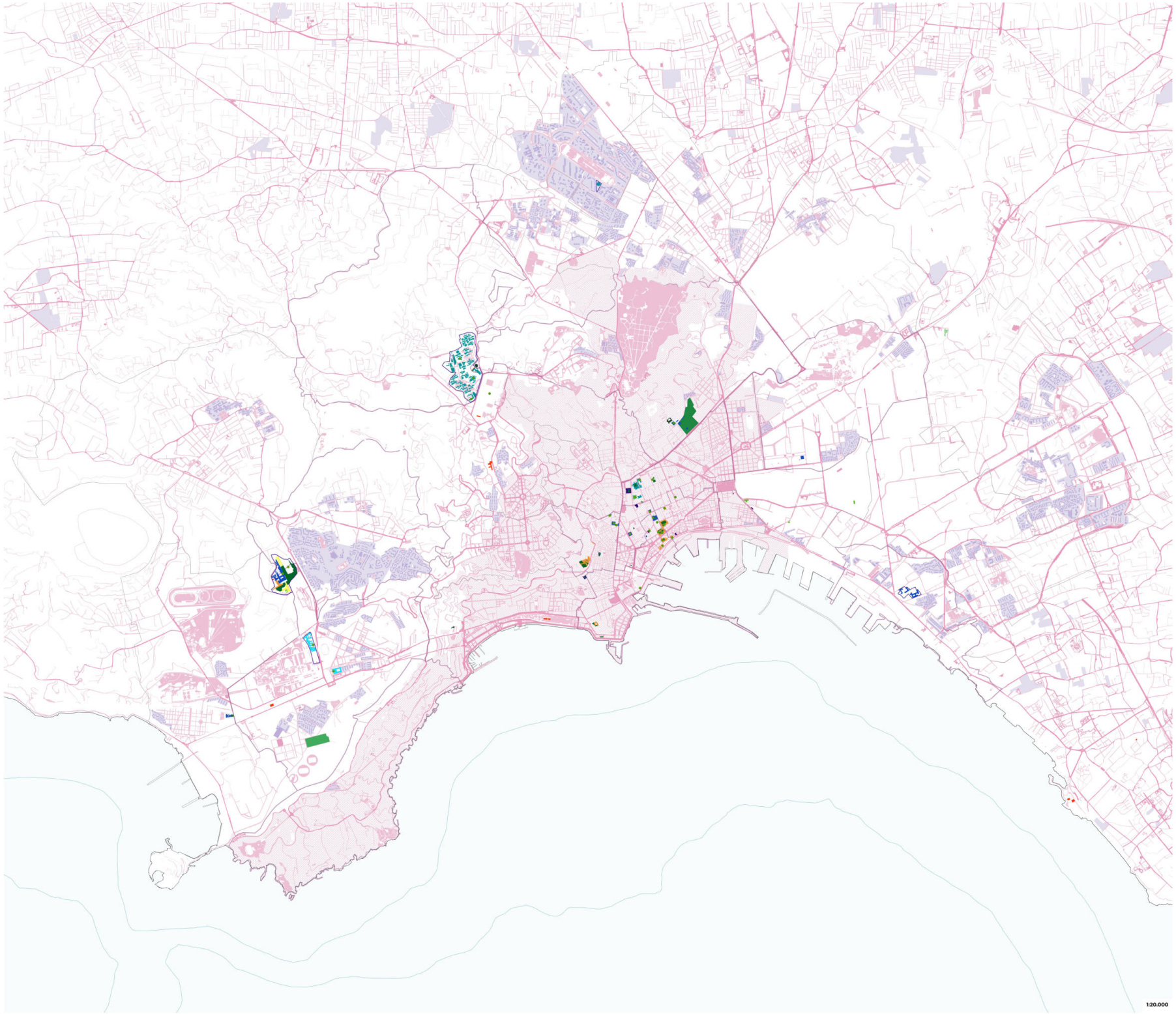

Contratto tra il Comune di Napoli e il Dipartimento di Architettura dell'Università degli Studi di Napoli "Federico II"

Servizio tecnico-scientifico specialistico di "Supporto alla elaborazione di analisi, mappe, cartografie e report analitici, per la redazione di varianti alla vigente strumentazione urbanistica comunale e per la redazione del Piano Urbanistico Comunale"

Dicembre 2025

Maria Rosaria Santangelo / *Direttrice DiARC*
Anna Terracciano / *Responsabile scientifico DiARC*

Gruppo di ricerca per il DiARC UNINA

TRANSIZIONE ECOLOGICA
Rischi e climate change, Infrastrutture verdi e blu
Coordinamento scientifico: Antonio Acierno, Emanuela Coppola, Valeria D'Ambrosio

Rischi, esposizione e gestione dell'emergenza
Gruppo di ricerca: Giovanna Fersmosca

Acque, eventi meteorologici estremi e drenaggio urbano / Mare e dinamiche critiche della costa / Microclima urbano e inquinamento dell'aria / Criticità e valori ecosistemici delle infrastrutture verdi e blu (GBI)
Gruppo di ricerca: Valeria D'Ambrosio [Responsabile per gli aspetti tecnologici e ambientali], Ferdinando Di Martino [Responsabile per i processi e le tecnologie GIS-based], Rosa Cafaro, Barbara Cardone, Maria Fabrizia Clemente, Vittorio Miraglia, Enza Tersigni.

Verso una rete delle infrastrutture verdi e blu (GBI)
Gruppo di ricerca: Antonio Acierno, Emanuela Coppola [Responsabili per gli aspetti di pianificazione delle infrastrutture blu & verdi], Giuseppe Bruno, Silvana D'Ambrosio, Francesca Fiore, Chiara Mastronilli.

MOBILITÀ SOSTENIBILE
Infrastrutture e servizi di mobilità, flussi origine-destinazione, prossimità sostenibile
Coordinamento scientifico: Marilisa Botte

Gruppo di ricerca: Marilisa Botte [Responsabile per gli aspetti trasportistici], Anna Limmatola, Francesco Stefano Sammarco

WELFARE URBANO
Cittadinanza, piano dei servizi, dotazioni urbane per nuove domande, riduzione dei divari sociali
Coordinamento scientifico: Pasquale De Toro, Enrico Formato, Maria Federica Palestino

Piani, programmi e progetti in atto
Gruppo di ricerca: Giovanna Fersmosca

Spazio pubblico, beni comuni e usi civici
Gruppo di ricerca: Enrico Formato [Responsabile per gli aspetti urbanistici], Nicola Fierro, Bruna Vendemmia, Federica Vingelli.

Ruolo urbano dell'Università e della ricerca
Gruppo di ricerca: Greta Caliendo, Sara Riccardi

Verso una sostenibilità urbanistica: domande emergenti dei Quartieri
Gruppo di ricerca: Pasquale De Toro [Responsabile per gli aspetti di valutazione], Martina Bosone, Francesca Nocca.

Le scuole come hub di rigenerazione socio-ecologica
Gruppo di ricerca: Maria Federica Palestino [Responsabile per gli aspetti urbanistici] Stefano Cunto, Cristina Visconti

IL MODERNO e IL CONTEMPORANEO
Conoscenza e trasmissione di opere e manufatti del patrimonio storico-architettonico del Novecento
Coordinamento scientifico: Paola Ascione, Giovanni Menna, Lila Pagano

L'architettura e l'urbanistica del moderno e del contemporaneo manufatti
Gruppo di ricerca: Paola Ascione [Responsabile per gli aspetti storici, costruttivi e ambientali del patrimonio del XX secolo], Giovanni Menna [Responsabile per gli aspetti storici del patrimonio del XX secolo], Greta Caliendo, Sara Riccardi

L'architettura e l'urbanistica del moderno e del contemporaneo relazioni
Gruppo di ricerca: Lila Pagano [Responsabile per gli aspetti della progettazione architettonica e urbana], Orsola D'Alessandro, Paola Galante, Marilu Vaccaro

PROGETTI GUIDA E VISIONI STRATEGICHE
Ambiti strategico-operativi, obiettivi e azioni per il futuro della città
Coordinamento scientifico: Anna Terracciano

Inquadramenti
Gruppo di coordinamento tecnico-operativo: Greta Caliendo, Francesca Caliendo, Giovanna Ferramosca, Francesca Ghersani, Sara Riccardi, Francesco Stefano Sammarco

B.3 / WELFARE URBANO
Cittadinanza, servizi, dotazioni urbane per nuove domande, riduzione dei divari sociali

Ruolo urbano dell'Università e della ricerca

B.3.8.f Sedi e attrezzature universitarie e dei centri di ricerca tra centro e periferia

Aree scientifiche Sedi universitarie
- sanitaria
- scientifica e tecnologica
- sociale
- umanistica
- Centri di ricerca

Attrezzature universitarie
- archivio
- attrezzature sportive
- Biblioteca
- Centri sportivi universitari
- Centro congressi
- orto botanico
- spazio aperto pavimentato
- spazio aperto pavimentato e verde
- spazio aperto verde
- Uffici e segreteria
- Biblioteche Universitarie

Sedi studentati universitari
- no
- si

Spazi aperti
- Giardini Storici appartenenti a complessi privati
- Giardini Storici appartenenti a complessi pubblici
- Giardini Storici appartenenti a complessi religiosi
- Parchi di quartiere_merge
- parchi e giardini storici
- parchi urbani
- Giardini e parchi di quartiere
- Piazze alberate
- Strade e piazze da riqualificare UNESCO
- Bufferzone sito UNESCO
- EdificiERP
- ERP_cittàmetropolitananapoli
- Quartieri con sedi universitarie
- Quartieri

1. Trame e luoghi dell'accesso

Strade
- Strade principali
- Reti locali di prossimità
- Percorsi lenti (aree pedonali)

Elementi di base (fonte: Cartografia Comune di Napoli, 2023)
- Linea di costa
- Curve batimetriche
- Mare