

DIARC
 Dipartimento di Architettura dell'Università degli Studi di Napoli Federico II

Servizio tecnico-scientifico specialistico di Supporto alla elaborazione di analisi, mappe cartografiche e report analitici, per la redazione di varianti alla vigente strumentazione urbanistica comunale e per la redazione del Piano Urbanistico Comunale
 Dicembre 2025

Maria Rosalia Santangelo / Direttore DIARC
 Anna Terracciano / Responsabile scientifico DIARC
 Gruppo di ricerca per il DIARC ULINUA

TRANSIZIONE ECOLOGICA
Rischi e climate change, infrastrutture verdi e blu
 Condizioni climatiche, vulnerabilità, rischi
 Coppola, Valeria D'Annunzio
 Rischi, esposizione e gestione dell'emergenza
 Gruppo di ricerca: Giovanna Ferramosca

Acque, eventi meteorologici estremi e drenaggio urbano
 (Alvee e difese) e criticità della città (Mediobene
 urbane e periferiche) della città (Mediobene
 ecosistemi delle infrastrutture verdi e blu (IGB)
 Gruppo di ricerca: Valeria D'Annunzio (Responsabile per gli
 aspetti tecnologici e ambientali), Ferdinando Di Martino
 (Responsabile per i processi e le tecnologie GIS-based),
 Lucia Cella, Barbara Cardone, Maria Fabrizia Clemente,
 Vittorio Mingola, Enza Terenzi

Verso una rete delle infrastrutture verdi e blu (IGB)
 Gruppo di ricerca: Antonio Alesina, Emanuela Coppola
 (Responsabile per gli aspetti di pianificazione delle
 infrastrutture blu e verdi), Giuseppe Bruno, Silvana
 D'Ambrino, Francesca Fiore, Chiara Mastorini

MOBILITÀ SOSTENIBILE
Infrastrutture e servizi di mobilità, flussi origine-destinazione, prossimità sostenibile
 Gruppo di ricerca: Mariella Botta (Responsabile per gli
 aspetti topografici), Anna Limarola, Francesco Stefano Sammarco

BENESSERE URBANO
Cittadinanza, piano dei servizi, dotazioni urbane per nuove domande, riduzione dei divari sociali
 Coordinamento scientifico: Roberto De Toro, Enrico Formoso, Maria Federica Pastorello

Altri programmi e progetti in corso
 Gruppo di ricerca: Giovanna Ferramosca

Spazio pubblico, beni comuni e usi civili
 Gruppo di ricerca: Enrico Formoso (Responsabile per gli
 aspetti urbanistici), Nicola Fierro, Bruna Vendemmia,
 Roberta Virgili

IL MODERNO e IL CONTEMPORANEO
Conservazione e trasmissione di opere e manufatti del patrimonio storico-architettonico del Novecento
 Coordinamento scientifico: Paolo Accornero, Giovanni Merina, Luca Ruggero

L'architettura e l'urbanistica del moderno e del contemporaneo monumenti
 Gruppo di ricerca: Paolo Accornero (Responsabile per gli
 aspetti di progettazione architettonica e urbana), Oriolo D'Allesandri, Paola Galante, Maria Vicario

PROGETTI GUIDA E VISIONI STRATEGICHE
Analisi strategico-operativa, obiettivi e azioni per il futuro della città
 Coordinamento scientifico: Anna Terracciano

Insediamenti/
 Gruppo di coordinamento tecnico-operativo: Crista Calabardo, Francesca Calabardo, Giovanna Ferramosca, Francesca Chetani, Sara Riccardi, Francesco Stefano Sammarco

B.2 / MOBILITÀ SOSTENIBILE
Infrastrutture e servizi di mobilità, flussi origine-destinazione, prossimità sostenibile
B.2.4. Struttura e intensità dei flussi attratti (linee di desiderio)

B.2.4a / CENTRO DIREZIONALE
Privato ora di punta del mattino (Veq/h)
Spostamenti dalle altre zone interne al comune di Napoli

- 0.01 - 5
- 5 - 15
- 15 - 30
- 30 - 60
- 60 - 120
- >120

Spostamenti dalle zone della città metropolitana di Napoli

- 0.01 - 5
- 5 - 15
- 15 - 30
- 30 - 60
- 60 - 120
- >120

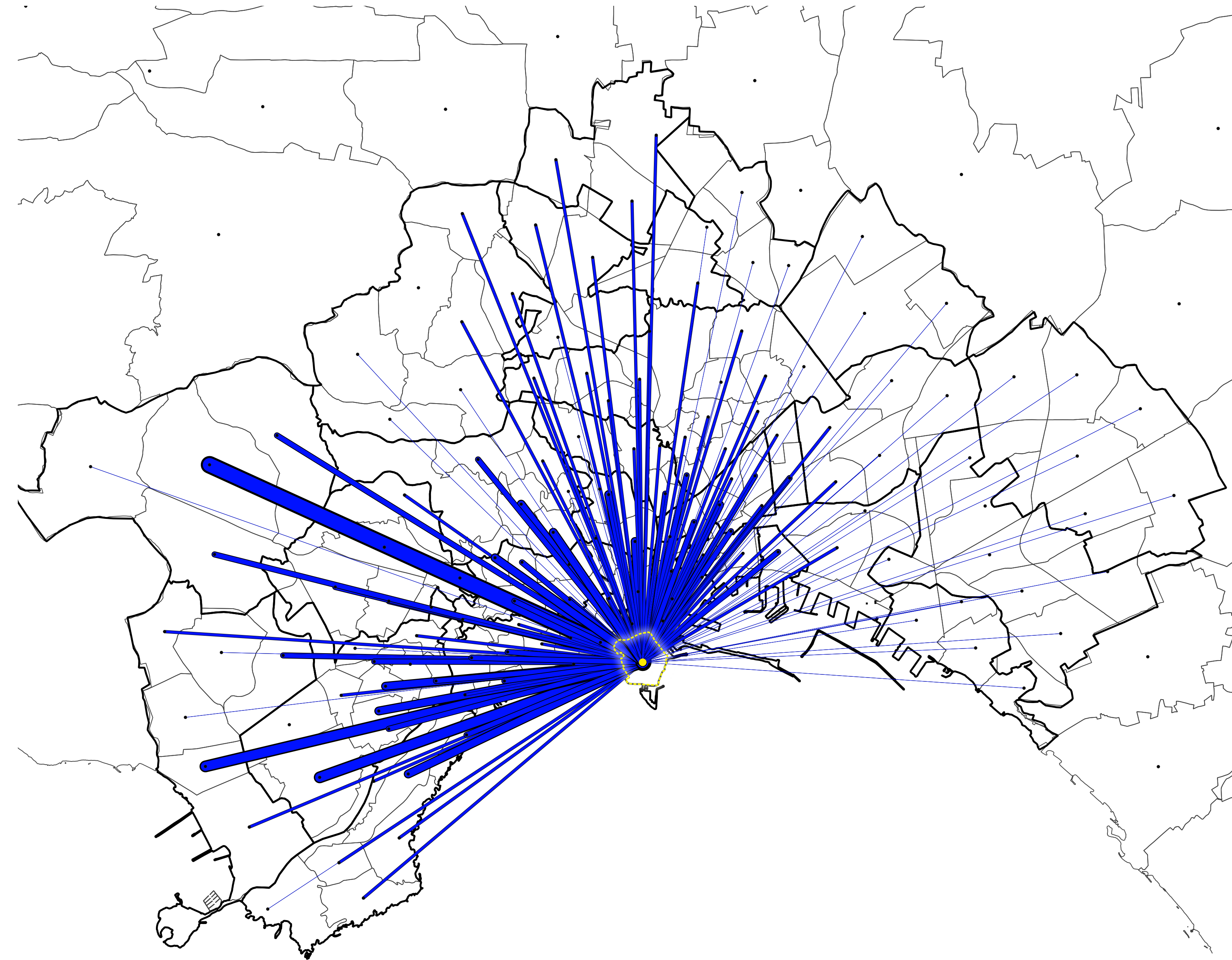
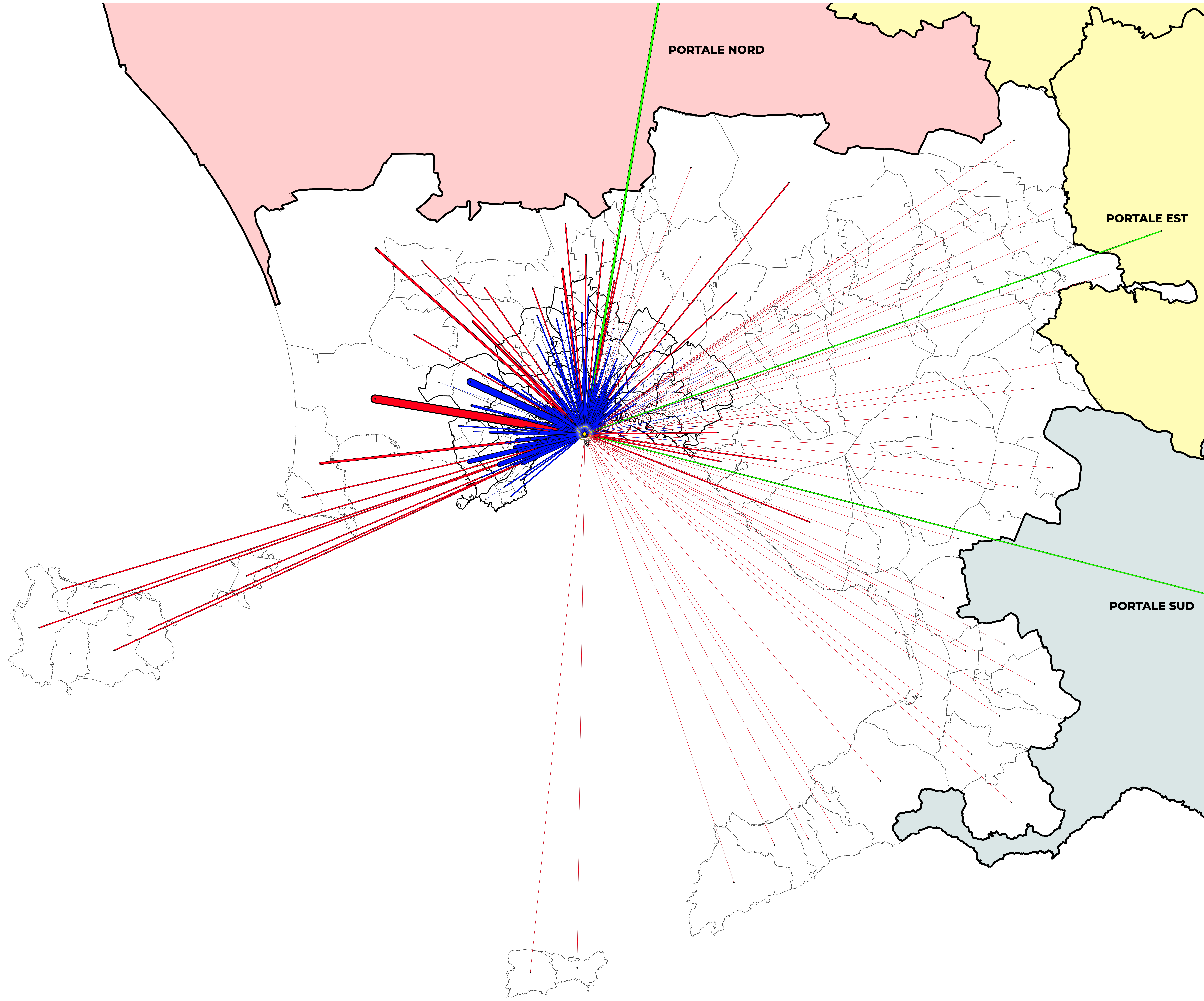
Spostamenti dal resto della regione

- 0.01 - 5
- 5 - 15
- 15 - 30
- 30 - 60
- 60 - 120
- >120

Elementi di base

- Portale Nord
- Portale Est
- Portale Sud
- Zona di traffico di riferimento (Na_ZDT_137)
- Zone di traffico (PUMS)
- Limiti quartieri comune di Napoli

Elaborazione su dati Sintagma per PUMS, comune di Napoli



DIARC
 Dipartimento di Architettura dell'Università degli Studi di Napoli Federico II

Servizio tecnico-scientifico specializzato di Supporto alla elaborazione di analisi, mappe cartografiche e report analitici, per la redazione di varianti alla vigente strumentazione urbanistica comunale e per la redazione del Piano Urbanistico Comunale
 Dicembre 2025

Maria Rosaria Santangelo / Direttrice DIARC
 Anna Terracciano / Responsabile scientifico DIARC
 Gruppo di ricerca per il DIARC ULINNA

TRANSIZIONE ECOLOGICA
Rischi e climate change, infrastrutture verdi e blu
 Coordinamento scientifico: Antonio Acciaro, Emanuela Coppola, Valeria D'Amico
 Rischi: esposizione e gestione dell'emergenza
 Gruppo di ricerca: Giovanna Ferramosca

Acque, eventi meteorologici estremi e drenaggio urbano
 (Altre e ulteriori attività della città) (Mediterranea) (Urbanistica e Infrastrutture verdi e blu) (CBB) (Città e servizi ecosistemici delle infrastrutture verdi e blu) (CBB)
 Gruppo di ricerca: Valeria D'Amico (Responsabile per gli aspetti tecnologici e ambientali), Ferdinando Di Martino (Responsabile per i processi e la tecnologia GIS-based), Paola Cella, Barbara Cardone, Maria Fabrizia Clemente, Vittorio Mingola, Enza Terragni

verso una rete delle infrastrutture verdi e blu (CBB)
 Gruppo di ricerca: Antonio Acciaro, Emanuela Coppola (Responsabile per gli aspetti di pianificazione delle infrastrutture blu e verdi), Giuseppe Bruno, Silvana D'Amico, Francesca Fiore, Chiara Mastorini

MOBILITÀ SOSTENIBILE
Infrastrutture e servizi di mobilità, flussi origine-destinazione, prossimità sostenibile
 Coordinamento scientifico: Maria Botta
 Gruppo di ricerca: Mariella Botta (Responsabile per gli aspetti teorici), Anna Limarzio, Francesco Stefano Sammarco

BENESSERE URBANO
Cittadinanza, piano dei servizi, dotazioni urbane per nuove domande, riduzione dei divari sociali
 Coordinamento scientifico: Giuseppe De Toro, Enrico Formoso, Maria Federica Pastorello

Piani, programmi e progetti in corso
 Gruppo di ricerca: Giovanna Ferramosca

Spazio pubblico, beni comuni e usi civili
 Gruppo di ricerca: Enrico Formoso (Responsabile per gli aspetti urbanistici), Nicola Fierro, Bruna Vendemmia, Roberta Virgili

IL MODERNO e IL CONTEMPORANEO
Consapevolezza e trasmissione di opere e manufatti del patrimonio storico-architettonico del Novecento
 Coordinamento scientifico: Paolo Accorri, Giovanni Menna, Luca Riggi

L'architettura e l'urbanistica del moderno e del contemporaneo
 Gruppo di ricerca: Paola Accorri (Responsabile per gli aspetti di progettazione architettonica e urbana), Oriola D'Alcamandro, Silvia Galante, Maria Vinciguerra, Sara Riccardi

L'architettura e l'urbanistica del moderno e del contemporaneo
 Gruppo di ricerca: Paola Accorri (Responsabile per gli aspetti di progettazione architettonica e urbana), Oriola D'Alcamandro, Silvia Galante, Maria Vinciguerra, Sara Riccardi

PROGETTI GUIDA E VISIONI STRATEGICHE
Analisi strategico-operativa, obiettivi e azioni per il futuro della città
 Coordinamento scientifico: Anna Terracciano

Insediamenti
 Gruppo di coordinamento tecnico-operativo: Crista Calabardo, Francesca Calabardo, Giovanna Ferramosca, Francesca Chetani, Sara Riccardi, Francesco Stefano Sammarco

B.2 / MOBILITÀ SOSTENIBILE
Infrastrutture e servizi di mobilità, flussi origine-destinazione, prossimità sostenibile
Flussi origine-destinazione
B.2.4. Struttura e intensità dei flussi attratti (linee di desiderio)

B.2.4.b / SANTA LUCIA
 Privato ora di punta del mattino (Veq/h)

Spostamenti dalle altre zone interne al comune di Napoli

- 0,01 - 1
- 1 - 5
- 5 - 10
- 10 - 15
- 15 - 20
- 20 - 25
- 25 - 30
- >30

Spostamenti dalle zone della città metropolitana di Napoli

- 0,01 - 1
- 1 - 5
- 5 - 10
- 10 - 15
- 15 - 20
- 20 - 25
- 25 - 30
- >30

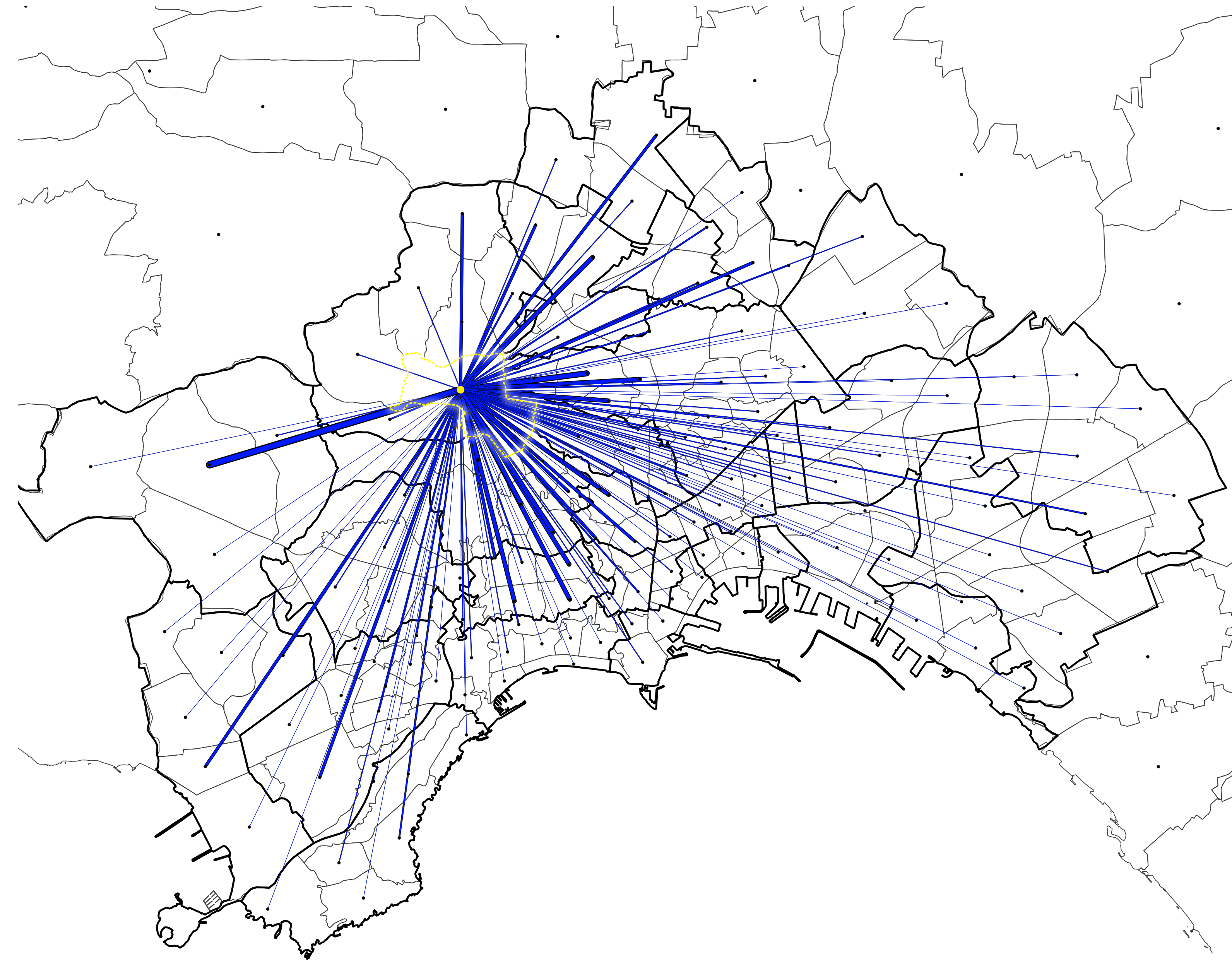
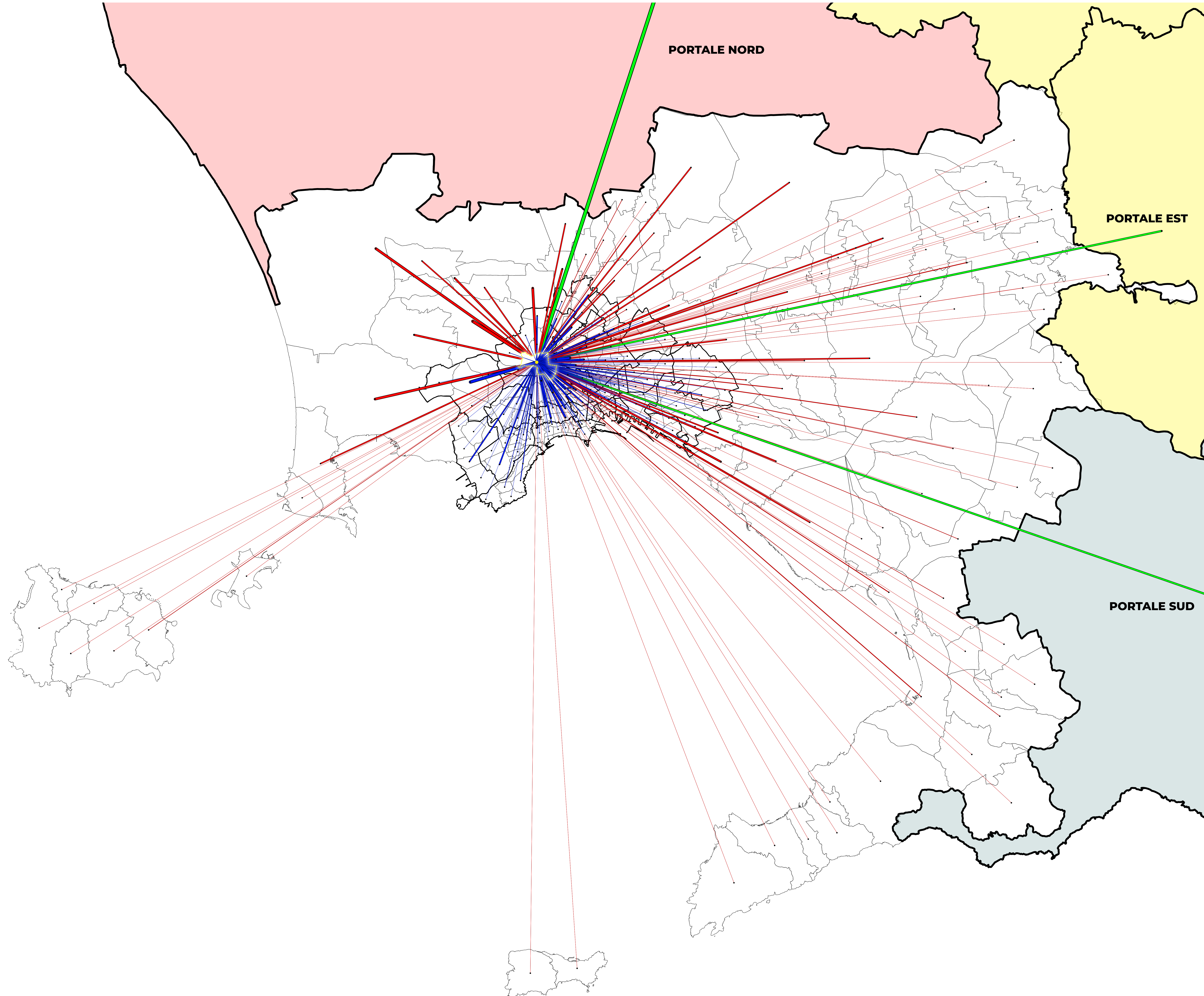
Spostamenti dal resto della regione

- 0,01 - 1
- 1 - 5
- 5 - 10
- 10 - 15
- 15 - 20
- 20 - 25
- 25 - 30
- >30

Elementi di base

- Portale Nord
- Portale Est
- Portale Sud
- Zona di traffico di riferimento (Na_ZDT_A3)
- Zona di traffico (PUMS)
- Limiti quartieri comune di Napoli

Elaborazione su dati Sintagma per PUMS, comune di Napoli



DIARC
 Dipartimento di Architettura dell'Università degli Studi di Napoli Federico II

Servizio tecnico-scientifico specializzato di Supporto alla elaborazione di analisi, mappe cartografiche e report analitici, per la redazione di varianti alla vigente strumentazione urbanistica comunale e per la redazione del Piano Urbanistico Comunale
 Dicembre 2025

Maria Rosaria Santangelo / Direttore DIARC
 Anna Terracciano / Responsabile scientifico DIARC
 Gruppo di ricerca per il DIARC LINNA

TRANSIZIONE ECOLOGICA
Rischi e climate change, infrastrutture verdi e blu
 Coordinamento scientifico: Antonio Aiemma, Emanuela Coppola, Valeria L'Arruffado
 Rischi: esposizione e gestione dell'emergenza
 Gruppo di ricerca: Giovanna Ferramosca

Acque, eventi meteorologici estremi e drenaggio urbano
 (Altre e ulteriori attività della ricerca: Metodologie urbane e implementazione della Città e degli ecosistemi delle infrastrutture verdi e blu (CIBI))
 Gruppo di ricerca: Valeria L'Arruffado (Responsabile per gli aspetti tecnologici e ambientali), Ferdinando Di Martino (Responsabile per i processi e le tecnologie GIS-based), Isola Cella, Barbara Cardone, Maria Fabrizia Clemente, Vittorio Mingola, Enza Terragni

Verso una rete delle infrastrutture verdi e blu (CIBI)
 Gruppo di ricerca: Antonio Aiemma, Emanuela Coppola (Responsabile per gli aspetti di pianificazione delle infrastrutture blu e verdi), Giuseppe Bruno, Silvana D'Ambrino, Francesca Fiore, Chiara Mastorini

MOBILITÀ SOSTENIBILE
Infrastrutture e servizi di mobilità, flussi origine-destinazione, prossimità sostenibile
 Coordinamento scientifico: Maria Botta
 Gruppo di ricerca: Mariella Botta (Responsabile per gli aspetti topografici), Anna Limarola, Francesco Stefano Sammarco

BENESSERE URBANO
Cittadinanza, piano dei servizi, dotazioni urbane per nuove domande, riduzione dei divari sociali
 Coordinamento scientifico: Giuseppe De Toro, Enrico Formoso, Maria Federica Pastorello

Piani, programmi e progetti in corso
 Gruppo di ricerca: Giovanna Ferramosca

Spazio pubblico, beni comuni e usi civili
 Gruppo di ricerca: Enrico Formoso (Responsabile per gli aspetti urbanistici), Nicola Fierro, Bruna Vendemmia, Roberta Virgili

IL MODERNO e IL CONTEMPORANEO
Consapevolezza e trasmissione di opere e manufatti del patrimonio storico-architettonico del Novecento
 Coordinamento scientifico: Paolo Accorri, Giovanni Menna, Luca Riguzzi

L'architettura e l'urbanistica del moderno e del contemporaneo manifestati
 (Responsabile per gli aspetti della progettazione architettonica e urbana), Oriolo D'Allesandri, Stella Gerardo, Maria Vincenza

PROGETTI GUIDA E VISIONI STRATEGICHE
Analisi strategico-operativa, obiettivi e azioni per il futuro della città
 Coordinamento scientifico: Anna Terracciano

Insediamenti
 Gruppo di coordinamento tecnico-operativo: Crista Caliendo, Francesca Caliendo, Giovanna Ferramosca, Francesca Chetani, Sara Ricciardi, Francesco Stefano Sammarco

B.2 / MOBILITÀ SOSTENIBILE
Infrastrutture e servizi di mobilità, flussi origine-destinazione, prossimità sostenibile
Flussi origine-destinazione
B.2.4. Struttura e intensità dei flussi attratti (linee di desiderio)

B.2.4c / ZONA OSPEDALIERA
 Privato ora di punta del mattino (Veq/h)

Spostamenti dalle altre zone interne al comune di Napoli

- 0,01 - 5
- 5 - 10
- 10 - 15
- 15 - 25
- 25 - 50
- 50 - 100
- 100 - 150
- > 150

Spostamenti dalle zone della città metropolitana di Napoli

- 0,01 - 5
- 5 - 10
- 10 - 15
- 15 - 25
- 25 - 50
- 50 - 100
- 100 - 150
- > 150

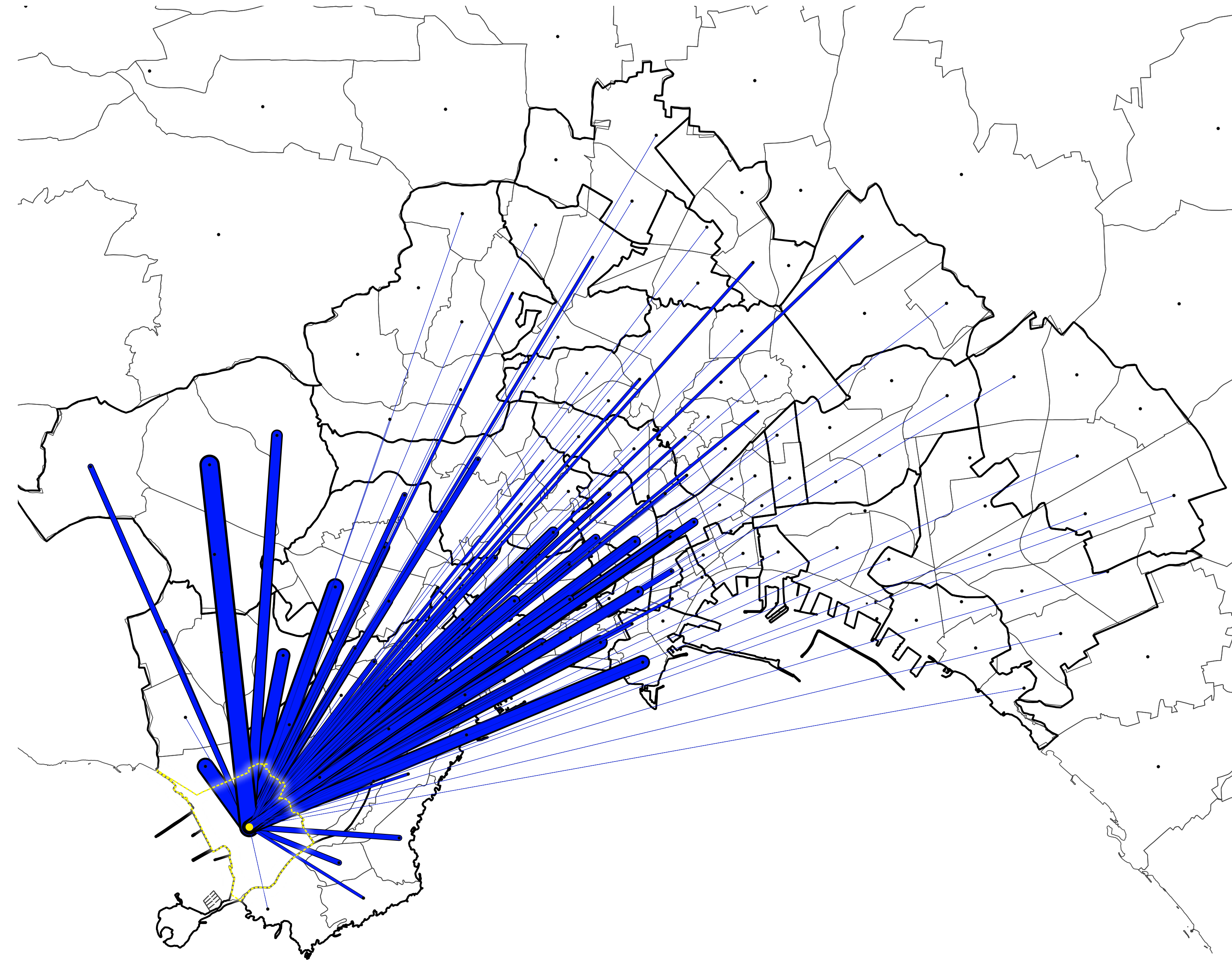
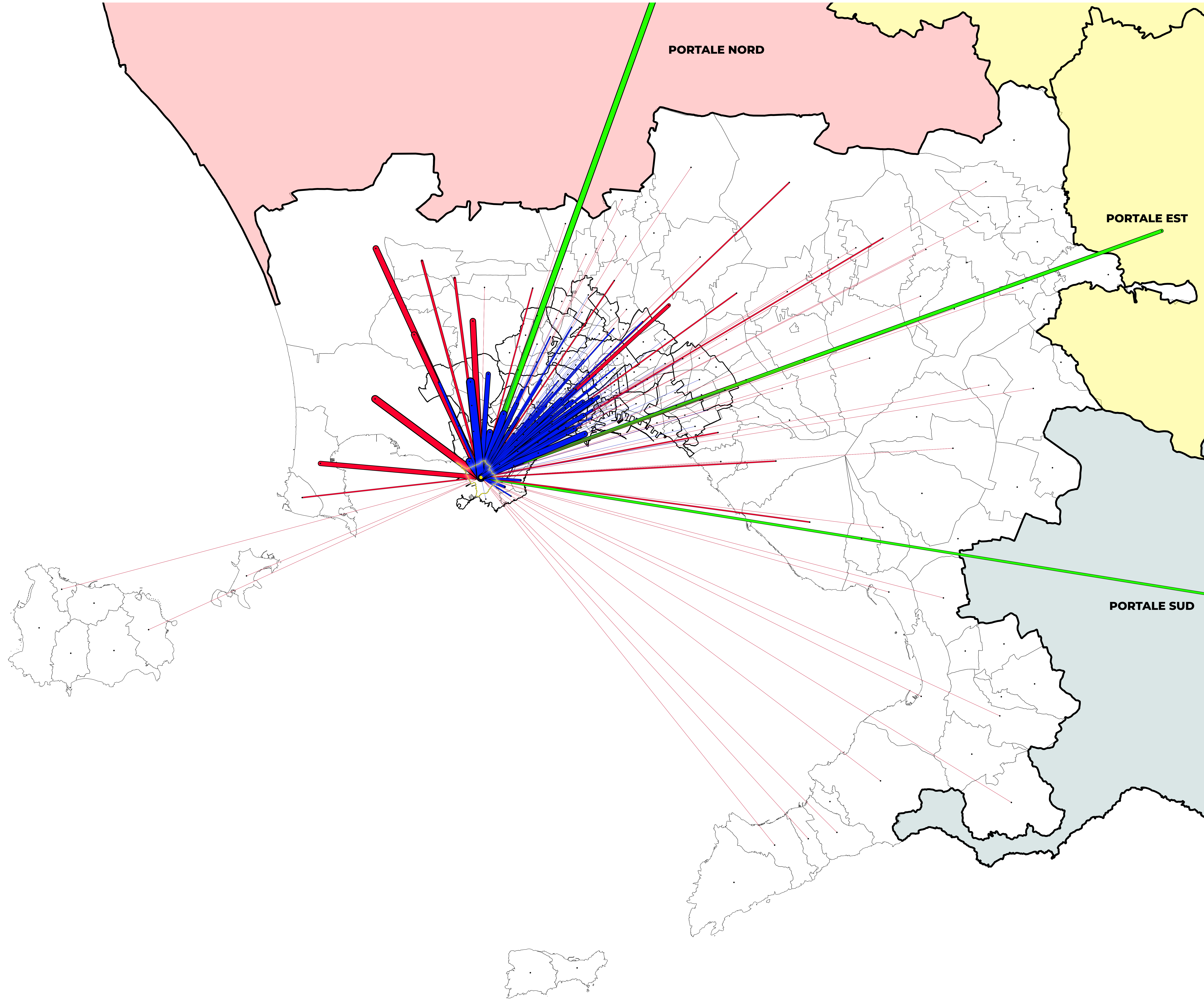
Spostamenti dal resto della regione

- 0,01 - 5
- 5 - 10
- 10 - 15
- 15 - 25
- 25 - 50
- 50 - 100
- 100 - 150
- > 150

Elementi di base

- Portale Nord
- Portale Est
- Portale Sud
- Zona di traffico di riferimento (Na_ZDT_83 U_Na_ZDT_103)
- Zone di traffico (PUMS)
- Limiti quartieri comune di Napoli

Elaborazione su dati Sintagma per PUMS, comune di Napoli



DIARC
 Comune di Napoli e Dipartimento di Architettura dell'Università degli Studi di Napoli Federico II
 Servizio tecnico-scientifico specializzato di Supporto alla elaborazione di analisi, mappe cartografiche e report analitici, per la redazione di varianti alla vigente strumentazione urbanistica comunale e per la redazione del Piano Urbanistico Comunale
 Dicembre 2025

Maria Rosaria Santangelo / Direttore DIARC
 Anna Terracciano / Responsabile scientifico DIARC
 Gruppo di ricerca per il DIARC LINNA

TRANSIZIONE ECOLOGICA
Rischi e climate change, infrastrutture verdi e blu
 Coppiola, Valeria D'Annunzio
 Rischi, esposizione e gestione dell'emergenza
 Gruppo di ricerca: Giovanna Ferraraccio

Acque, eventi meteorologici estremi e drenaggio urbano
 Alboni e altri
 Gruppo di ricerca: Valeria D'Annunzio (Responsabile per gli aspetti tecnologici e ambientali), Ferdinando Di Martino (Responsabile per i processi e le tecnologie GIS-based), Paola Cella, Barbara Cardone, Maria Fabrizia Clemente, Vittorio Mingola, Enza Terenzi

MOBILITÀ SOSTENIBILE
Infrastrutture e servizi di mobilità, flussi origine-destinazione, prossimità sostenibile
 Gruppo di ricerca: Antonio Acierno, Emanuela Coppiola (Responsabile per gli aspetti di pianificazione delle infrastrutture blu e verdi), Giuseppe Bruno, Silvana D'Ambrino, Francesca Fiore, Chiara Mastorini

WELFARE URBANO
Cittadinanza, piano dei servizi, dotazioni urbane per nuove domande, riduzione dei divari sociali
 Coordinamento scientifico: Riccardo De Toro, Enrico Formato, Maria Federica Pastorello
 Azioni, programmi e progetti in corso
 Gruppo di ricerca: Giovanna Ferraraccio

Spazio pubblico, beni comuni e usi civici
 Gruppo di ricerca: Enrico Formato (Responsabile per gli aspetti urbanistici), Nicola Fiano, Bruna Vendemmia, Roberta Virgili

B.2 / MOBILITÀ SOSTENIBILE
Infrastrutture e servizi di mobilità, flussi origine-destinazione, prossimità sostenibile
B.2.4. Struttura e intensità dei flussi attratti (linee di desiderio)

PROGETTI GUIDA E VISIONI STRATEGICHE
Analisi strategico-operativa, obiettivi e azioni per il futuro della città
 Coordinamento scientifico: Anna Terracciano

INQUADRAMENTI
 Gruppo di coordinamento tecnico-operativo: Creta Caliendo, Francesca Caliendo, Giovanna Ferraraccio, Francesca Chetani, Sara Riccardi, Francesco Stefano Sammarco

RUOLO URBANO DELL'UNIVERSITÀ E DELLA RICERCA
 Gruppo di ricerca: Creta Caliendo, Sara Riccardi

NUOVA STRATEGIA URBANISTICA: DOMANDE EMERGENTI DEI QUARTIERI
 Gruppo di ricerca: Pasquale De Toro (Responsabile per gli aspetti di valutazione), Martina Bosone, Francesca Nicotri

LE SCUOLE COME HUB DI RIGENERAZIONE SOCIO-ECOLOGICA
 Gruppo di ricerca: Maria FedERICA Pastorello (Responsabile per gli aspetti urbanistici), Stefano Carrisi, Cristina Viscorì

IL MODERNO E IL CONTEMPORANEO
Consapevolezza e trasmissione di opere e manufatti del patrimonio storico-architettonico del Novecento
 Coordinamento scientifico: Paolo Accornero, Giovanni Menna, Luca Riguzzi

L'ARCHITETTURA E L'URBANISTICO DEL MODERNO E DEL CONTEMPORANEO
 Gruppo di ricerca: Paola Accornero (Responsabile per gli aspetti di progettazione architettonica e urbanistica), Ornella D'Allesandri, Paola Caliendo, Sara Riccardi, Francesco Stefano Sammarco

L'ARCHITETTURA E L'URBANISTICO DEL MODERNO E DEL CONTEMPORANEO
 Gruppo di ricerca: Paola Accornero (Responsabile per gli aspetti di progettazione architettonica e urbanistica), Ornella D'Allesandri, Paola Caliendo, Sara Riccardi, Francesco Stefano Sammarco

B.2.4.d / BAGNOLI
 Privato ora di punta del mattino (Veq/h)

Spostamenti dalle altre zone interne al comune di Napoli

- 0,01 - 1
- 1 - 2
- 2 - 3
- 3 - 4
- 4 - 5
- 5 - 10
- 10 - 20
- >20

Spostamenti dalle zone della città metropolitana di Napoli

- 0,01 - 1
- 1 - 2
- 2 - 3
- 3 - 4
- 4 - 5
- 5 - 10
- 10 - 20
- >20

Spostamenti dal resto della regione

- 0,01 - 1
- 1 - 2
- 2 - 3
- 3 - 4
- 4 - 5
- 5 - 10
- 10 - 20
- >20

Elementi di base

- Portale Nord
- Portale Est
- Portale Sud
- Zona di traffico di riferimento (Na_ZDT_07)
- Zone di traffico (PLUMS)
- Limiti quartieri comuni di Napoli

Elaborazione su dati Sintagma per PLUMS, comune di Napoli