



COMUNE DI NAPOLI

Area Urbanistica
Servizio Pianificazione urbanistica
generale e attuativa

Atlante dei tessuti pianificati novecenteschi - Quartieri -



LEGENDA

- Confine comunale
- Quartieri
- Tessuti pianificati novecenteschi
- Tessuti pianificati novecenteschi con più di 70 anni
- Tessuti pianificati novecenteschi con più di 70 anni - ante 1943
- Ambiti
- Subambiti

Zonizzazione PRG04

Variante Generale

- Zona A - Insediamenti di interesse storico
- Sottozona Ba - Edilizia d'impianto
- Sottozona Bb - Espansione recente
- Sottozona Db - Nuovi insediamenti per la produzione di beni e servizi
- Sottozona Ea - Aree agricole
- Sottozona Fb - Abitati nel parco
- Sottozona Fe - Strutture pubbliche o di uso collettivo

Variante Occidentale

- Sottozona nAb - Agglomerati urbani di impianto otto-novecentesco
- Zona nB - Agglomerati urbani di recente formazione



Secondigliano 167. L'area del grande parco urbano in corso di realizzazione.

(Fonte: "NOTIZIARIO 11/87. Napoli 1981-86 - Una città in trasformazione". ID 19 Comprensorio 167 Lotto L vele - M, 1968)



COMUNE DI NAPOLI

Area Urbanistica
Servizio Pianificazione urbanistica
generale e attuativa

Atlante dei tessuti pianificati novecenteschi - Quartieri -



INDICE DELLE TAVOLE

1. SAN CARLO ALL'ARENA

TAV. 1 - Inquadramento - 1:20.000

TAV. 2 - Foglio 1 - 1:5.000

TAV. 3 - Foglio 2 - 1:5.000

TAV. 4 - Foglio 3 - 1:5.000

2. VICARIA

TAV. 5 - Inquadramento - 1:20.000

TAV. 6 - 1:5.000

3. MERCATO

TAV. 7 - Inquadramento - 1:20.000

TAV. 8 - 1:5.000

4. VOMERO

TAV. 9 - Inquadramento - 1:20.000

TAV. 10 - 1:5.000

5. ARENELLA

TAV. 11 - Inquadramento - 1:20.000

TAV. 12 - 1:5.000

6. POSILLIPO

TAV. 13 - Inquadramento - 1:20.000

TAV. 14 - 1:5.000

7. POGGIOREALE

TAV. 15 - Inquadramento - 1:20.000

TAV. 16 - Foglio 1 - 1:5.000

TAV. 17 - Foglio 2 - 1:5.000

8. ZONA INDUSTRIALE

TAV. 18 - Inquadramento - 1:20.000

TAV. 19 - 1:5.000

9. BAGNOLI

TAV. 20 - Inquadramento - 1:20.000

TAV. 21 - 1:5.000

10. FUORIGROTTA

TAV. 22 - Inquadramento - 1:20.000

TAV. 23 - Foglio 1 - 1:5.000

TAV. 24 - Foglio 2 - 1:5.000

TAV. 25 - Foglio 3 - 1:5.000

11. SOCCAVO

TAV. 26 - Inquadramento - 1:20.000

TAV. 27 - Foglio 1 - 1:5.000

TAV. 28 - Foglio 2 - 1:5.000

TAV. 29 - Foglio 3 - 1:5.000

12. PIANURA

TAV. 30 - Inquadramento - 1:20.000

TAV. 31 - 1:5.000

13. CHIAIANO

TAV. 32 - Inquadramento - 1:20.000

TAV. 33 - 1:5.000

14. PISCINOLA

TAV. 34 - Inquadramento - 1:20.000

TAV. 35 - 1:5.000

15. MIANO

TAV. 36 - Inquadramento - 1:20.000

TAV. 37 - 1:5.000

16. SECONDIGLIANO

TAV. 38 - Inquadramento - 1:20.000

TAV. 39 - Foglio 1 - 1:5.000

TAV. 40 - Foglio 2 - 1:5.000

17. SCAMPIA

TAV. 41 - Inquadramento - 1:20.000

TAV. 42 - Foglio 1 - 1:5.000

TAV. 43 - Foglio 2 - 1:5.000

TAV. 44 - Foglio 3 - 1:5.000

18. SAN PIETRO A PATIERNO

TAV. 45 - Inquadramento - 1:20.000

TAV. 46 - Foglio 1 - 1:5.000

TAV. 47 - Foglio 2 - 1:5.000

19. PONTICELLI

TAV. 48 - Inquadramento - 1:20.000

TAV. 49 - Foglio 1 - 1:5.000

TAV. 50 - Foglio 2 - 1:5.000

20. BARRA

TAV. 51 - Inquadramento - 1:20.000

TAV. 52 - Foglio 1 - 1:5.000

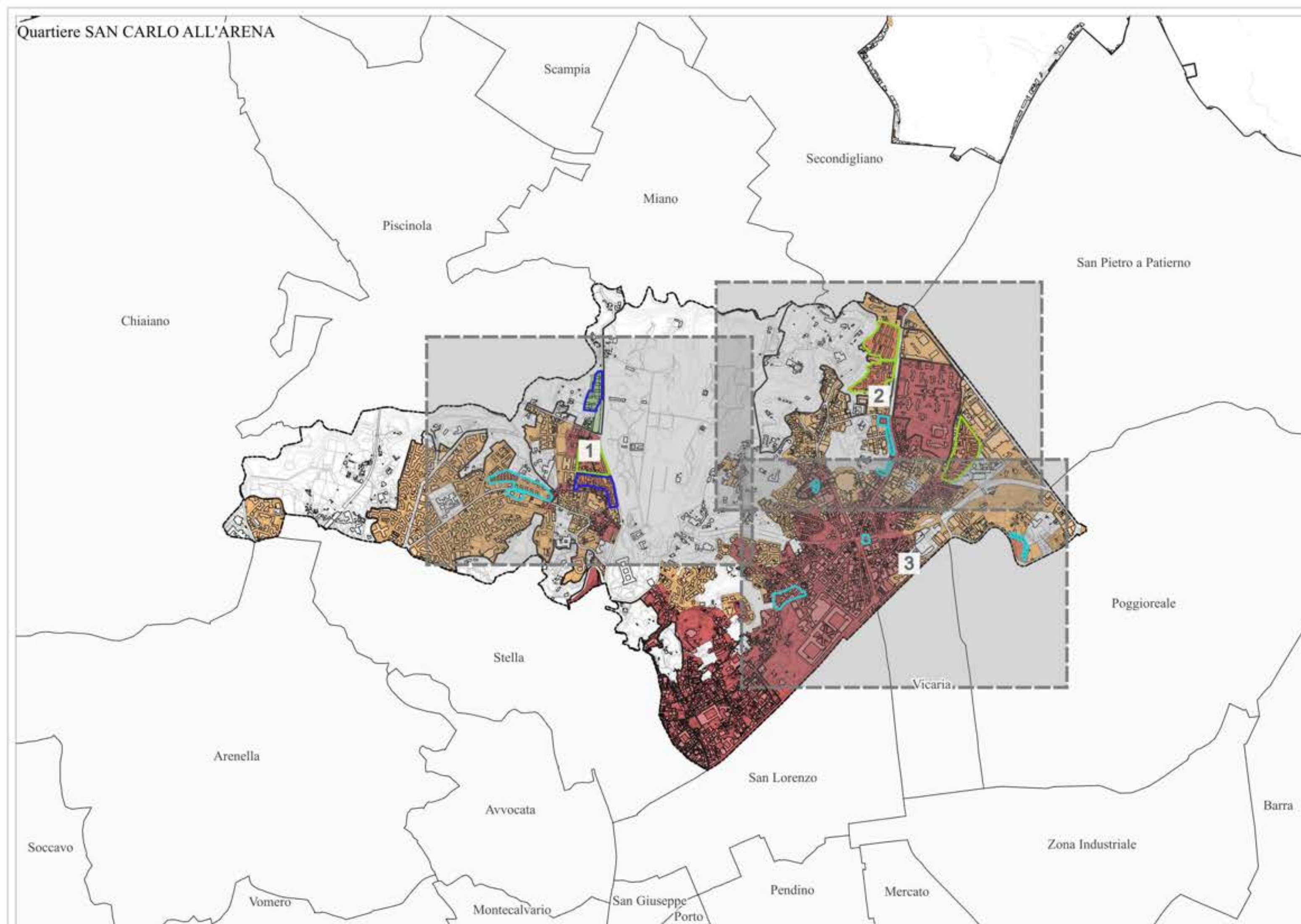
TAV. 53 - Foglio 2 - 1:5.000

TAV. 54 - Foglio 3 - 1:5.000

21. SAN GIOVANNI A TEDUCCIO

TAV. 55 - Inquadramento - 1:20.000

TAV. 56 - 1:5.000



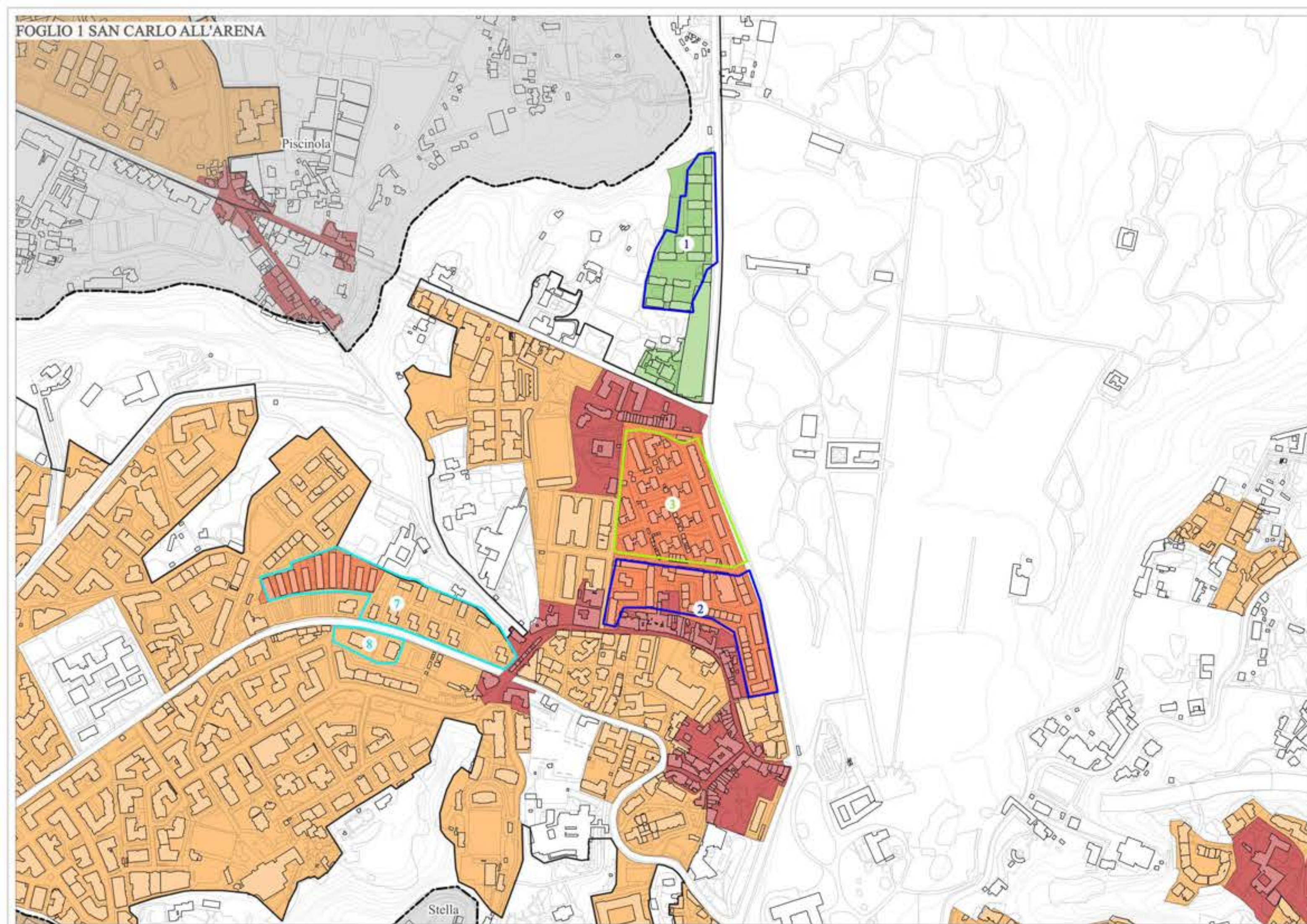
LEGENDA - Quartiere SAN CARLO ALL'ARENA

- Confine comunale
- Quartieri
- ▭ Tessuti pianificati novecenteschi
- ▭ Tessuti pianificati novecenteschi con più di 70 anni
- ▭ Tessuti pianificati novecenteschi con più di 70 anni - ante 1943
- Ambiti
- ▭ Subambiti

- Zonizzazione PRG04
Variante Generale
- ▭ Zona A - Insediamenti di interesse storico
 - ▭ Sottozona Ba - Edilizia d'impianto
 - ▭ Sottozona Bb - Espansione recente
 - ▭ Sottozona Fb - Abitati nel parco



San Carlo All'Arena – Rione Mazzini.
(Fonte: "Censimento delle architetture italiane dal 1945 ad oggi" - Direzione Generale Creatività Contemporanea del Ministero della Cultura. ID 4 IACP - Rione Mazzini, 1946-1950.)



LEGENDA - Quartiere SAN CARLO ALL'ARENA

- Quartieri
- Tessuti pianificati novecenteschi
- Tessuti pianificati novecenteschi con più di 70 anni
- Tessuti pianificati novecenteschi con più di 70 anni - ante 1943
- Ambiti

Zonizzazione PRG04

Variante Generale

- Zona A - Insediamenti di interesse storico
- Sottozona Ba - Edilizia d'impianto
- Sottozona Bb - Espansione recente
- Sottozona Fb - Abitati nel parco

TESSUTI PIANIFICATI NOVECENTESCHI

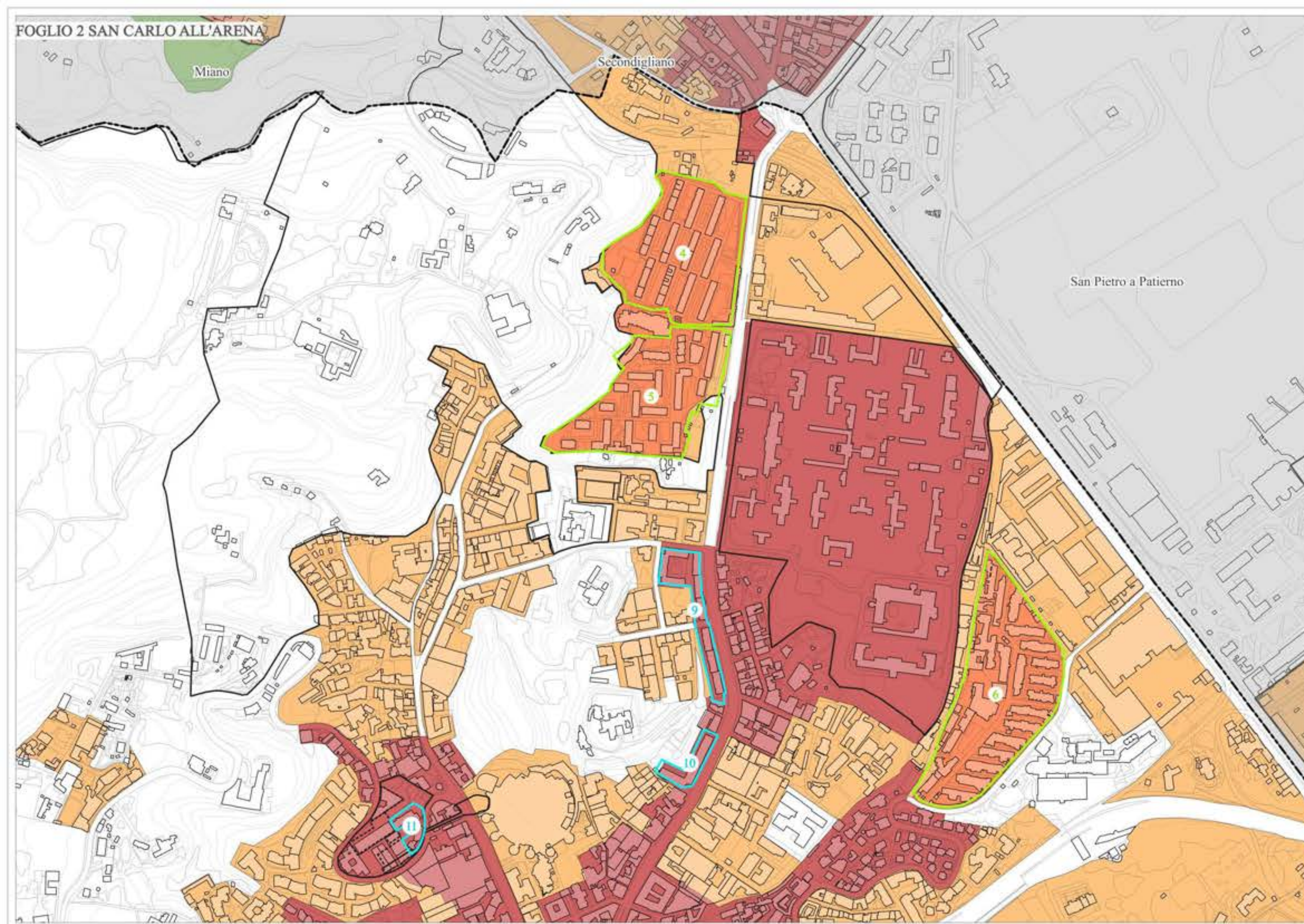
ID	ZONA	DENOMINAZIONE	ANNO	ENTE
1	Fb	Rione INA ENEL a Capodimonte	1961	-
2	A, Ba	Rione Lieti	1957-60	Cassa per il Mezzogiorno

TESSUTI PIANIFICATI NOVECENTESCHI CON PIÙ DI 70 ANNI

ID	ZONA	DENOMINAZIONE	ANNO	ENTE
3	Ba	Rione INA-Casa a Capodimonte	1952-55	INA-Casa

TESSUTI PIANIFICATI NOVECENTESCHI CON PIÙ DI 70 ANNI - ANTE 1943

ID	ZONA	DENOMINAZIONE	ANNO	ENTE
7	Ba, Bb	Rione Amendola	1941-48	IACP
8	Bb	Rione Matteotti	1941	IACP



LEGENDA - Quartiere SAN CARLO ALL'ARENA

- Quartieri
- Tessuti pianificati novecenteschi con più di 70 anni
- Tessuti pianificati novecenteschi con più di 70 anni - ante 1943
- Ambiti
- Subambiti

Zonizzazione PRG04

Variante Generale

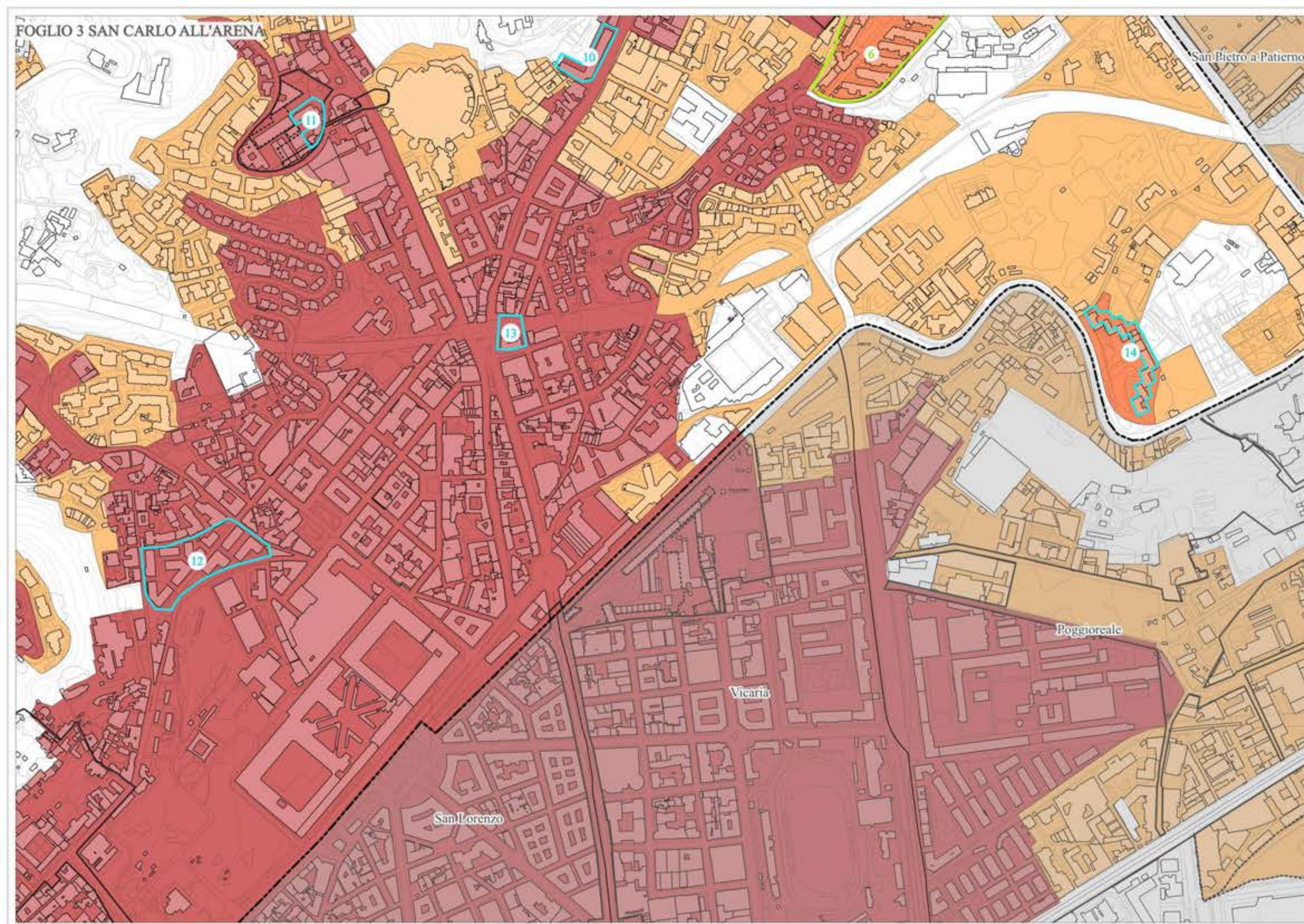
- Zona A - Insediamenti di interesse storico
- Sottozona Ba - Edilizia d'impianto
- Sottozona Bb - Espansione recente
- Sottozona Fb - Abitati nel parco

TESSUTI PIANIFICATI NOVECENTESCHI CON PIÙ DI 70 ANNI

ID	ZONA	DENOMINAZIONE	ANNO	ENTE
4	Ba	Rione Mazzini	1946-50	IACP
5	Ba, Bb	Rione INA-Casa	1951-67	INA-Casa
6	Ba	Rione S.Francesco d'Assisi S) T)	1952-53	Genio Civile

TESSUTI PIANIFICATI NOVECENTESCHI CON PIÙ DI 70 ANNI - ANTE 1943

ID	ZONA	DENOMINAZIONE	ANNO	ENTE
9	A	Rione Garibaldi	1941-49	IACP
10	A	Rione Gioberti	1939	IACP
11	A	Edificio ai Ponti Rossi	1936-37	IACP



LEGENDA - Quartiere SAN CARLO ALL'ARENA

- Quartieri
 - Tessuti pianificati novecenteschi con più di 70 anni
 - Tessuti pianificati novecenteschi con più di 70 anni - ante 1943
 - Ambiti
 - Subambiti
- Zonizzazione PRG04
Variante Generale
- Zona A - Insediamenti di interesse storico
 - Sottozona Ba - Edilizia d'impianto
 - Sottozona Bb - Espansione recente

TESSUTI PIANIFICATI NOVECENTESCHI CON PIÙ DI 70 ANNI

ID	ZONA	DENOMINAZIONE	ANNO	ENTE
6	Ba	Rione S.Francesco d'Assisi S) T)	1952-53	Genio Civile

TESSUTI PIANIFICATI NOVECENTESCHI CON PIÙ DI 70 ANNI - ANTE 1943

ID	ZONA	DENOMINAZIONE	ANNO	ENTE
10	A	Rione Gioberti	1939	IACP
11	A	Edificio ai Ponti Rossi	1936-37	IACP
12	A	Rione via Veterinaria	1929	IACP
13	A	Edificio piazza Ottocalli	1939-40	IACP
14	Ba	Edificio ai Ponti Rossi	1936-37	IACP








LEGENDA - Quartiere VICARIA

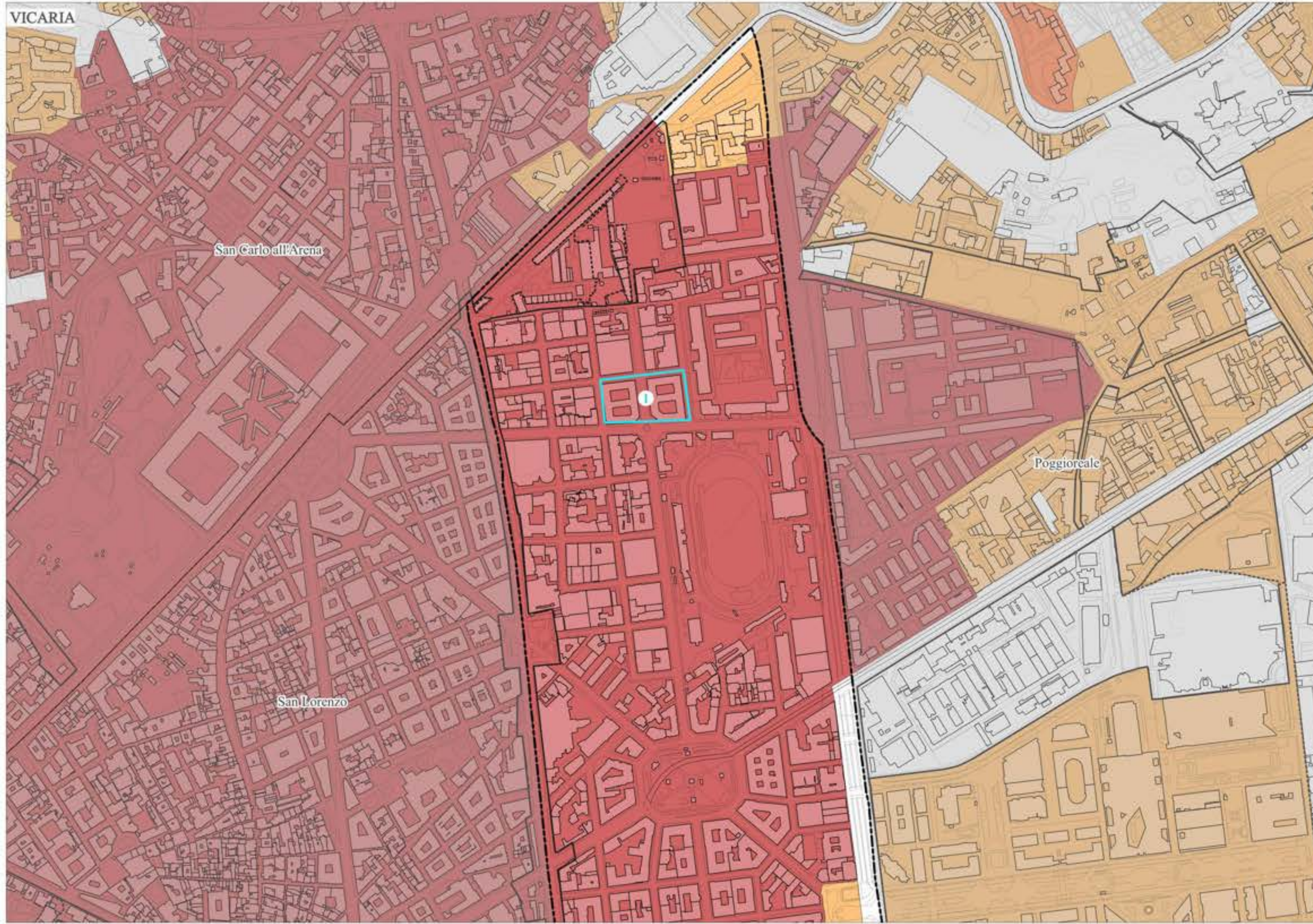
- Confine comunale
- Quartieri
- Tessuti pianificati novecenteschi con più di 70 anni - ante 1943
- Zonizzazione PRG04 Variante Generale
- Zona A - Insediamenti di interesse storico
- Sottozona Bb - Espansione recente



Vicaria - Rione Armando Diaz.
 (Fonte: Google maps. ID 1 LACP - Rione Armando Diaz all'Arenaccia, 1911.)

LEGENDA - Quartiere VICARIA

-  Quartieri
 -  Tessuti pianificati novecenteschi con più di 70 anni - ante 1943
 -  Ambiti
 -  Subambiti
- Zonizzazione PRG04
Variante Generale
-  Zona A - Insediamenti di interesse storico
 -  Sottozona Ba - Edilizia d'impianto
 -  Sottozona Bb - Espansione recente



TESSUTI PIANIFICATI NOVECENTESCHI CON PIÙ DI 70 ANNI - ANTE 1943

ID	ZONA	DENOMINAZIONE	ANNO	ENTE
I	A	Rione Armando Diaz all'Arenaccia	1911	IACP

Quartiere MERCATO

LEGENDA - Quartiere MERCATO

- Confine comunale
 - Quartieri
 - Tessuti pianificati novecenteschi con più di 70 anni
- Zonizzazione PRG04 Variante Generale
- Zona A - Insediamenti di interesse storico



Mercato - Rione Stella Polare.
 (Fonte: "Censimento delle architetture italiane dal 1945 ad oggi" - Direzione Generale Creatività Contemporanea del Ministero della Cultura. ID 1 IACP - Rione Stella Polare - G.B. Vico, 1951-1953.)



LEGENDA - Quartiere MERCATO

- Quartieri
 - Tessuti pianificati novecenteschi con più di 70 anni
 - Ambiti
 - Subambiti
- Zonizzazione PRG04
Variante Generale
- Zona A - Insediamenti di interesse storico
 - Sottozona Bb - Espansione recente

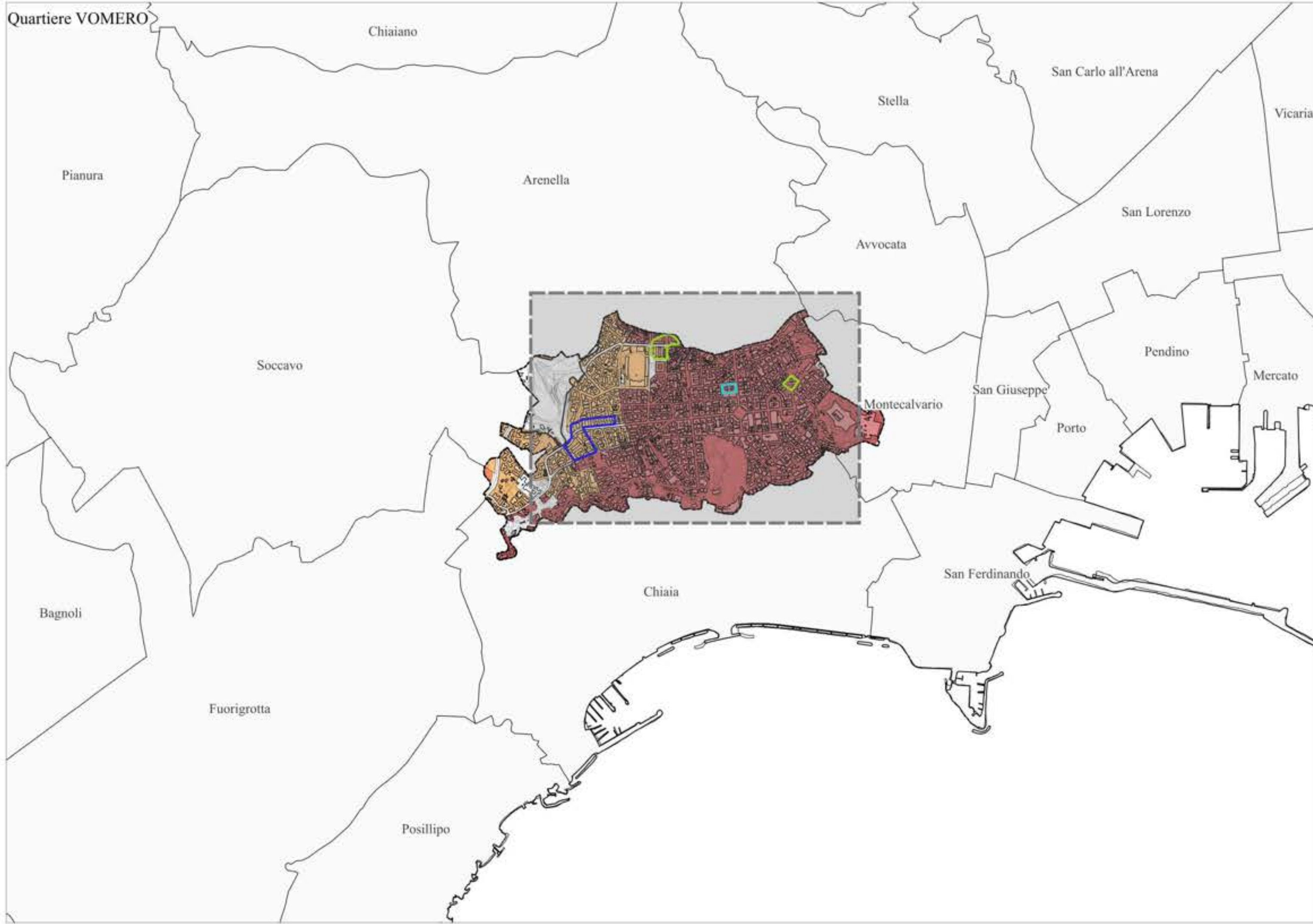
TESSUTI PIANIFICATI NOVECENTESCHI CON PIÙ DI 70 ANNI

ID ZONA	DENOMINAZIONE	ANNO	ENTE
1 A	Rione Stella Polare - G.B. Vico	1951-53	IACP

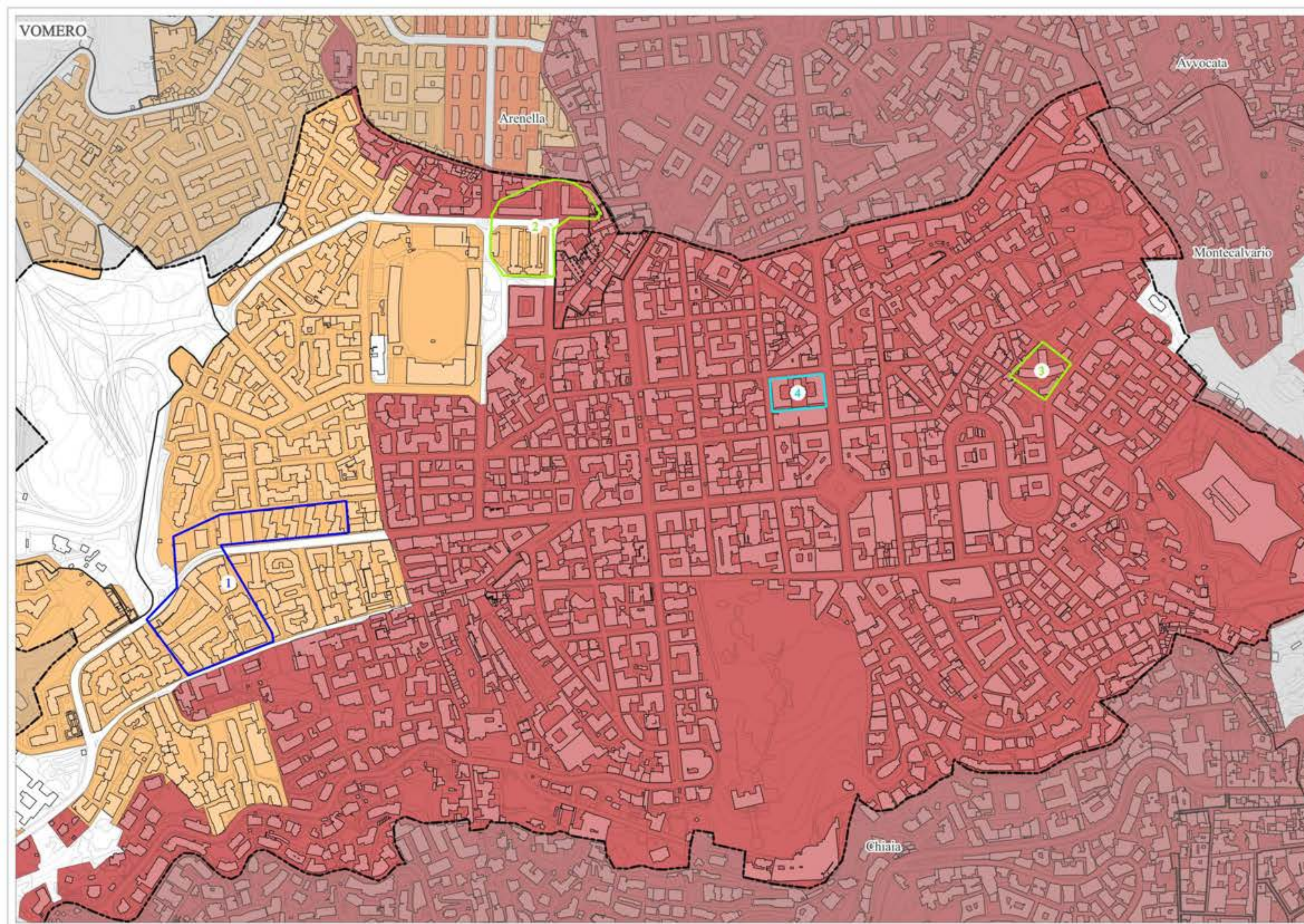
LEGENDA - Quartiere VOMERO

- Confine comunale
- Quartieri
- Tessuti pianificati novecenteschi
- Tessuti pianificati novecenteschi con più di 70 anni
- Tessuti pianificati novecenteschi con più di 70 anni - ante 1943
- Ambiti
- Subambiti

- Zonizzazione PRG04
Variante Generale
- Zona A - Insediamenti di interesse storico
 - Sottozona Ba - Edilizia d'impianto
 - Sottozona Bb - Espansione recente



Vomero - Edifici in via Cilea.
(Fonte: Google maps. ID 1 autore Sconosciuto- Edifici in via Cilea, 1956.)



LEGENDA - Quartiere VOMERO

- Quartieri
- Tessuti pianificati novecenteschi
- Tessuti pianificati novecenteschi con più di 70 anni
- Tessuti pianificati novecenteschi con più di 70 anni - ante 1943
- Ambiti
- Subambiti

- Zonizzazione PRG04 Variante Generale
- Zona A - Insediamenti di interesse storico
 - Sottozona Ba - Edilizia d'impianto
 - Sottozona Bb - Espansione recente

TESSUTI PIANIFICATI NOVECENTESCHI

ID	ZONA	DENOMINAZIONE	ANNO	ENTE
1	Bb	Edifici in via Cilea	1956	-

TESSUTI PIANIFICATI NOVECENTESCHI CON PIÙ DI 70 ANNI

ID	ZONA	DENOMINAZIONE	ANNO	ENTE
2	A, Bb	Edifici in via Rossini	1953	IACP
3	A	Edifici in via Morghen	1954	-

TESSUTI PIANIFICATI NOVECENTESCHI CON PIÙ DI 70 ANNI - ANTE 1943

ID	ZONA	DENOMINAZIONE	ANNO	ENTE
4	A	Edifici in via Stanzione	1941	IACP

Quartiere ARENELLA

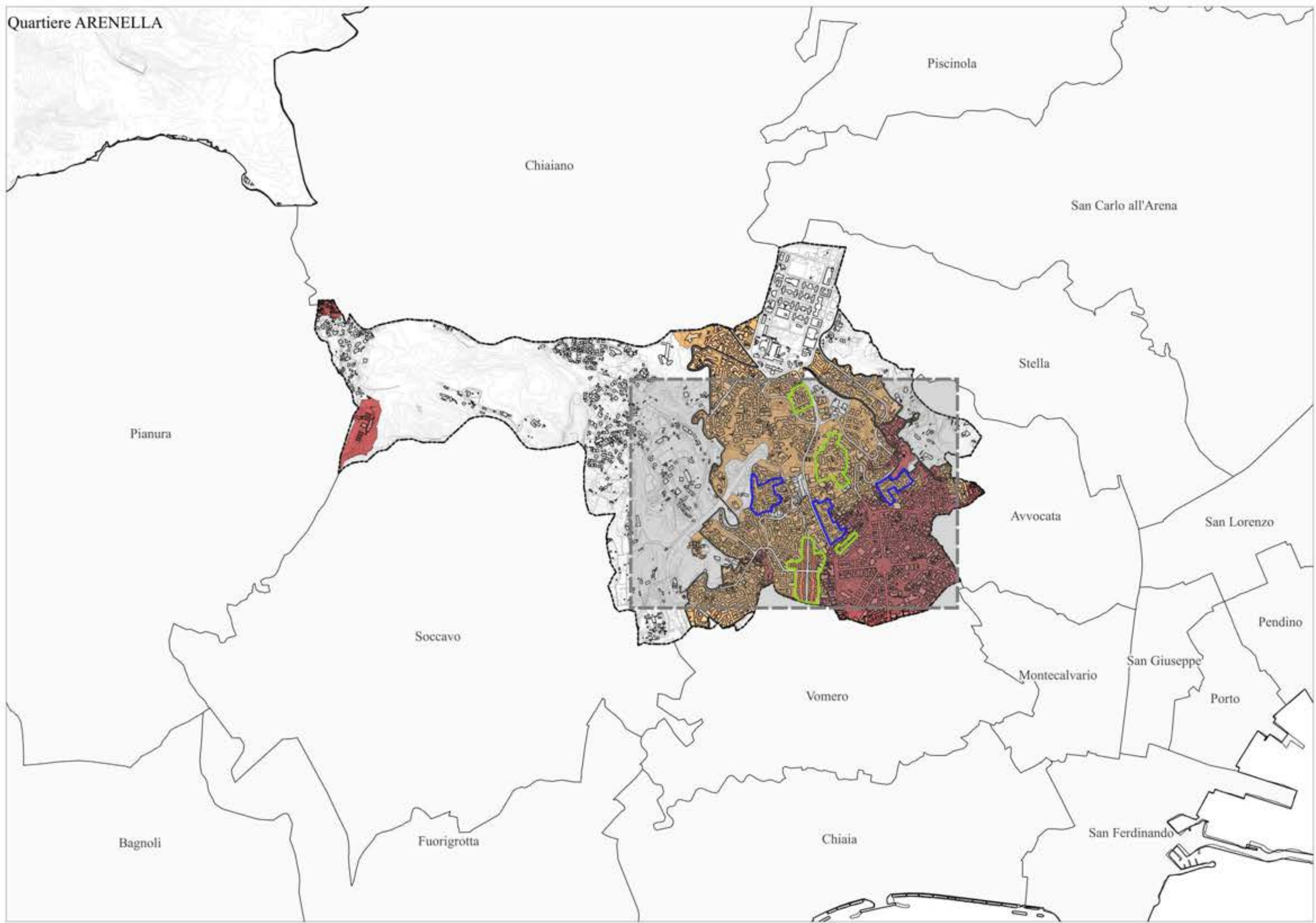
LEGENDA - Quartiere ARENELLA

- Confine comunale
- Quartieri
- Tessuti pianificati novecenteschi
- Tessuti pianificati novecenteschi con più di 70 anni
- Ambiti
- Subambiti

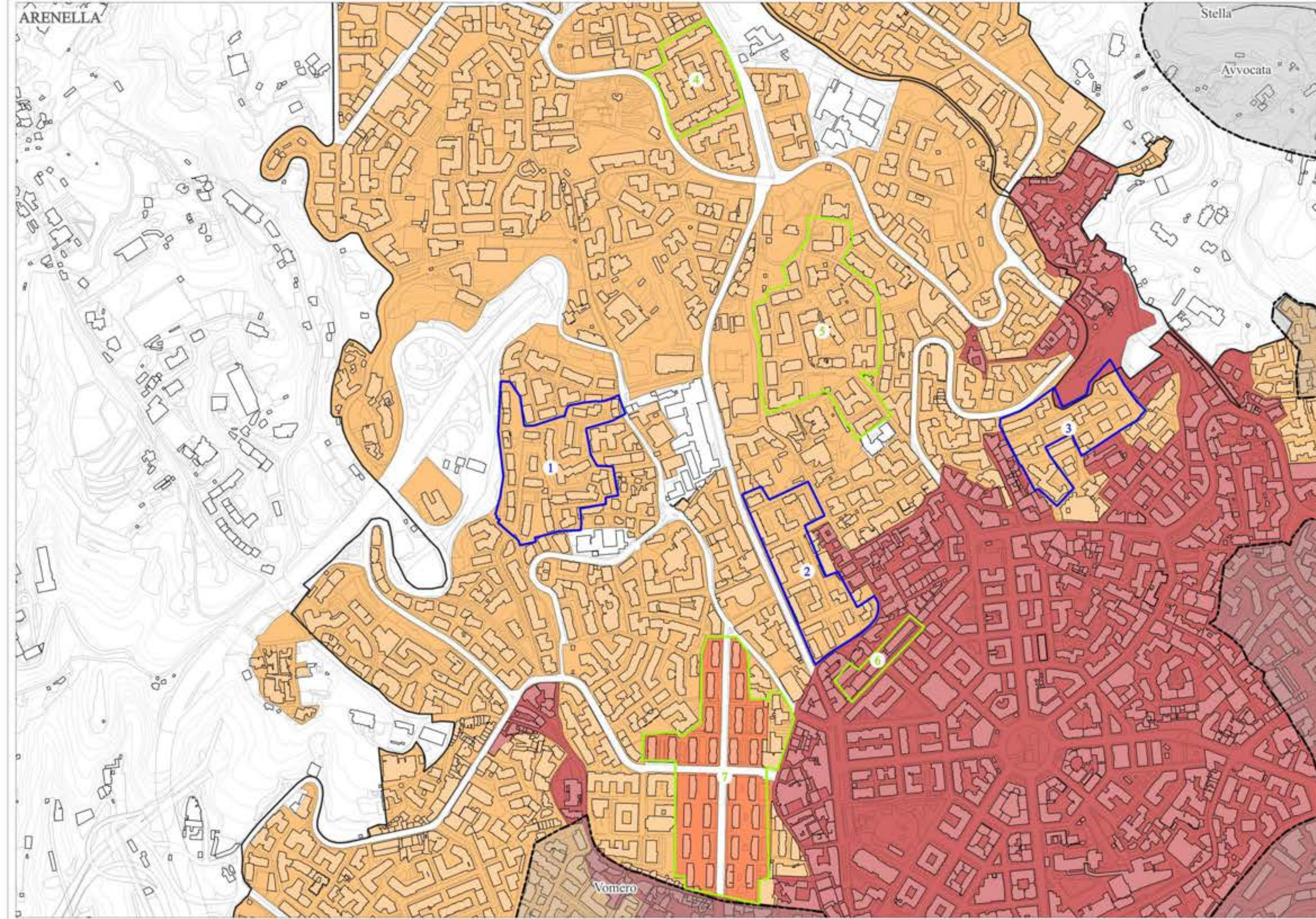
Zonizzazione PRG04

Variante Generale

- Zona A - Insediamenti di interesse storico
- Sottozona Ba - Edilizia d'impianto
- Sottozona Bb - Espansione recente



Arenella – Rione Gemito.
 (Fonte: "Censimento delle architetture italiane dal 1945 ad oggi" - Direzione Generale Creatività Contemporanea del Ministero della Cultura. ID 7 IACP – Rione Gemito, 1946.)



LEGENDA - Quartiere ARENELLA

- Quartieri
- Tessuti pianificati novecenteschi
- Tessuti pianificati novecenteschi con più di 70 anni
- Ambiti

Zonizzazione PRG04

Variante Generale

- Zona A - Insediamenti di interesse storico
- Sottozona Ba - Edilizia d'impianto
- Sottozona Bb - Espansione recente

TESSUTI PIANIFICATI NOVECENTESCHI

ID	ZONA	DENOMINAZIONE	ANNO	ENTE
1	Bb	Unità di abitazione San Giacomo dei Capri	1959	INA-Casa
2	Bb	Rione Arenella ECA	1958	IACP
3	A, Bb	Unità di abitazione Piazza Arenella	1962	INA-Casa

TESSUTI PIANIFICATI NOVECENTESCHI CON PIÙ DI 70 ANNI

ID	ZONA	DENOMINAZIONE	ANNO	ENTE
4	Bb	Case popolari rione INA-Casa in via S.Giacomo dei Capri	1955	Cassa per il Mezzogiorno
5	Bb	Lottizzazione a Montedonzelli	1955	RISANAMENTO
6	A	Edificio via Piscicelli	1953	-
7	Ba, Bb	Rione Gemito	1946	IACP

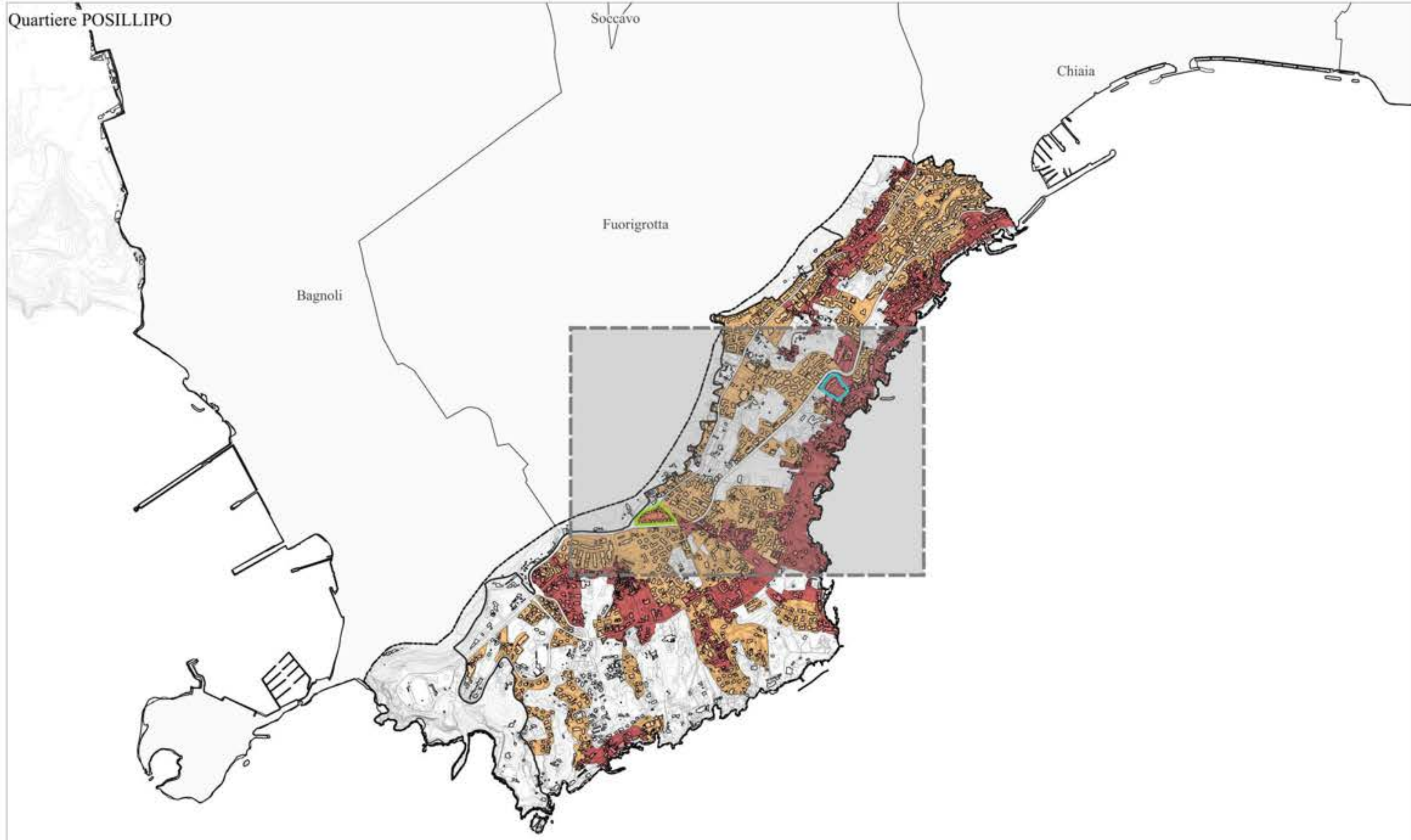
LEGENDA - Quartiere POSILLIPO

- Confine comunale
- Quartieri
- Tessuti pianificati novecenteschi con più di 70 anni
- Tessuti pianificati novecenteschi con più di 70 anni - ante 1943
- Ambiti

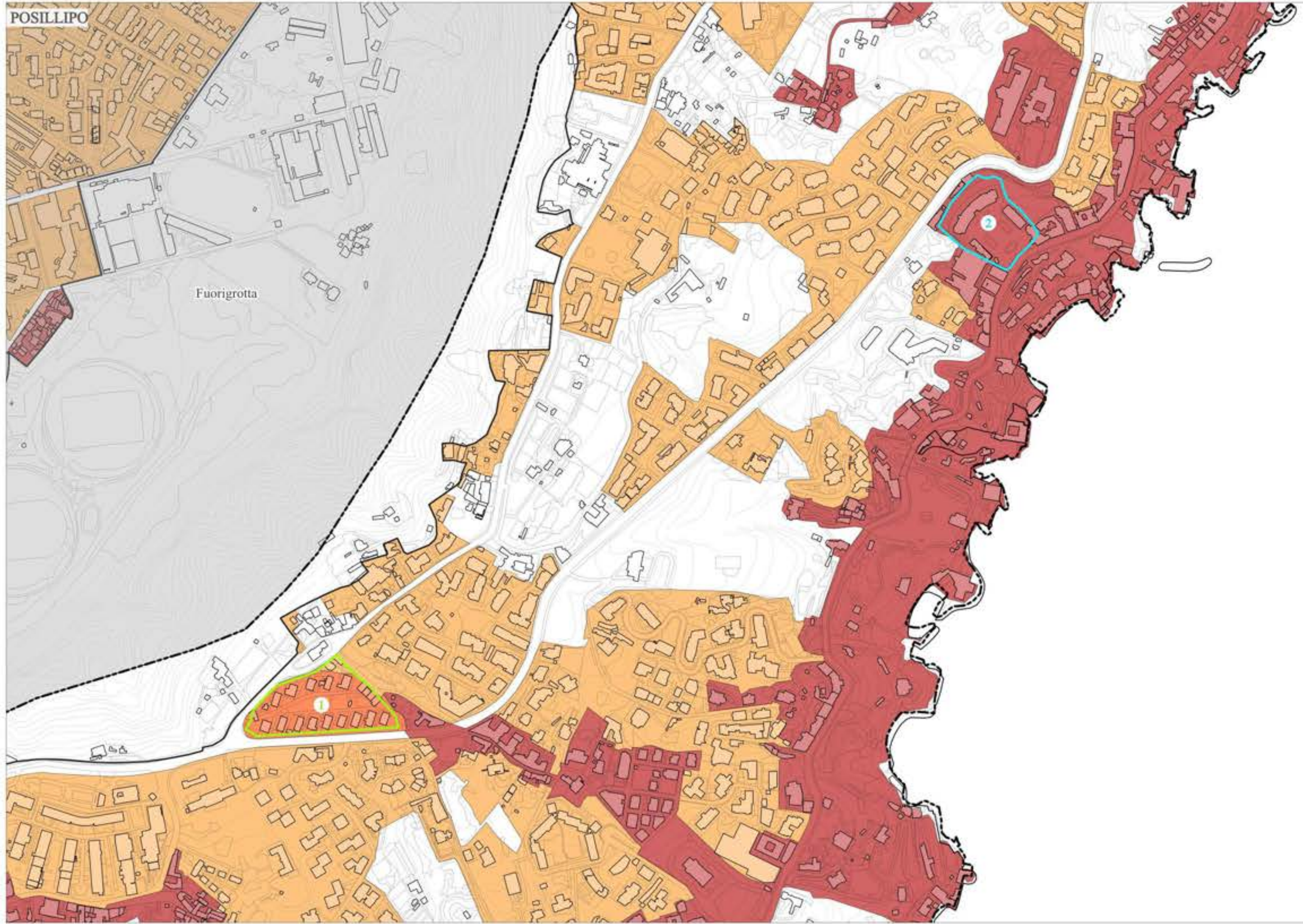
Zonizzazione PRG04

Variante Generale

- Zona A - Insediamenti di interesse storico
- Sottozona Ba - Edilizia d'impianto
- Sottozona Bb - Espansione recente



Posillipo - Quartiere sperimentale Torre Ranieri.
 (Fonte: "Censimento delle architetture italiane dal 1945 ad oggi" - Direzione Generale Creatività Contemporanea del Ministero della Cultura. ID 1 Ministero LL.PP. Genio Civile - Via Manzoni, Torre Ranieri, 1947.)



LEGENDA - Quartiere POSILLIPO

- Quartieri
- Tessuti pianificati novecenteschi con più di 70 anni
- Tessuti pianificati novecenteschi con più di 70 anni - ante 1943
- Ambiti

Zonizzazione PRG04

Variante Generale

- Zona A - Insediamenti di interesse storico
- Sottozona Ba - Edilizia d'impianto
- Sottozona Bb - Espansione recente

Variante Occidentale

- Sottozona nAb - Agglomerati urbani di impianto otto-novecentesco
- Zona nB - Agglomerati urbani di recente formazione

TESSUTI PIANIFICATI NOVECENTESCHI CON PIÙ DI 70 ANNI

ID	ZONA	DENOMINAZIONE	ANNO	ENTE
1	Ba, Bb	Via Manzoni, Torre Ranieri	1947	Ministero LL.PP. Genio civile

TESSUTI PIANIFICATI NOVECENTESCHI CON PIÙ DI 70 ANNI - ANTE 1943

ID	ZONA	DENOMINAZIONE	ANNO	ENTE
2	A	Rione Duca di Genova	1931	-

Quartiere POGGIOREALE

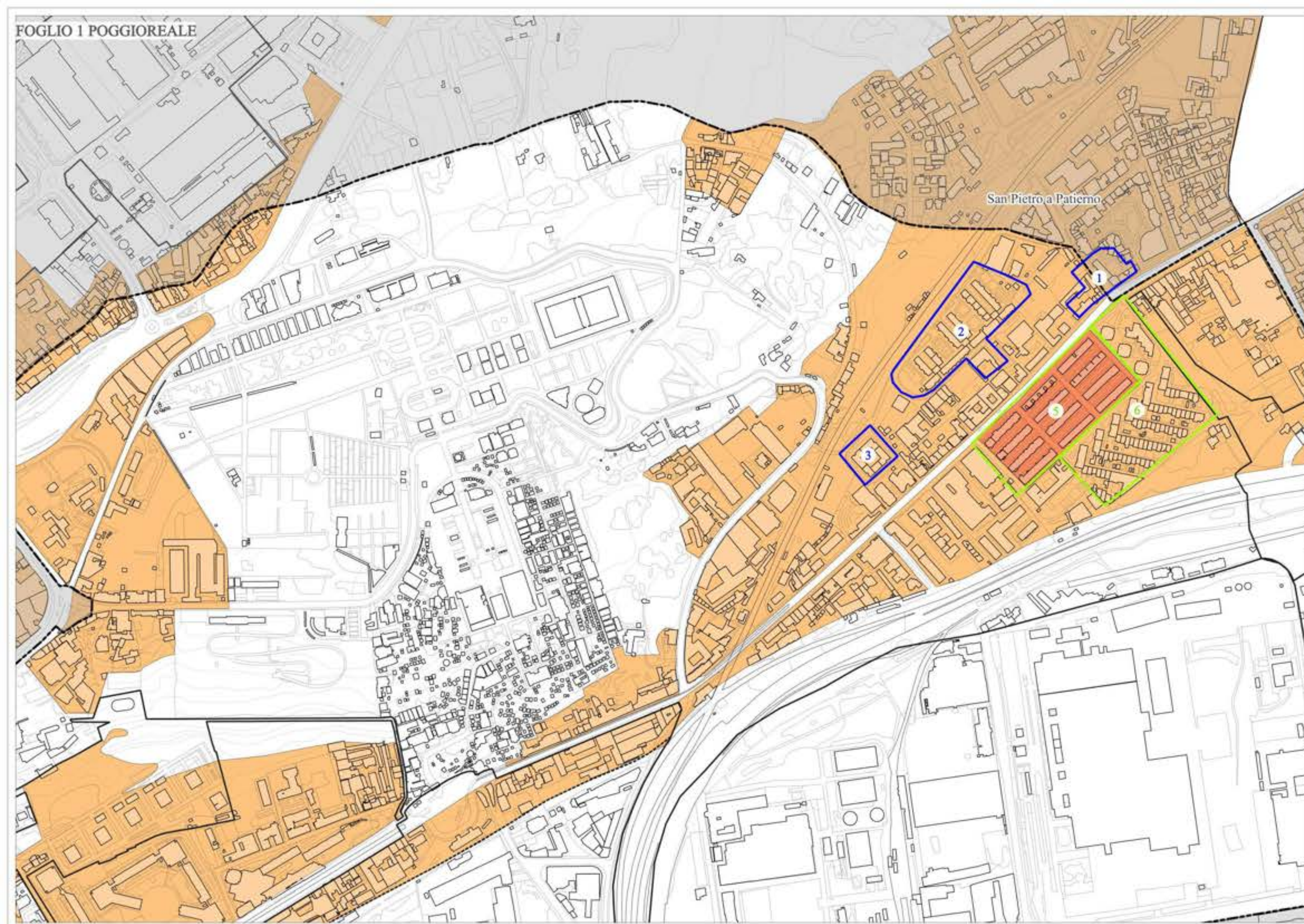
LEGENDA - Quartiere POGGIOREALE



- Confine comunale
 - Quartieri
 - Tessuti pianificati novecenteschi
 - Tessuti pianificati novecenteschi con più di 70 anni
 - Tessuti pianificati novecenteschi con più di 70 anni - ante 1943
 - Ambiti
 - Subambiti
- Zonizzazione PRG04
Variante Generale
- Zona A - Insediamenti di interesse storico
 - Sottozona Ba - Edilizia d'impianto
 - Sottozona Bb - Espansione recente



Poggioreale – Rione Cesare Battisti.
 (Fonte: "Censimento delle architetture italiane dal 1945 ad oggi" - Direzione Generale Creatività Contemporanea del Ministero della Cultura. ID 5 IACP – Rione Cesare Battisti e Poggioreale, 1945-1948.)



LEGENDA - Quartiere POGGIOREALE

- Quartieri
- Tessuti pianificati novecenteschi
- Tessuti pianificati novecenteschi con più di 70 anni
- Ambiti
- Subambiti

Zonizzazione PRG04

Variante Generale

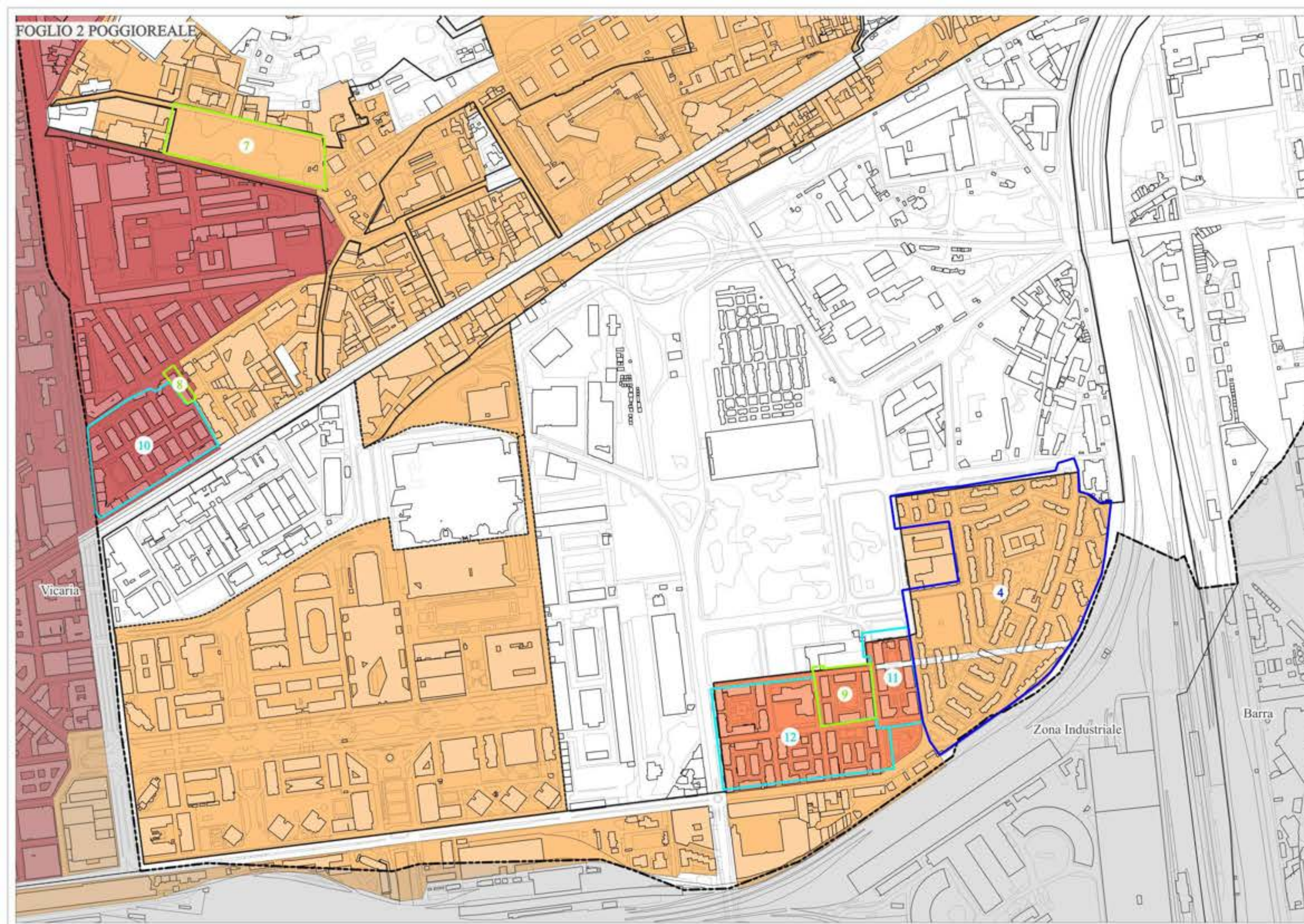
- Sottozona Ba - Edilizia d'impianto
- Sottozona Bb - Espansione recente

TESSUTI PIANIFICATI NOVECENTESCHI

ID	ZONA	DENOMINAZIONE	ANNO	ENTE
1	Bb	PSER Arpino F + G	1981	PSER
2	Bb	PSER Arpino E + g	1981	PSER
3	Bb	PSER Arpino D	1981	PSER

TESSUTI PIANIFICATI NOVECENTESCHI CON PIÙ DI 70 ANNI

ID	ZONA	DENOMINAZIONE	ANNO	ENTE
5	Ba, Bb	Rione Cesare Battisti a Poggioreale	1945-48	IACP
6	Bb	Rione INA-Casa a Poggioreale	1952	INA-Casa



LEGENDA - Quartiere POGGIOREALE

- Quartieri
- Tessuti pianificati novecenteschi
- Tessuti pianificati novecenteschi con più di 70 anni
- Tessuti pianificati novecenteschi con più di 70 anni - ante 1943
- Ambiti
- Subambiti

Zonizzazione PRG04

Variante Generale

- Zona A - Insediamenti di interesse storico
- Sottozona Ba - Edilizia d'impianto
- Sottozona Bb - Espansione recente

TESSUTI PIANIFICATI NOVECENTESCHI

ID	ZONA	DENOMINAZIONE	ANNO	ENTE
4	Bb	Rione Ascarelli a Poggioreale	1956-60	IACP

TESSUTI PIANIFICATI NOVECENTESCHI CON PIÙ DI 70 ANNI

ID	ZONA	DENOMINAZIONE	ANNO	ENTE
7	Bb	Rione S.Alfonso dei Liguori a Poggioreale	1952-54	Genio Civile
8	A	Edificio a Poggioreale	1950	IACP
9	Ba	Casa al Rione Luigi Luzzatti	1949	IACP

TESSUTI PIANIFICATI NOVECENTESCHI CON PIÙ DI 70 ANNI - ANTE 1943

ID	ZONA	DENOMINAZIONE	ANNO	ENTE
10	A	Rione Vittorio Emanuele III a Poggioreale	1910-35	IACP
11	Ba	Rione Luigi Luzzatti	1914-29	IACP
12	Ba	Rione Luigi Luzzatti a Poggioreale	1914-29	IACP



LEGENDA - Quartiere ZONA INDUSTRIALE

- Confine comunale
 - Quartieri
 - Tessuti pianificati novecenteschi con più di 70 anni
 - Tessuti pianificati novecenteschi con più di 70 anni - ante 1943
 - Ambiti
 - Subambiti
- Zonizzazione PRG04
Variante Generale
- Zona A - Insedimenti di interesse storico
 - Sottozona Bb - Espansione recente



Zona Industriale - Rione Principe di Piemonte.
(Fonte: Google maps. ID 2 IACP - Rione Principe di Piemonte e S.Erasmo ai Granili, 1933 - 1935.)

- Quartieri
 - Tessuti pianificati novecenteschi con più di 70 anni
 - Tessuti pianificati novecenteschi con più di 70 anni - ante 1943
 - Ambiti
 - Subambiti
- Zonizzazione PRG04
Variante Generale
- Zona A - Insediamenti di interesse storico
 - Sottozona Bb - Espansione recente



TESSUTI PIANIFICATI NOVECENTESCHI CON PIÙ DI 70 ANNI

ID	ZONA	DENOMINAZIONE	ANNO	ENTE
1	Strada	Unità di abitazione Ponte dei Granili	1952-54	INA-Casa


TESSUTI PIANIFICATI NOVECENTESCHI CON PIÙ DI 70 ANNI - ANTE 1943

ID	ZONA	DENOMINAZIONE	ANNO	ENTE
2	A	Rione Principe di Piemonte e S.Erasmo ai Granili	1933-35	IACP
3	A	Rione Principe di Piemonte e S.Erasmo ai Granili	1928-31	IACP



LEGENDA - Quartiere BAGNOLI

- Confine comunale
 - Quartieri
 - Tessuti pianificati novecenteschi con più di 70 anni
 - Ambiti
 - Subambiti
- Zonizzazione PRG04
Variante Generale
- Zona A - Insediamenti di interesse storico
 - Sottozona Bb - Espansione recente
- Variante Occidentale
- Sottozona nAb - Agglomerati urbani di impianto otto-novecentesco
 - Zona nB - Agglomerati urbani di recente formazione





Bagnoli – Quartiere INA-Casa, vista dall'alto.
(Fonte: Google maps. ID 1 ex GESCAL - Rione INA-Casa ad Agnano, 1954 – 1957.)

LEGENDA - Quartiere BAGNOLI

-  Quartieri
-  Tessuti pianificati novecenteschi con più di 70 anni
-  Ambiti

Zonizzazione PRG04

Variante Occidentale

-  Sottozona nAb - Agglomerati urbani di impianto otto-novecentesco
-  Zona nB - Agglomerati urbani di recente formazione

TESSUTI PIANIFICATI NOVECENTESCHI CON PIÙ DI 70 ANNI

ID	ZONA	DENOMINAZIONE	ANNO	ENTE
1	nB	Rione INA-Casa ad Agnano	1954-57	Ex GESCAL
2	nB	Rione domitiana a Bagnoli	1948-64	IACP
3	nB	Rione INA-Casa a Bagnoli	1952-55	INA-Casa

Quartiere FUORIGROTTA

LEGENDA - Quartiere FUORIGROTTA

- Confine comunale
- Quartieri
- ▭ Tessuti pianificati novecenteschi
- ▭ Tessuti pianificati novecenteschi con più di 70 anni
- ▭ Tessuti pianificati novecenteschi con più di 70 anni - ante 1943
- Ambiti
- ▭ Subambiti

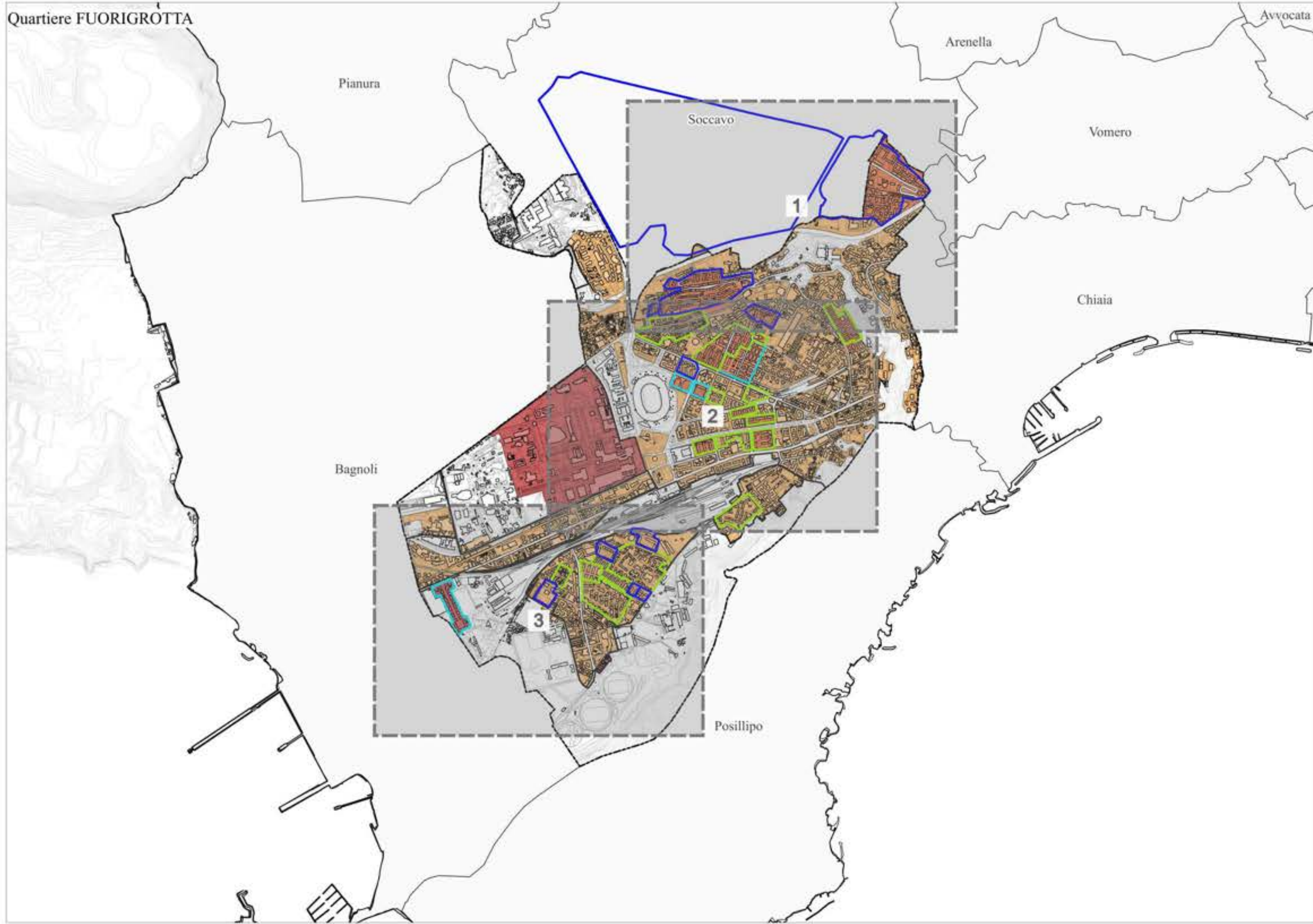
Zonizzazione PRG04

Variante Generale

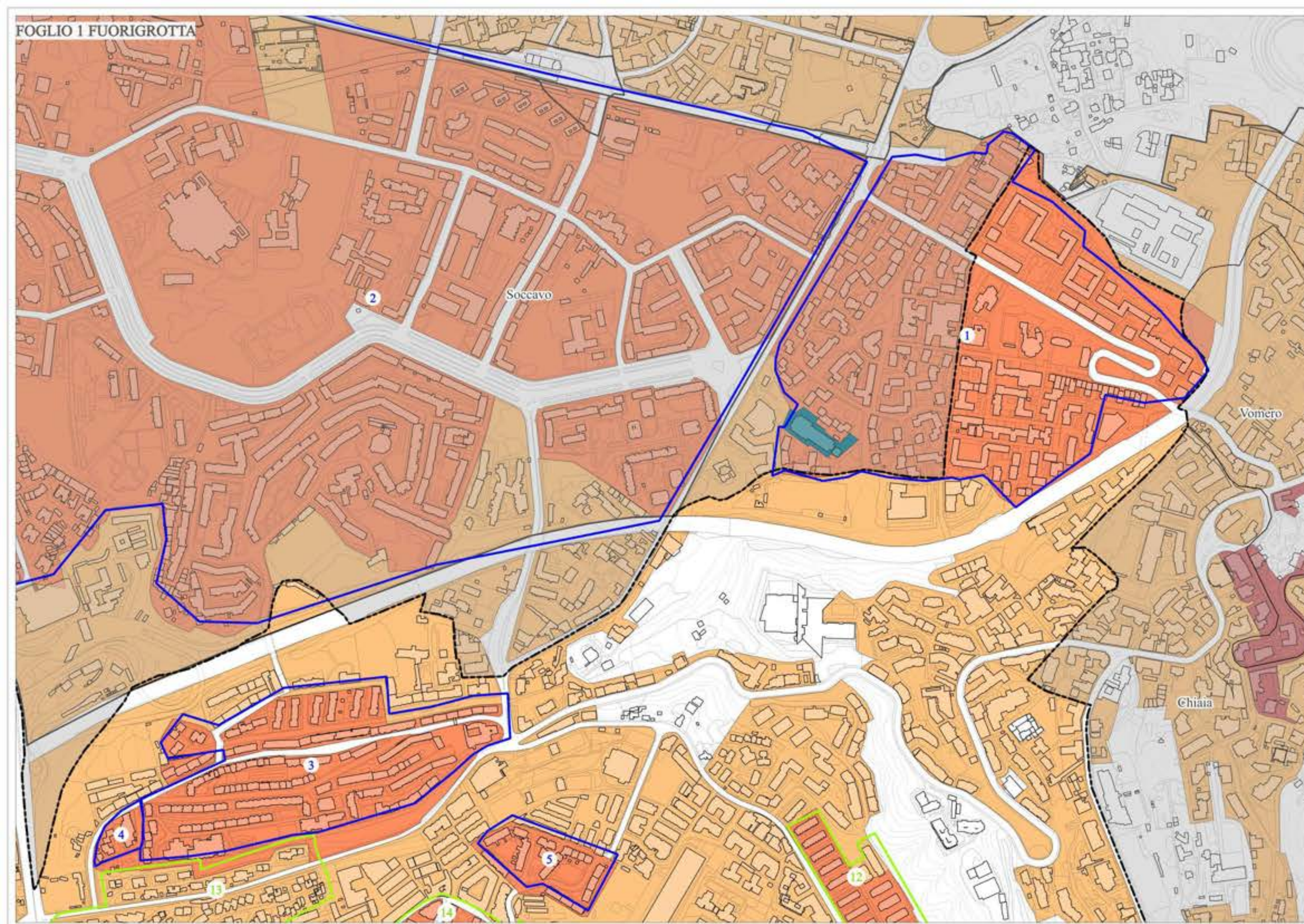
- ▭ Zona A - Insediamenti di interesse storico
- ▭ Sottozona Ba - Edilizia d'impianto
- ▭ Sottozona Bb - Espansione recente

Variante Occidentale

- ▭ Sottozona nAb - Agglomerati urbani di impianto otto-novecentesco
- ▭ Zona nB - Agglomerati urbani di recente formazione



Fuorigrotta – Quartiere INA-Casa La Loggetta.
 (Fonte: "Censimento delle architetture italiane dal 1945 ad oggi" - Direzione Generale Creatività Contemporanea del Ministero della Cultura. ID 4 INA-Casa – Case Ceca quartiere La Loggetta, 1956-1957.)



LEGENDA - Quartiere FUORIGROTTA

- Quartieri
- Tessuti pianificati novecenteschi
- Tessuti pianificati novecenteschi con più di 70 anni
- Ambiti

Zonizzazione PRG04

Variante Generale

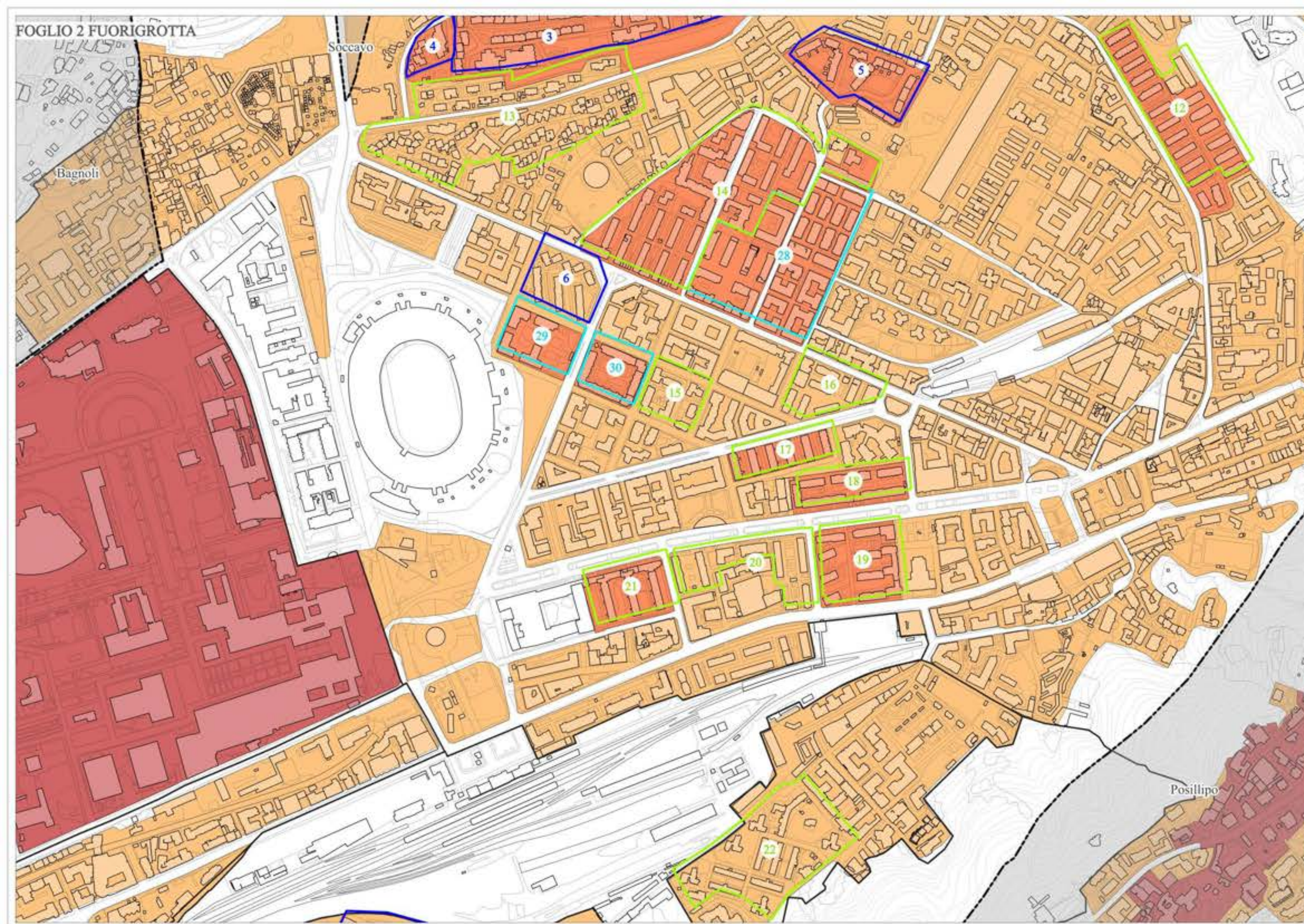
- Zona A - Insediamenti di interesse storico
- Sottozona Ba - Edilizia d'impianto
- Sottozona Bb - Espansione recente
- Sottozona Fe - Strutture pubbliche o di uso collettivo

TESSUTI PIANIFICATI NOVECENTESCHI

ID	ZONA	DENOMINAZIONE	ANNO	ENTE
1	Ba, Fe	INA-Casa Soccavo-Canzanella	1957-63	INA-Casa
2	Ba, Bb	CEP Traiano	1957-72	IACP, INA-Casa, INCIS, UNRRA-CASA, Ris
3	Ba	INA-Casa La Loggetta	1956-57	INA-Casa
4	Ba	Case CECA quartiere La Loggetta	1956-57	INA-Casa
5	Ba	Case INA-INAIL Fuorigrotta	1956-59	INA-Casa, INAIL

TESSUTI PIANIFICATI NOVECENTESCHI CON PIÙ DI 70 ANNI

ID	ZONA	DENOMINAZIONE	ANNO	ENTE
12	Ba,Bb	Rione in via Consalvo a Fuorigrotta	1947-49	Genio Civile
13	Ba, Bb	Villaggio Lauro, Fuorigrotta	1956-59	-
14	Ba, Bb	Rione Duca d'Aosta a Fuorigrotta	1947-48	IACP



LEGENDA - Quartiere FUORIGROTTA

- Quartieri
- Tessuti pianificati novecenteschi
- Tessuti pianificati novecenteschi con più di 70 anni
- Tessuti pianificati novecenteschi con più di 70 anni - ante 1943

Zonizzazione PRG04

Variante Generale

- Zona A - Insediamenti di interesse storico
- Sottozona Ba - Edilizia d'impianto
- Sottozona Bb - Espansione recente

Variante Occidentale

- Sottozona nAb - Agglomerati urbani di impianto otto-novecentesco
- Zona nB - Agglomerati urbani di recente formazione

TESSUTI PIANIFICATI NOVECENTESCHI

ID	ZONA	DENOMINAZIONE	ANNO	ENTE
3	Ba	INA-Casa La Loggetta	1956-57	INA-Casa
4	Ba	Case CECA quartiere La Loggetta	1956-57	INA-Casa
5	Ba	Case INA-INAIL Fuorigrotta	1956-59	INA-Casa, INAIL
6	Bb	Edifici in via Marino Fuorigrotta	1959	Ex GESCAL

TESSUTI PIANIFICATI NOVECENTESCHI CON PIÙ DI 70 ANNI

ID	ZONA	DENOMINAZIONE	ANNO	ENTE
12	Ba,Bb	Rione in via Consalvo a Fuorigrotta	1947-49	Genio Civile
13	Ba, Bb	Villaggio Lauro, Fuorigrotta	1956-59	-
14	Ba, Bb	Rione Duca d'Aosta a Fuorigrotta	1947-48	IACP
15	Bb	Edifici in via Cariteo, Fuorigrotta	1955-58	INCIS
16	Bb	Rione Leopardi a Fuorigrotta	1948-56	IACP
17	Ba	Rione Lepanto a Fuorigrotta	1948-57	Genio Civile
18	Ba	Edifici in viale Augusto a Fuorigrotta	1951-57	INCIS
19	Ba	Rione Giulio Cesare a Fuorigrotta	1952-54	IACP
20	Bb	Edifici in viale Augusto a Fuorigrotta	1950	IACP
21	Ba	Rione viale Augusto a Fuorigrotta	1949-50	Genio Civile
22	nB	Case popolari in via Campegna	1952-54	Genio Civile

TESSUTI PIANIFICATI NOVECENTESCHI CON PIÙ DI 70 ANNI - ANTE 1943

ID	ZONA	DENOMINAZIONE	ANNO	ENTE
28	Ba	Rione Duca d'Aosta a Fuorigrotta	1913-39	IACP
29	Ba	Rione Miraglia	1928-30	IACP
30	Ba	Rione Nicola Amore	1939-41	IACP



LEGENDA - Quartiere FUORIGROTTA

- Quartieri
- Tessuti pianificati novecenteschi
- Tessuti pianificati novecenteschi con più di 70 anni
- Tessuti pianificati novecenteschi con più di 70 anni - ante 1943
- Ambiti

Zonizzazione PRG04

Variante Generale

- Sottozona Bb - Espansione recente

Variante Occidentale

- Sottozona nAb - Agglomerati urbani di impianto otto-novecentesco
- Zona nB - Agglomerati urbani di recente formazione

TESSUTI PIANIFICATI NOVECENTESCHI

ID	ZONA	DENOMINAZIONE	ANNO	ENTE
7	nB	Rione Cavalleggeri d'Aosta	1964	Ex GESCAL
8	nB	Rione Cavalleggeri d'Aosta GESCAL	1964	Ex GESCAL
9	nB	Rione Cavalleggeri d'Aosta ex INCIS	1957	ex INCIS
10	nB	Rione Cav.d'Aosta INAc(Case a torre-v.campgna schedaMIC)	1956	INA-Casa
11	nB	Cavalleggeri d'Aosta ex case minime	1979-96	-

TESSUTI PIANIFICATI NOVECENTESCHI CON PIÙ DI 70 ANNI

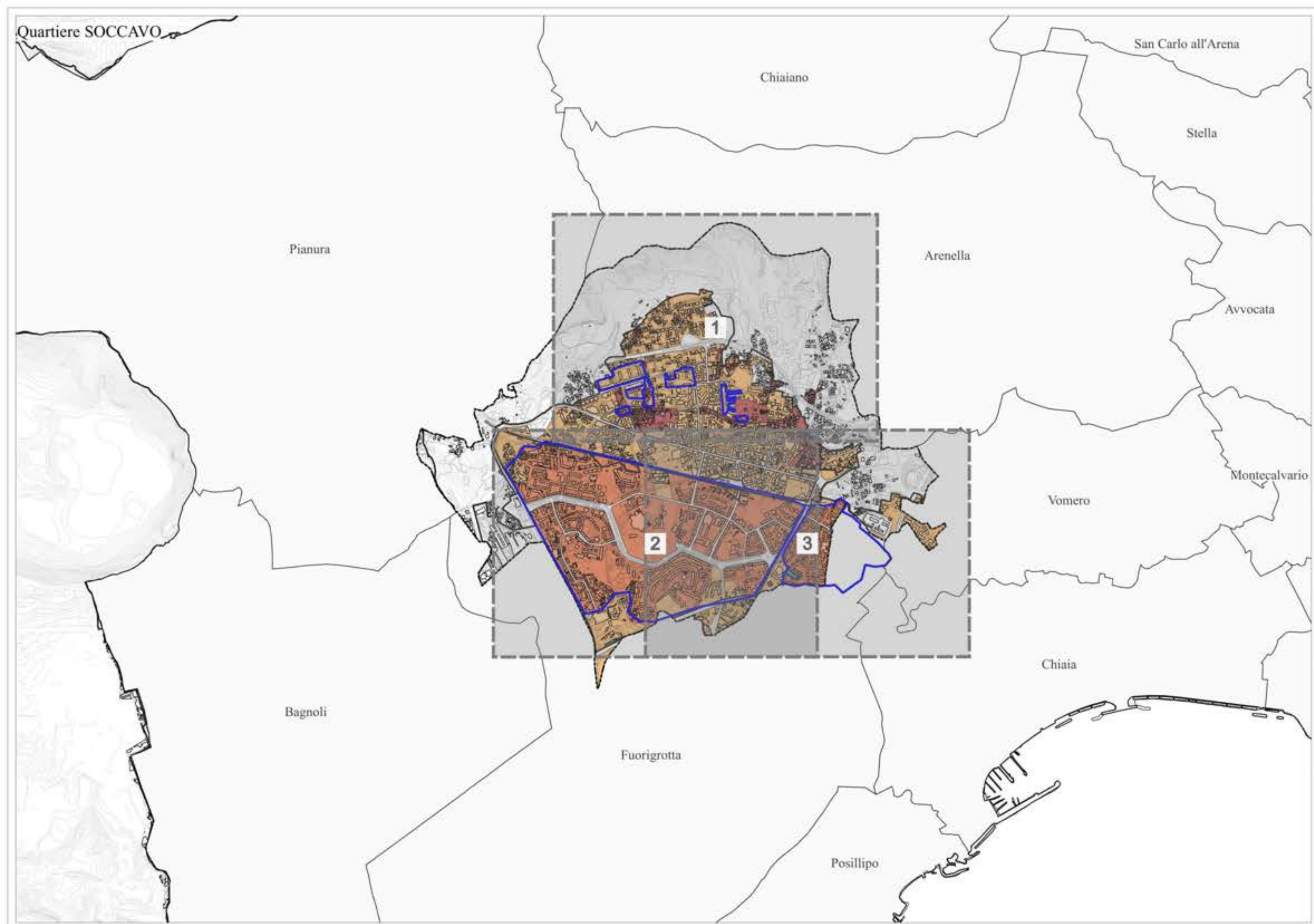
ID	ZONA	DENOMINAZIONE	ANNO	ENTE
23	nB	Rione Cavalleggeri d'Aosta	1954-56	INA-Casa
24	nB	Rione Cavalleggeri d'Aosta Cons.Ed.Part.	1952-67	Consorzio Edilizio Partenopeo
25	nB	Rione Cavalleggeri d'Aosta Case Municipali	1953-55	Case Municipali ST
26	nB	Rione Cavalleggeri d'Aosta INA-Casa	1952-67	INA-Casa
27	nB	Rione Cavalleggeri d'Aosta - ex ISES	1949	ERP ex ISES

TESSUTI PIANIFICATI NOVECENTESCHI CON PIÙ DI 70 ANNI - ANTE 1943

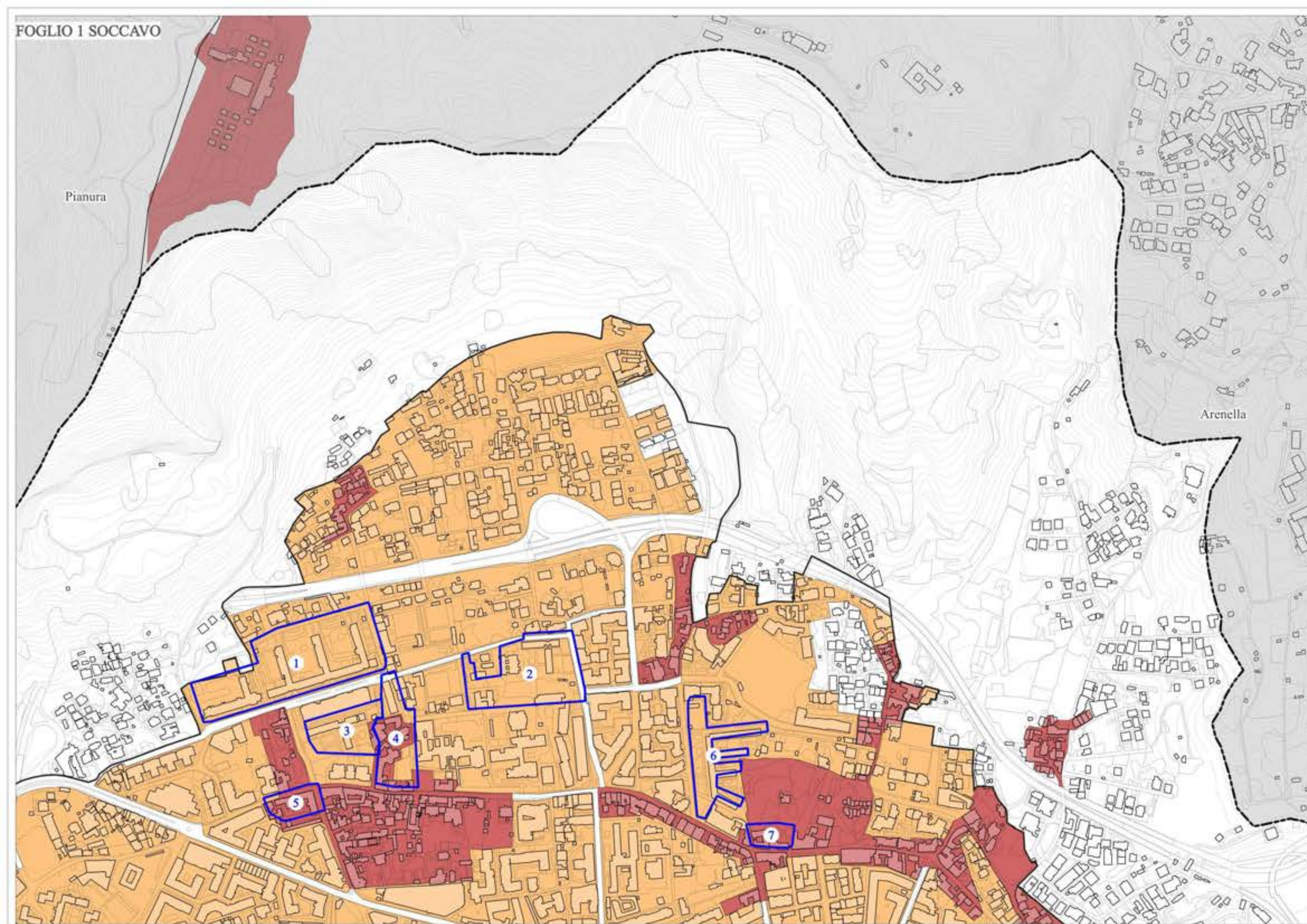
ID	ZONA	DENOMINAZIONE	ANNO	ENTE
31	A	Rione Cocchia	1927-32	ICP Regione Cumana

LEGENDA - Quartiere SOCCAVO

- Confine comunale
 - Quartieri
 - ▭ Tessuti pianificati novecenteschi
 - Ambiti
 - ▭ Subambiti
- Zonizzazione PRG04
Variante Generale
- Zona A - Insediamenti di interesse storico
 - Sottozona Ba - Edilizia d'impianto
 - Sottozona Bb - Espansione recente
 - Sottozona Fe - Strutture pubbliche o di uso collettivo



Soccavo - Il nucleo storico di Via Monti e l'edilizia di nuovo impianto a via Palazziello.
(Fonte: "NOTIZIARIO 11/87. Napoli 1981-86 - Una città in trasformazione". ID 1 PSER Soccavo A1, 1981.)



LEGENDA - Quartiere SOCCAVO

- Quartieri
- Tessuti pianificati novecenteschi
- Ambiti

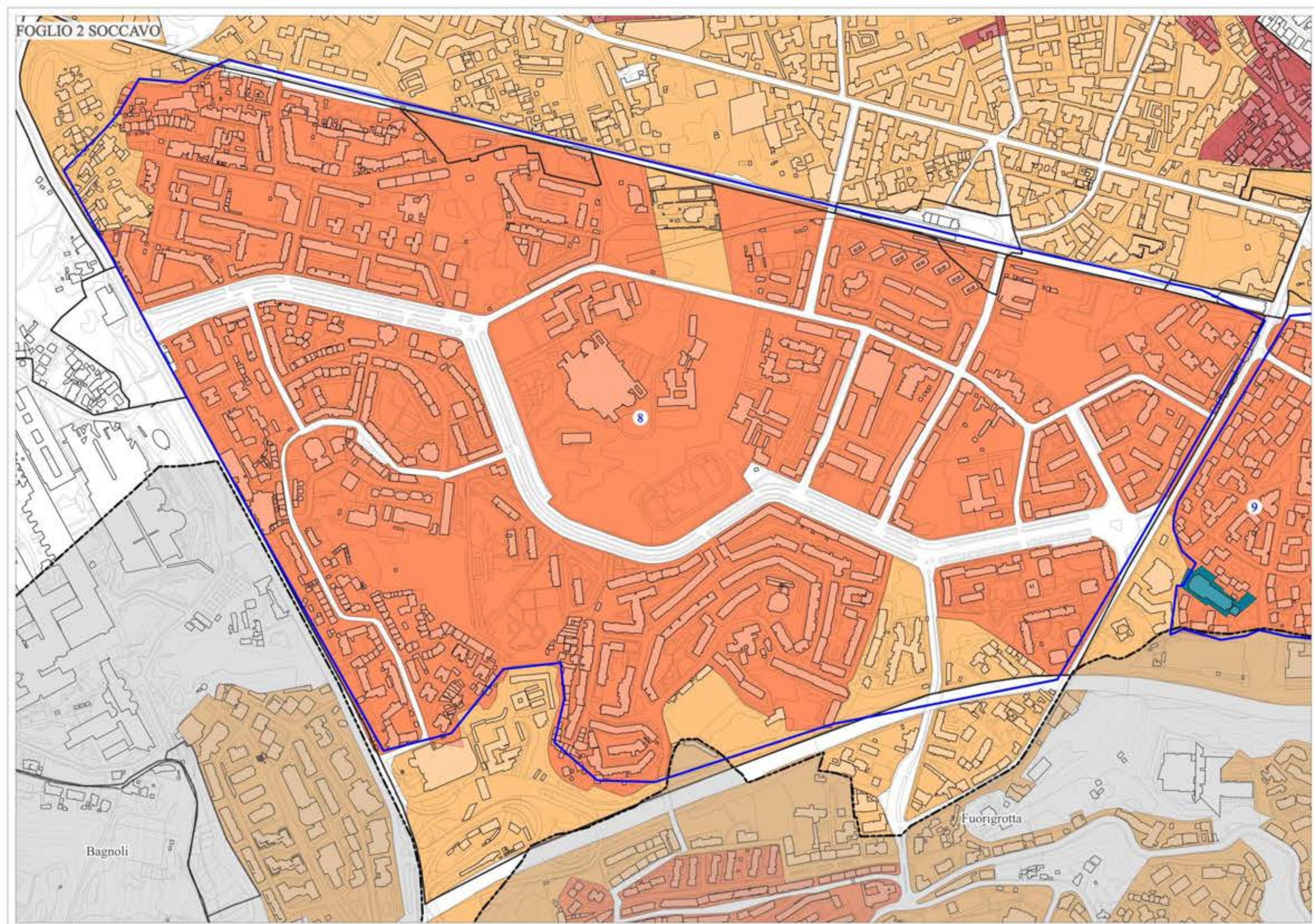
Zonizzazione PRG04

Variante Generale

- Zona A - Insediamenti di interesse storico
- Sottozona Bb - Espansione recente

TESSUTI PIANIFICATI NOVECENTESCHI

ID	ZONA	DENOMINAZIONE	ANNO	ENTE
1	Bb	PSER Soccavo, A1	1981	PSER
2	Bb	PSER Soccavo, A3 + a	1981	PSER
3	Bb	PSER Soccavo, A2	1981	PSER
4	A, Bb	PSER Soccavo, D + d	1981	PSER
5	A	PSER Soccavo, E	1981	PSER
6	Bb	PSER Soccavo, B + b	1981	PSER
7	A	PSER Soccavo, C	1981	PSER

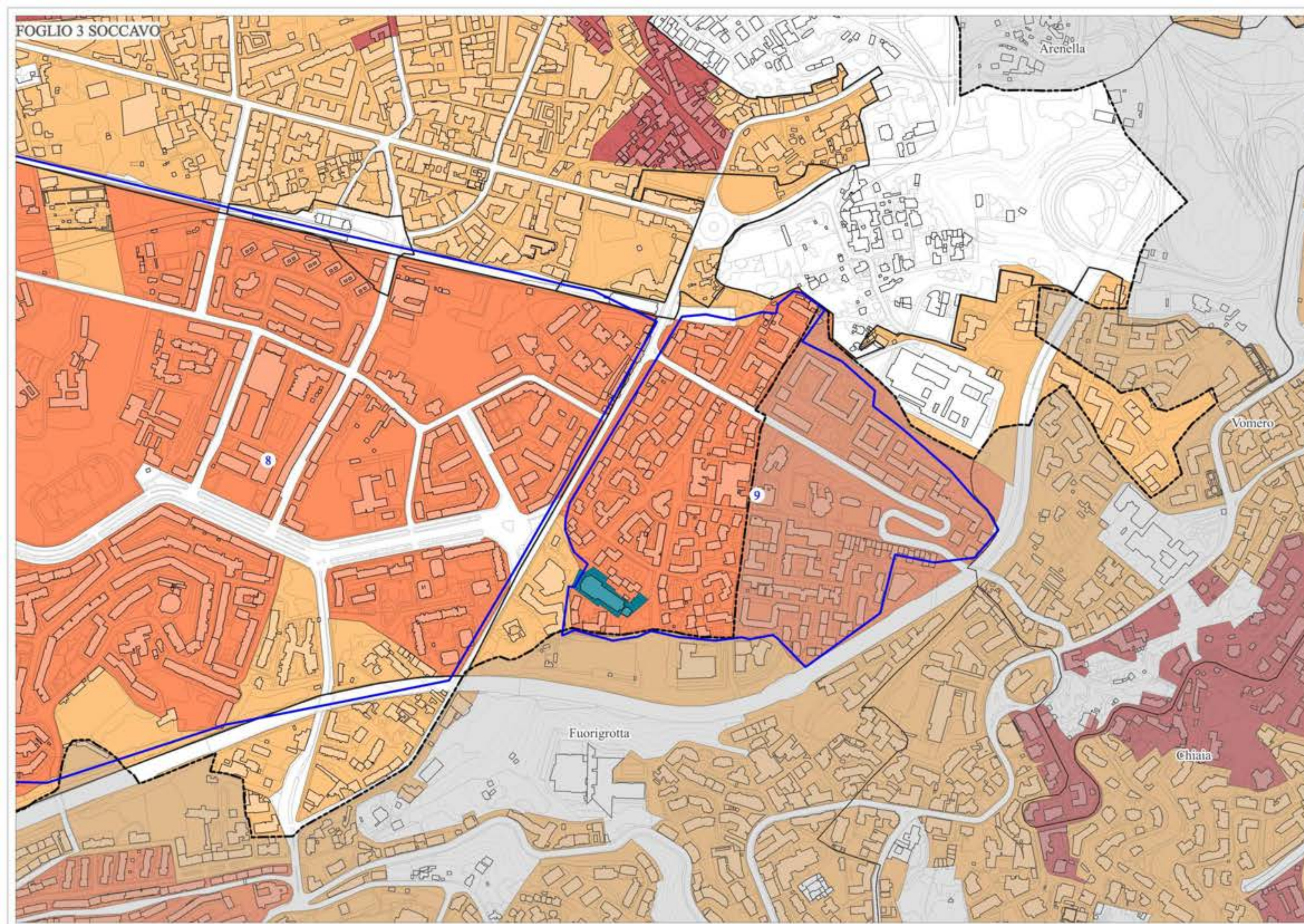


LEGENDA - Quartiere SOCCAVALO

- Quartieri
 - Tessuti pianificati novecenteschi
 - Ambiti
 - Subambiti
- Zonizzazione PRG04
Variante Generale
- Zona A - Insediamenti di interesse storico
 - Sottozona Ba - Edilizia d'impianto
 - Sottozona Bb - Espansione recente
 - Sottozona Fe - Strutture pubbliche o di uso collettivo

TESSUTI PIANIFICATI NOVECENTESCHI

ID	ZONA	DENOMINAZIONE	ANNO	ENTE
8	Ba, Bb	CEP Traiano	1957-72	IACP, INA-Casa, INCIS, UNRRA-CASA, Ris
9	Ba, Fe	INA-Casa Soccavo-Canzanella	1957-63	INA-Casa



LEGENDA - Quartiere SOCCAVALO

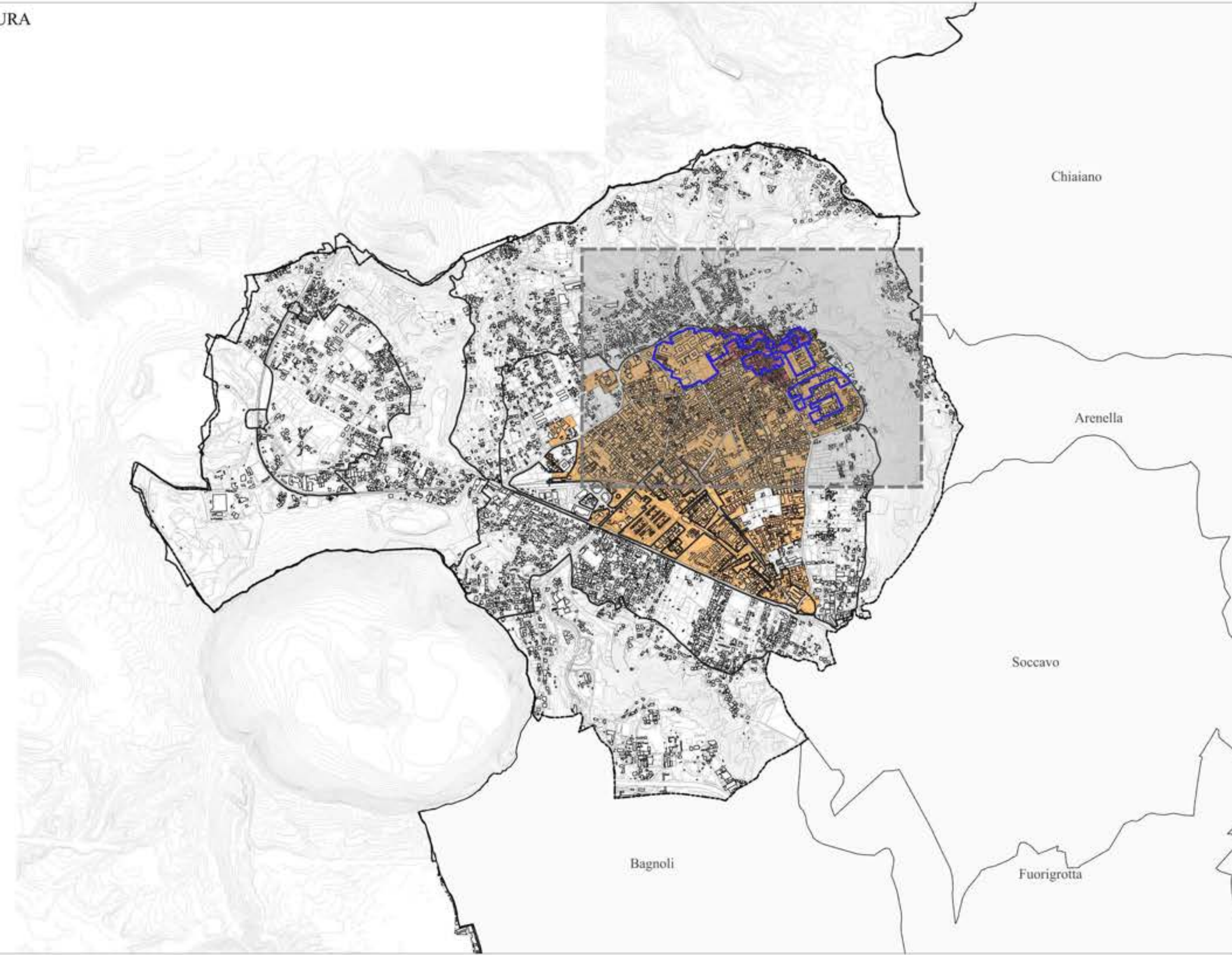
- Quartieri
 - Tessuti pianificati novecenteschi
 - Ambiti
- Zonizzazione PRG04
Variante Generale
- Zona A - Insediamenti di interesse storico
 - Sottozona Ba - Edilizia d'impianto
 - Sottozona Bb - Espansione recente
 - Sottozona Fe - Strutture pubbliche o di uso collettivo

TESSUTI PIANIFICATI NOVECENTESCHI

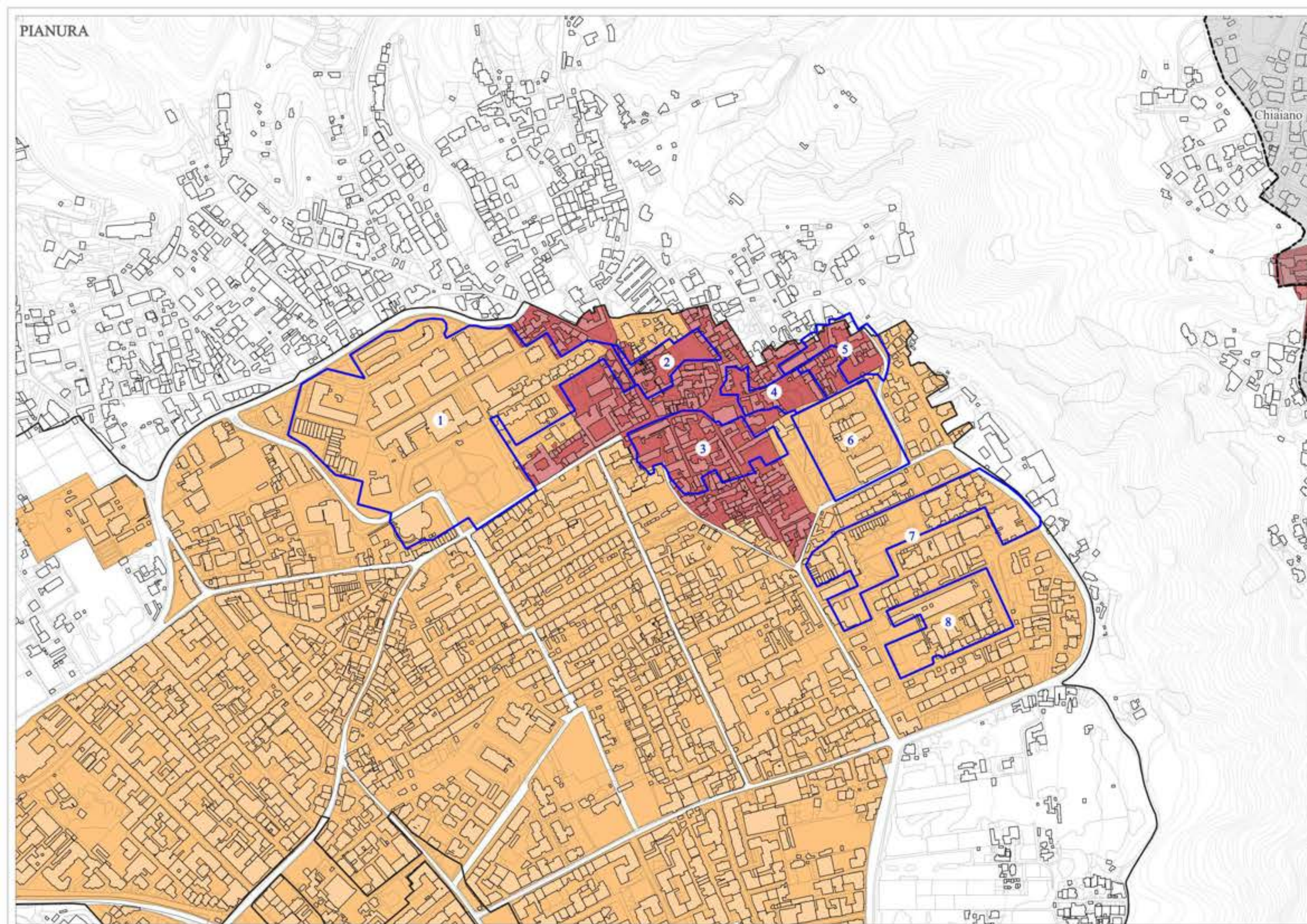
ID	ZONA	DENOMINAZIONE	ANNO	ENTE
8	Ba, Bb	CEP Traiano	1957-72	IACP, INA-Casa, INCIS, UNRRA-CASA, Ris
9	Ba, Fe	INA-Casa Soccavo-Canzanella	1957-63	INA-Casa

LEGENDA - Quartiere PIANURA

- Confine comunale
 - Quartieri
 - Tessuti pianificati novecenteschi
 - Ambiti
 - Subambiti
- Zonizzazione PRG04
Variante Generale
- Zona A - Insediamenti di interesse storico
 - Sottozona Bb - Espansione recente



Pianura - L'intervento di nuova edilizia in Via Napoli e il nucleo storico del quartiere.
(Fonte: "NOTIZIARIO 11/87. Napoli 1981-86 - Una città in trasformazione". ID 6, 7, 8 PSER Pianura C + g. A1 + A2 + A3 + h, A3 + i, 1981.)



LEGENDA - Quartiere PIANURA

- Quartieri
- Tessuti pianificati novecenteschi
- Ambiti
- Subambiti

Zonizzazione PRG04

Variante Generale

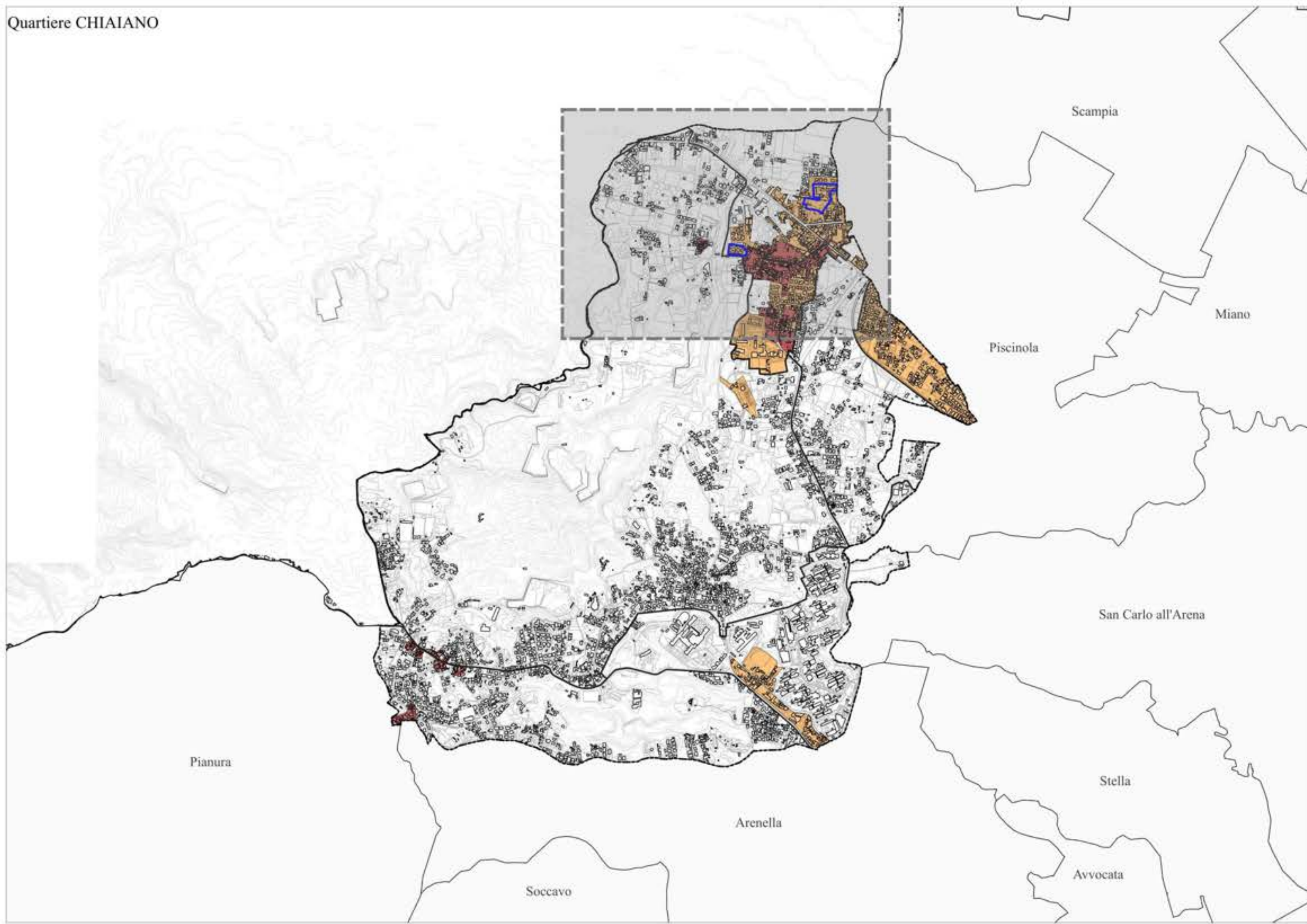
- Zona A - Insediamenti di interesse storico
- Sottozona Bb - Espansione recente

TESSUTI PIANIFICATI NOVECENTESCHI

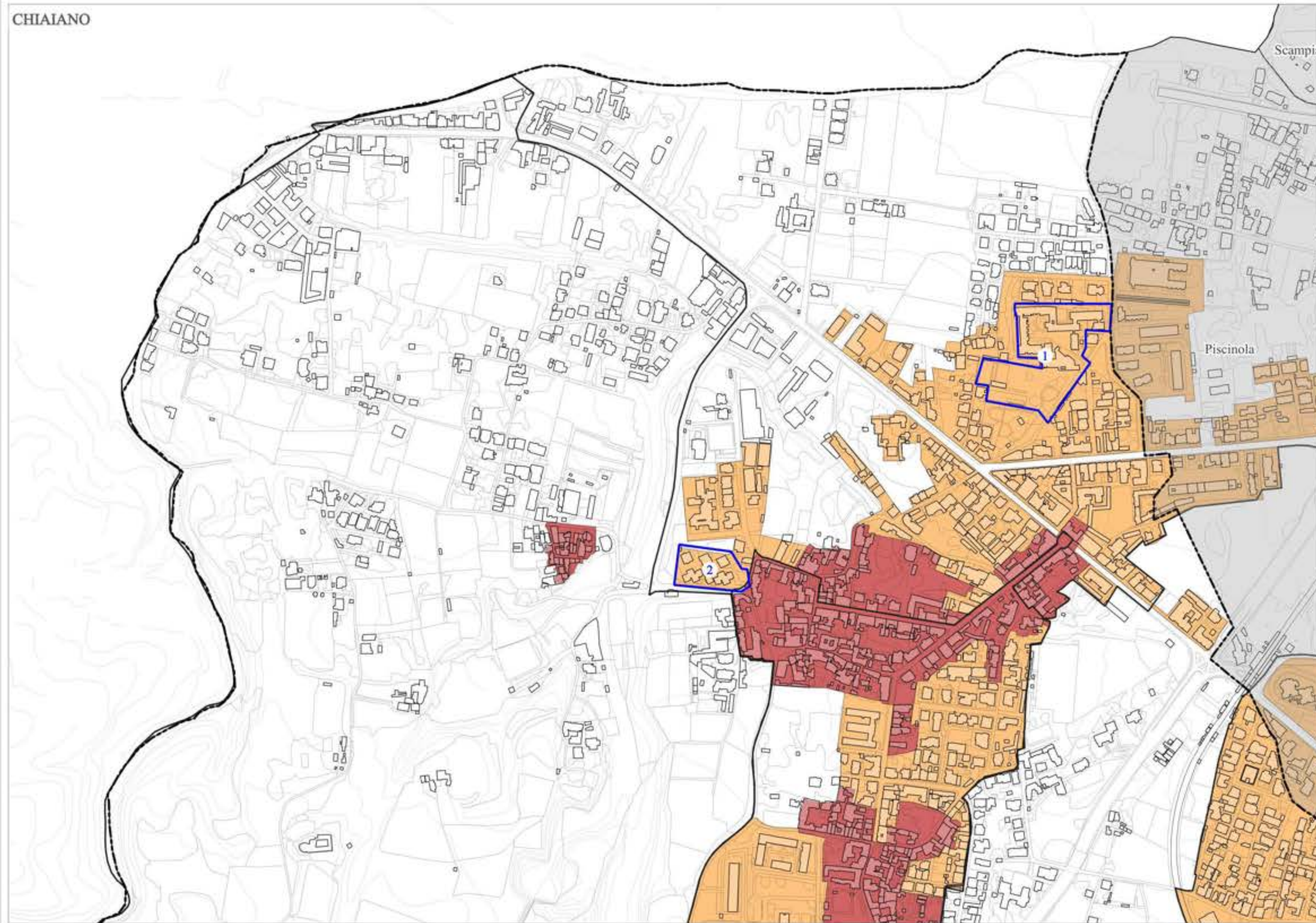
ID	ZONA	DENOMINAZIONE	ANNO	ENTE
1	A, Bb	PSER Pianura, B + D + E + F + a + b + c + d + e	1981	PSER
2	A, Bb	PSER Pianura, H + N	1981	PSER
3	A, Bb	PSER Pianura, P + M + I	1981	PSER
4	A, Bb	PSER Pianura, L + g	1981	PSER
5	A, Bb	PSER Pianura, G + g	1981	PSER
6	Bb	PSER Pianura, C + g	1981	PSER
7	Bb	PSER Pianura, A1 + A2 + A3 + h	1981	PSER
8	Bb	PSER Pianura, A3 + i	1981	PSER

LEGENDA - Quartiere CHIAIANO

- Confine comunale
 - Quartieri
 - Tessuti pianificati novecenteschi
 - Ambiti
 - Subambiti
- Zonizzazione PRG04
Variante Generale
- Zona A - Insediamenti di interesse storico
 - Sottozona Bb - Espansione recente



Chiaiano - Veduta generale del comparto.
(Fonte: "NOTIZIARIO 11/87. Napoli 1981-86 - Una città in trasformazione". ID 1 PSER Chiaiano A + b + c, 1981.)



LEGENDA - Quartiere CHIAIANO

- Quartieri
- Tessuti pianificati novecenteschi
- Ambiti

Zonizzazione PRG04

Variante Generale

- Zona A - Insediamenti di interesse storico
- Sottozona Bb - Espansione recente

TESSUTI PIANIFICATI NOVECENTESCHI

ID	ZONA	DENOMINAZIONE	ANNO	ENTE
1	Bb	PSER Chiaiano A + b + c	1981	PSER
2	Bb	Rione ex INCIS a Chiaiano	1956-61	ex INCIS

LEGENDA - Quartiere PISCINOLA

— Confine comunale

□ Quartieri

▭ Tessuti pianificati novecenteschi

□ Ambiti

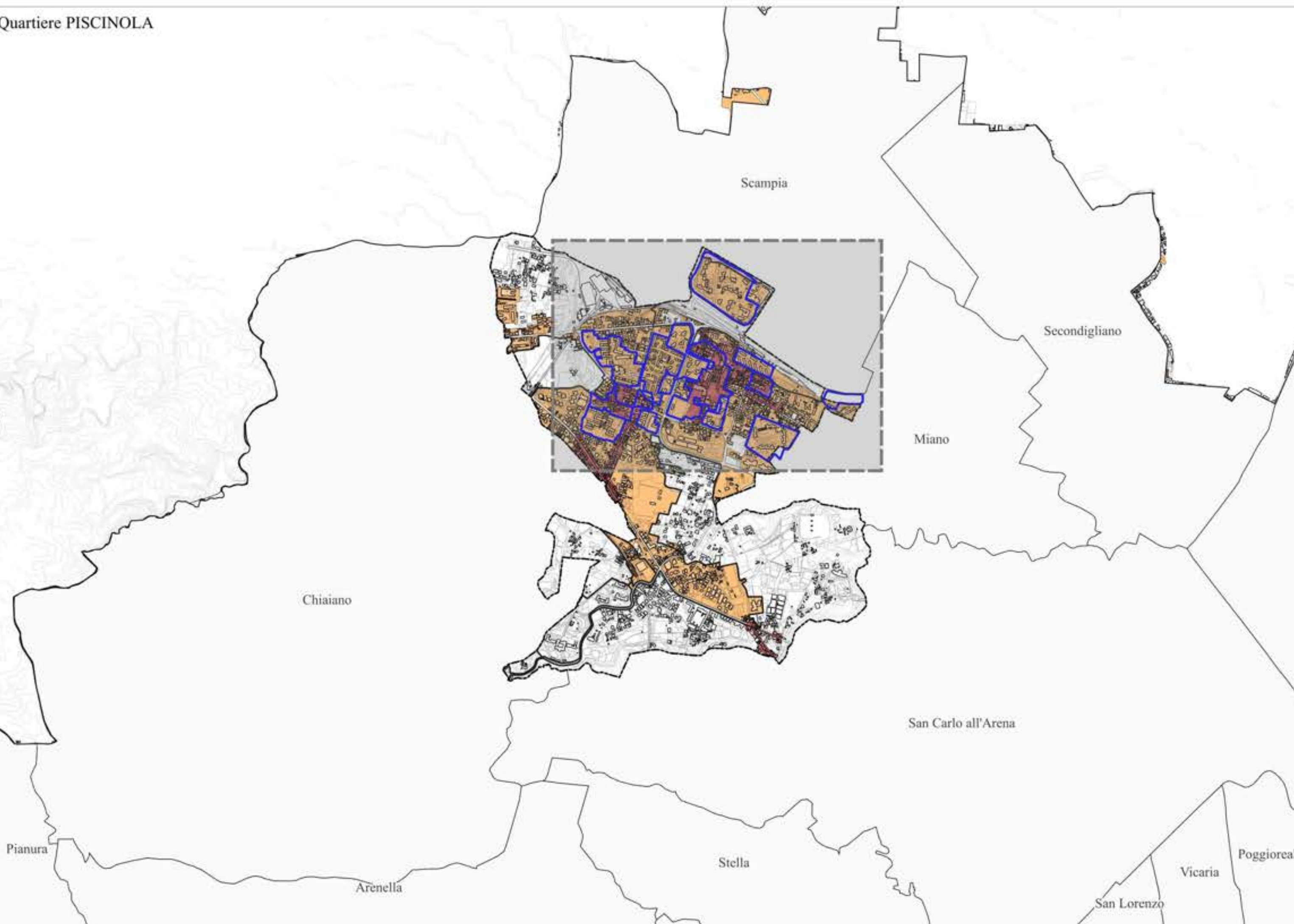
▭ Subambiti

Zonizzazione PRG04

Variante Generale




■ Zona A - Insediamenti di interesse storico

■ Sottozona Bb - Espansione recente






Marianella - Veduta dell'intervento di nuova edilizia.
 (Fonte: "NOTIZIARIO 11/87. Napoli 1981-86 - Una città in trasformazione". ID 2 PSER Piscinola Marianella B + C + a + b + c + d + e, 1981.)

LEGENDA - Quartiere PISCINOLA

-  Quartieri
-  Tessuti pianificati novecenteschi
-  Ambiti

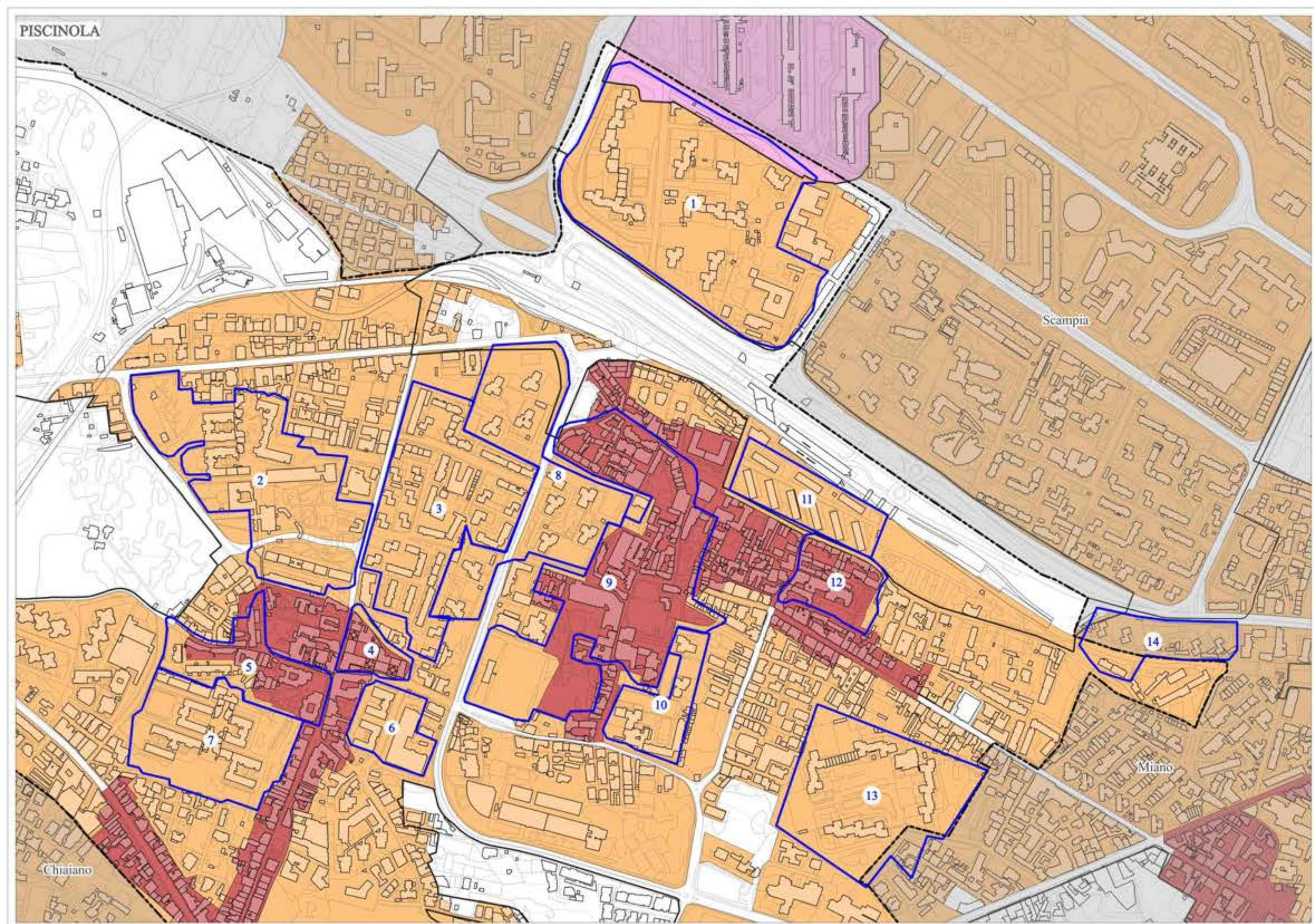
Zonizzazione PRG04

Varianti Generale

-  Zona A - Insediamenti di interesse storico
-  Sottozona Bb - Espansione recente
-  Sottozona Db - Nuovi insediamenti per la produzione di beni e servizi

TESSUTI PIANIFICATI NOVECENTESCHI

ID	ZONA	DENOMINAZIONE	ANNO	ENTE
1	Bb, Db	Comprensorio 167 Lotto H	1981	IACP, Cassa per il Mezzogiorno, Cooper.
2	Bb	PSER Piscinola Marianella B + C + a + b + c + d + e	1981	PSER
3	Bb	Rione INA-Casa a Marianella	1962-69	INA-Casa
4	A, Bb	PSER Piscinola Marianella P	1981	PSER
5	A, Bb	PSER Piscinola Marianella R + S + T	1981	PSER
6	Bb	PSER Piscinola Marianella N + D	1981	PSER
7	Bb	PSER Piscinola Marianella A + Q + f + g + h + i	1981	PSER
8	Bb	Comprensorio 167 lotto C	1974	IACP, Cassa per il Mezzogiorno, Cooper.
9	A, Bb	PSER Piscinola Marianella F + G + H + I + L + M + n + o + p	1981	PSER
10	Bb	Comprensorio 167 Lotti B	1981	IACP, Cassa per il Mezzogiorno, Cooper.
11	Bb	Edifici a Piscinola	1961	IACP
12	A, Bb	PSER Piscinola Marianella E	1981	PSER
13	Bb	Comprensorio 167 Lotti A	1981	IACP
14	Bb	Comprensorio 167 X	1967-69	IACP, Cassa per il Mezzogiorno, Cooper.

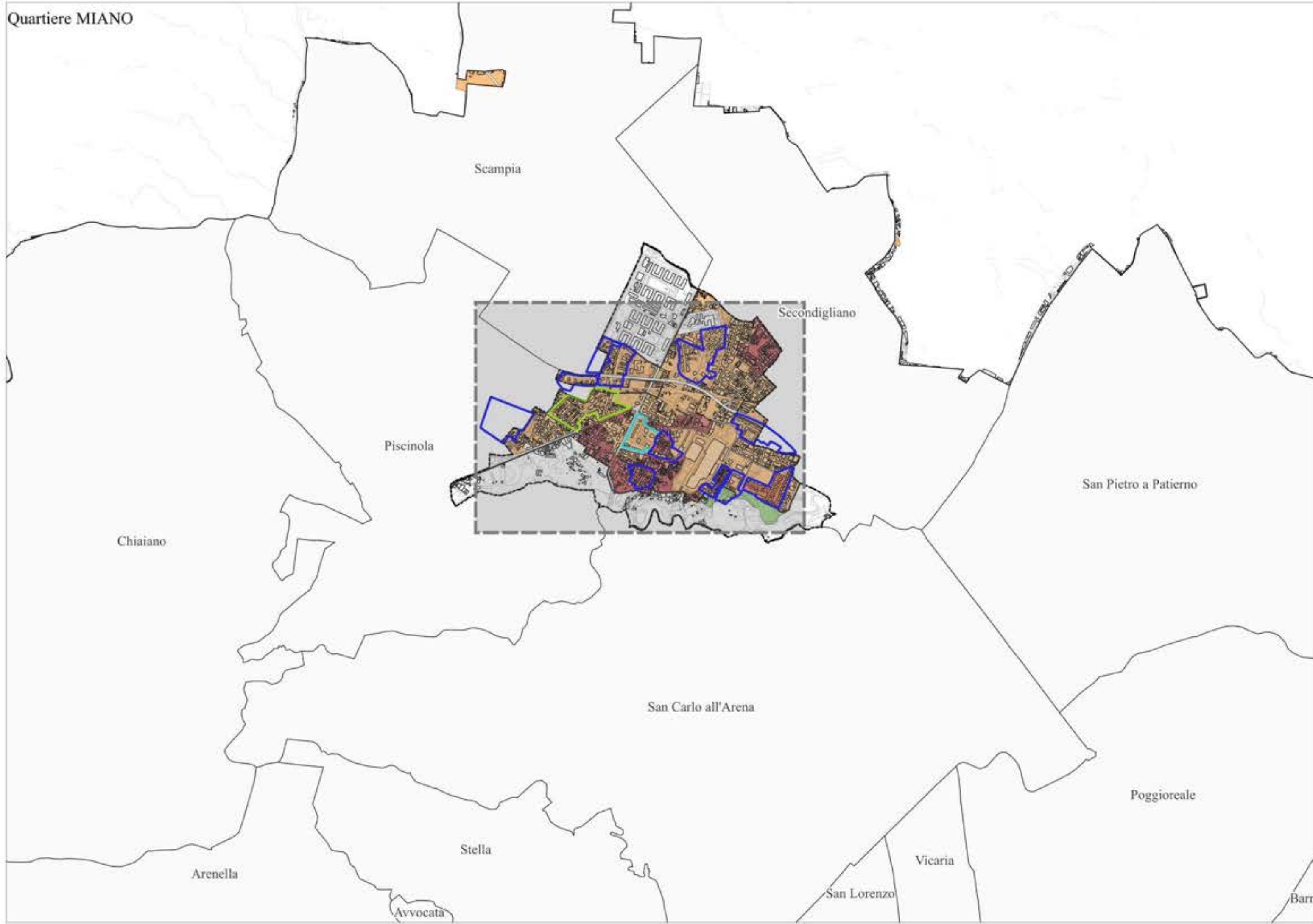


Quartiere MIANO







LEGENDA - Quartiere MIANO

- Confine comunale
- Quartieri
- ▭ Tessuti pianificati novecenteschi
- ▭ Tessuti pianificati novecenteschi con più di 70 anni
- ▭ Tessuti pianificati novecenteschi con più di 70 anni - ante 1943
- Ambiti
- ▭ Subambiti

- Zonizzazione PRG04
Variante Generale
- ▭ Zona A - Insediamenti di interesse storico
 - ▭ Sottozona Ba - Edilizia d'impianto
 - ▭ Sottozona Bb - Espansione recente
 - ▭ Sottozona Fb - Abitati nel parco







Miano - Veduta generale dell'edilizia di nuovo impianto.
(Fonte: "NOTIZIARIO 11/87. Napoli 1981-86 - Una città in trasformazione". ID 8 PSER Miano A + B + C + c. 1981.)

-  Quartieri
-  Tessuti pianificati novecenteschi
-  Tessuti pianificati novecenteschi con più di 70 anni
-  Tessuti pianificati novecenteschi con più di 70 anni - ante 1943
-  Ambiti
-  Subambiti

Zonizzazione PRG04

Variante Generale

-  Zona A - Insediamenti di interesse storico
-  Sottozona Ba - Edilizia d'impianto
-  Sottozona Bb - Espansione recente
-  Sottozona Fb - Abitati nel parco

TESSUTI PIANIFICATI NOVECENTESCHI

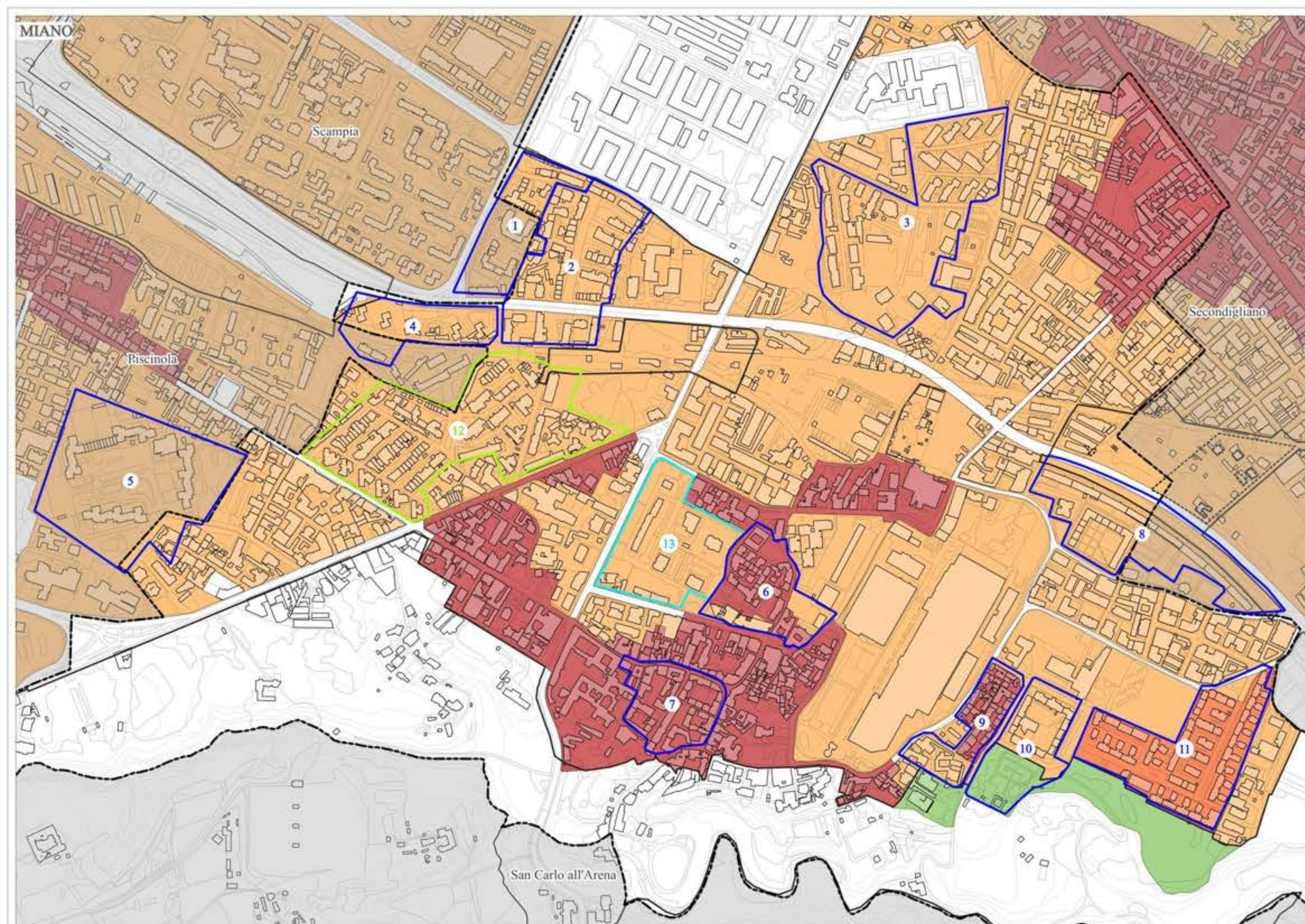
ID	ZONA	DENOMINAZIONE	ANNO	ENTE
1	Bb	Rione don Guanella a Piscinola	1963-74	IACP
2	Bb	Rione don Guanella a Piscinola	1963-74	IACP
3	Bb	Rione masseria Cardone a Secondigliano	1960-64	IACP
4	Bb	Comprensorio 167 X	1967-69	IACP, Cassa per il Mezzogiorno, Cooper.
5	Bb	Comprensorio 167 Lotti A	1981	IACP
6	A, Bb	PSER Miano G + H + b.	1981	PSER
7	A	PSER Miano D + F + E	1981	PSER
8	Bb	Pser Miano A + B + C + c	1981	PSER
9	A, Bb	PSER Miano L + d	1981	PSER
10	Bb, Fb	PSER Miano I + e	1981	PSER
11	Ba, Bb	Unità di abitazione ai Ponti Rossi a Miano	1962-63	INA-Casa

TESSUTI PIANIFICATI NOVECENTESCHI CON PIÙ DI 70 ANNI

ID	ZONA	DENOMINAZIONE	ANNO	ENTE
12	Bb	Rione C.Gaetano a Miano-Piscinola s.t.	1952-61	Genio Civile

TESSUTI PIANIFICATI NOVECENTESCHI CON PIÙ DI 70 ANNI - ANTE 1943

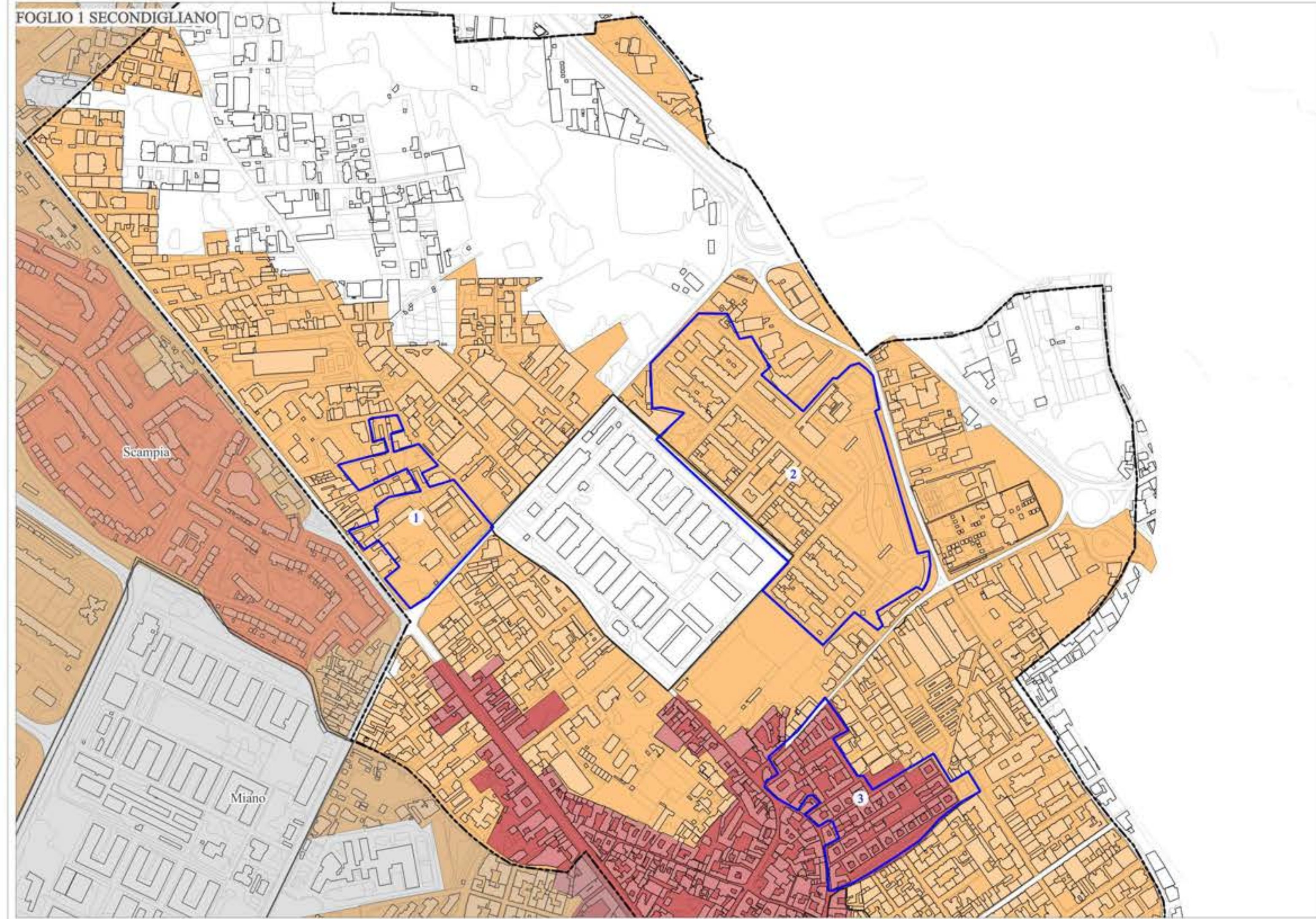
ID	ZONA	DENOMINAZIONE	ANNO	ENTE
13	Bb	Rione San Tommaso d'Aquino	1941-42	IACP



- Confine comunale
 - Quartieri
 - Tessuti pianificati novecenteschi
 - Ambiti
 - Subambiti
- Zonizzazione PRG04
Variante Generale
- Zona A - Insediamenti di interesse storico
 - Sottozona Bb - Espansione recente



Secondigliano - Veduta generale dell'edilizia di nuovo impianto, con il cantiere del parco e dell'attrezzatura collettiva.
(Fonte: "NOTIZIARIO 11/87. Napoli 1981-86 - Una città in trasformazione". ID 2 PSER Secondigliano Censi A + B + c + a + d + e + f, 1981.)



LEGENDA - Quartiere SECONDIGLIANO

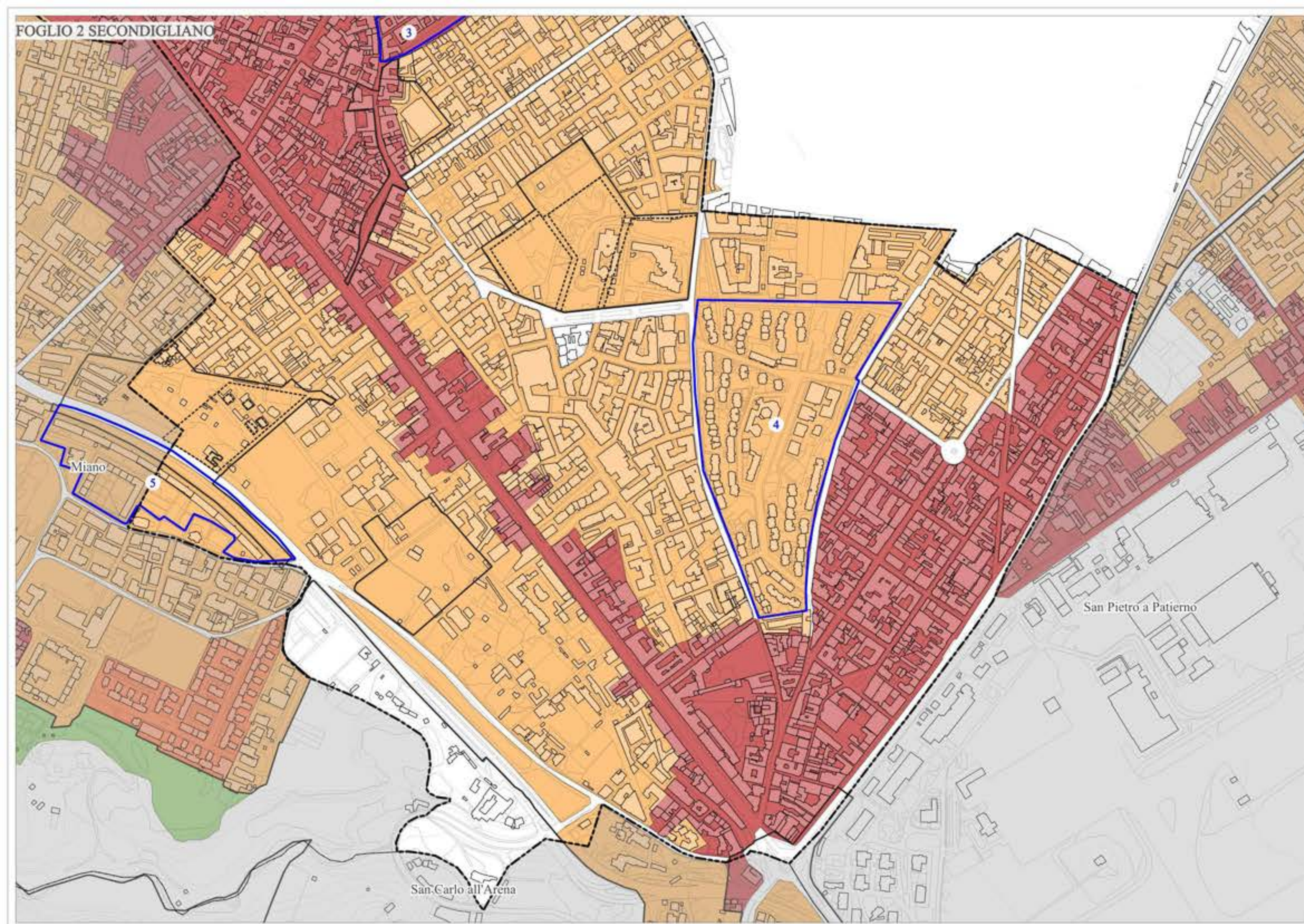
- Quartieri
 - Tessuti pianificati novecenteschi
 - Ambiti
- Zonizzazione PRG04
Variante Generale
- Zona A - Insediamenti di interesse storico
 - Sottozona Ba - Edilizia d'impianto
 - Sottozona Bb - Espansione recente

TESSUTI PIANIFICATI NOVECENTESCHI

ID	ZONA	DENOMINAZIONE	ANNO	ENTE
1	Bb	PSER via Miano Agnano (N + a + b)	1981	PSER
2	Bb	PSER Secondigliano Censi A + B + c + a + d + e + f	1981	PSER
3	A, Bb	PSER Secondigliano Censi E + F + G + H + g + h + i	1981	PSER

Scampia

Miano



LEGENDA - Quartiere SECONDIGLIANO

- Quartieri
 - Tessuti pianificati novecenteschi
 - Ambiti
 - Subambiti
- Zonizzazione PRG04
Variante Generale
- Zona A - Insediamenti di interesse storico
 - Sottozona Ba - Edilizia d'impianto
 - Sottozona Bb - Espansione recente
 - Sottozona Fb - Abitati nel parco

TESSUTI PIANIFICATI NOVECENTESCHI

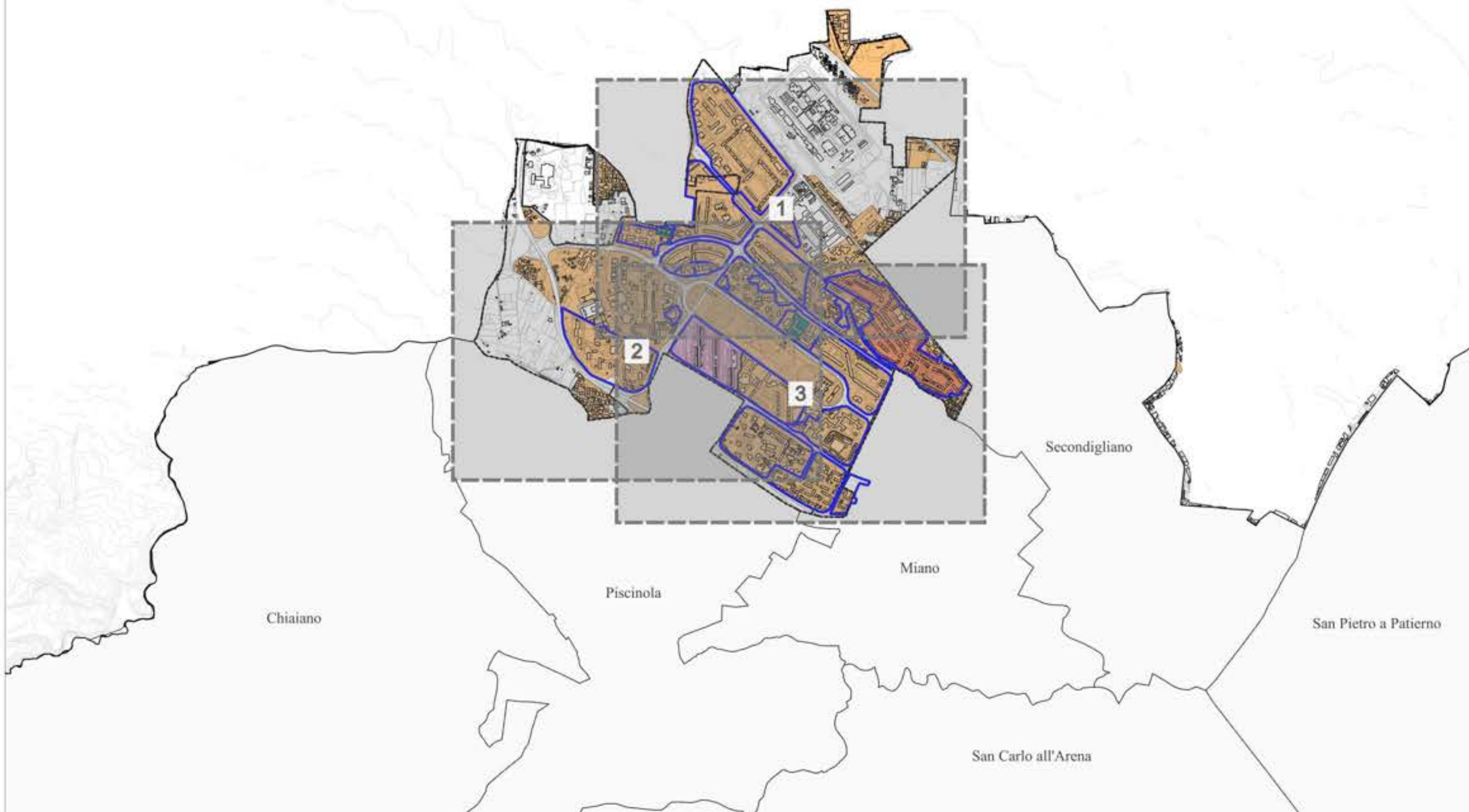
ID	ZONA	DENOMINAZIONE	ANNO	ENTE
3	A, Bb	PSER Secondigliano Censi E + F + G + H + g + h + i	1981	PSER
4	Bb	Rione Berlingieri a Secondigliano	1957-60	Cassa per il Mezzogiorno
5	Bb	PSER Miano A + B + C + c	1981	PSER

LEGENDA - Quartiere SCAMPIA

- Confine comunale
 - Quartieri
 - Tessuti pianificati novecenteschi
 - Ambiti
 - Subambiti
- Zonizzazione PRG04
Variante Generale
- Zona A - Insediamenti di interesse storico
 - Sottozona Ba - Edilizia d'impianto
 - Sottozona Bb - Espansione recente
 - Sottozona Db - Nuovi insediamenti per la produzione di beni e servizi
 - Sottozona Fe - Strutture pubbliche o di uso collettivo



Scampia 167 - Vista dall'alto.
(Fonte: "NOTIZIARIO 11/87. Napoli 1981-86 - Una città in trasformazione". ID 4 PSER Secondigliano 167 A + b + c + d + e, 1981.)



LEGENDA - Quartiere SCAMPIA

- Quartieri
- Tessuti pianificati novecenteschi
- Ambiti

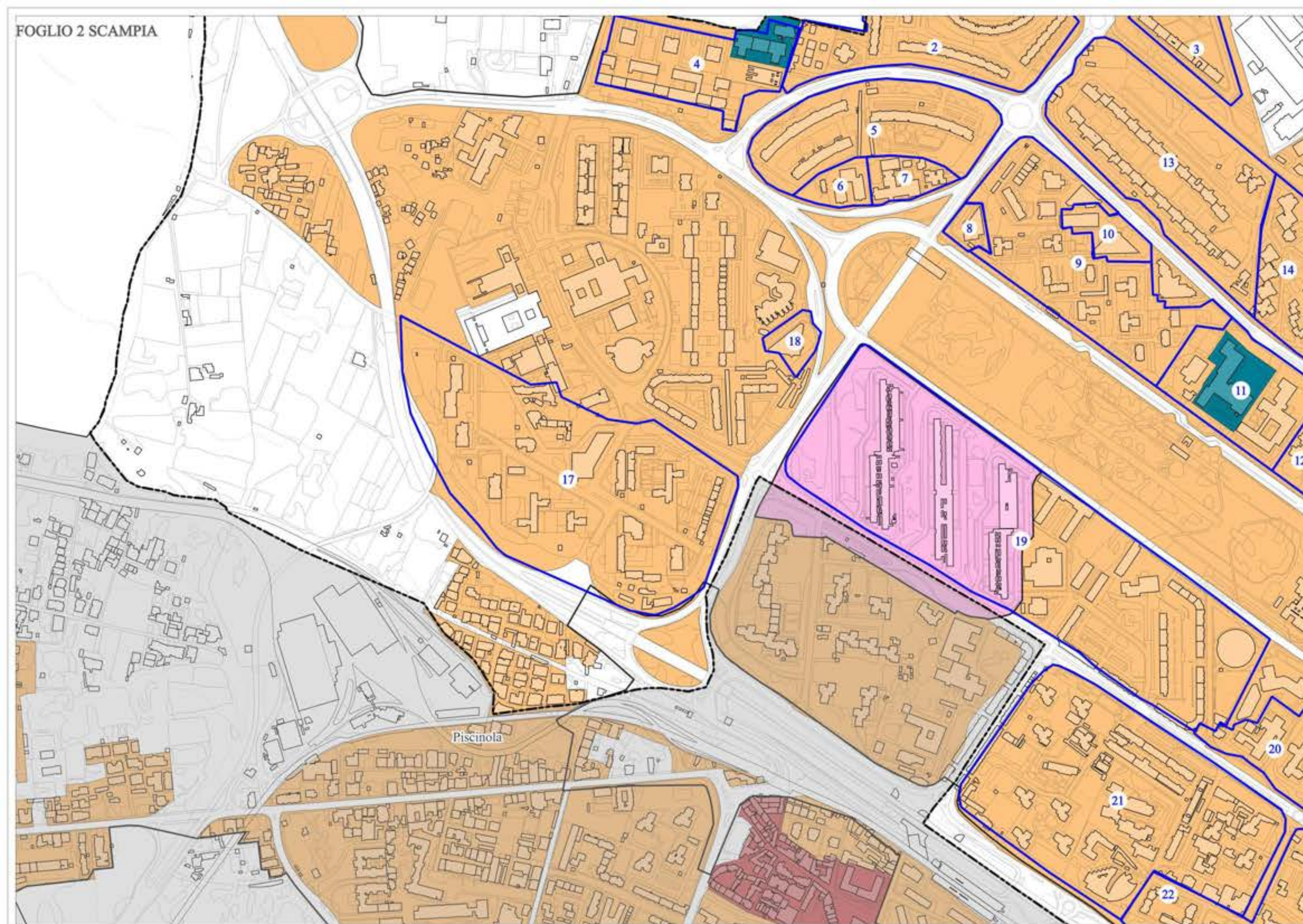
Zonizzazione PRG04

Variante Generale

- Sottozona Ba - Edilizia d'impianto
- Sottozona Bb - Espansione recente
- Sottozona Db - Nuovi insediamenti per la produzione di beni e servizi
- Sottozona Fe - Strutture pubbliche o di uso collettivo

TESSUTI PIANIFICATI NOVECENTESCHI

ID	ZONA	DENOMINAZIONE	ANNO	ENTE
1	Bb	Comprensorio 167 Lotto W	1977	IACP, Cassa per il Mezzogiorno, Cooper.
2	Bb	Comprensorio 167 Lotto U	1977	IACP, Cassa per il Mezzogiorno, Cooper.
3	Bb	Comprensorio 167 Lotto V	1988	IACP, Cassa per il Mezzogiorno, Cooper.
4	Bb, Fe	PSER Secondigliano 167 A + b + c + d + e	1981	PSER
5	Bb	Comprensorio 167 Lotto Q	1977	IACP, Cassa per il Mezzogiorno, Cooper.
6	Bb	Comprensorio 167 Lotto Q	1977	IACP, Cassa per il Mezzogiorno, Cooper.
7	Bb	Comprensorio 167 Lotto Q	1977	IACP, Cassa per il Mezzogiorno, Cooper.
8	Bb	PSER Secondigliano 167 B2	1981	PSER
9	Bb	Comprensorio 167 Lotti S	1981	IACP, Cassa per il Mezzogiorno, Cooper.
10	Bb	PSER Secondigliano 167 B3 + o + q	1981	PSER
11	Bb, Fe	Comprensorio 167 Lotti S	1981	IACP, Cassa per il Mezzogiorno, Cooper.
12	Bb	Comprensorio 167 Lotti S	1981	IACP, Cassa per il Mezzogiorno, Cooper.
13	Bb	Comprensorio 167 Lotto T	1980	IACP, Cassa per il Mezzogiorno, Cooper.
14	Bb	Comprensorio 167 Lotto T ex ISES	1970-71	IACP, Cassa per il Mezzogiorno, Cooper.
15	Bb	Comprensorio 167 lotto T ex ISES	1970-71	IACP, Cassa per il Mezzogiorno, Cooper.
16	Ba, Bb	Quartiere INA-Casa a Secondigliano	1957-62	INA-Casa
17	Bb	Comprensorio 167 Lotto G	1983	IACP, Cassa per il Mezzogiorno, Cooper.
18	Bb	PSER Secondigliano 167 B1	1981	PSER
19	Bb, Db	Comprensorio 167 Lotto L vele-M	1968	-



LEGENDA - Quartiere SCAMPIA

- Quartieri
- Tessuti pianificati novecenteschi
- Ambiti

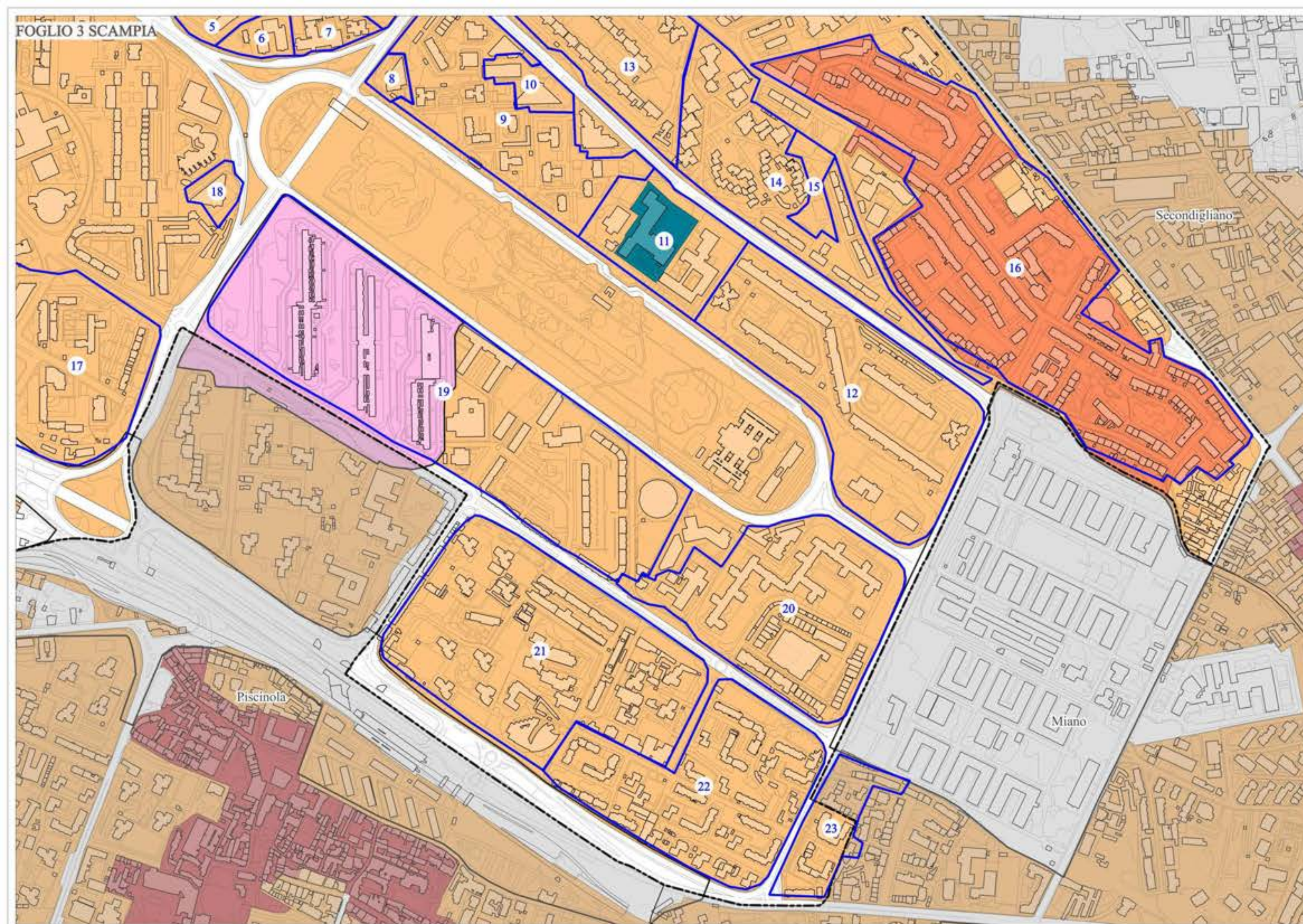
Zonizzazione PRG04

Variante Generale




- Zona A - Insediamenti di interesse storico
- Sottozona Bb - Espansione recente
- Sottozona Db - Nuovi insediamenti per la produzione di beni e servizi
- Sottozona Fe - Strutture pubbliche o di uso collettivo

TESSUTI PIANIFICATI NOVECENTESCHI

ID	ZONA	DENOMINAZIONE	ANNO	ENTE
2	Bb	Compensorio 167 Lotto U	1977	IACP, Cassa per il Mezzogiorno, Cooper.
3	Bb	Compensorio 167 Lotto V	1988	IACP, Cassa per il Mezzogiorno, Cooper.
4	Bb, Fe	PSER Secondigliano 167 A + b + c + d + e	1981	PSER
5	Bb	Compensorio 167 Lotto Q	1977	IACP, Cassa per il Mezzogiorno, Cooper.
6	Bb	Compensorio 167 Lotto Q	1977	IACP, Cassa per il Mezzogiorno, Cooper.
7	Bb	Compensorio 167 Lotto Q	1977	IACP, Cassa per il Mezzogiorno, Cooper.
8	Bb	PSER Secondigliano 167 B2	1981	PSER
9	Bb	Compensorio 167 Lotti S	1981	IACP, Cassa per il Mezzogiorno, Cooper.
10	Bb	PSER Secondigliano 167 B3 + o + q	1981	PSER
11	Bb, Fe	Compensorio 167 Lotti S	1981	IACP, Cassa per il Mezzogiorno, Cooper.
12	Bb	Compensorio 167 Lotti S	1981	IACP, Cassa per il Mezzogiorno, Cooper.
13	Bb	Compensorio 167 Lotto T	1980	IACP, Cassa per il Mezzogiorno, Cooper.
14	Bb	Compensorio 167 Lotto T ex ISES	1970-71	IACP, Cassa per il Mezzogiorno, Cooper.
17	Bb	Compensorio 167 Lotto G	1983	IACP, Cassa per il Mezzogiorno, Cooper.
18	Bb	PSER Secondigliano 167 B1	1981	PSER
19	Bb, Db	Compensorio 167 Lotto L vele-M	1968	-
20	Bb	Compensorio 167 Lotto Lbis	1968	-
21	Bb	Compensorio 167 Lotto I	1967-74	IACP, Cassa per il Mezzogiorno, Cooper.
22	Bb	Compensorio 167 Lotto Y	1966-74	IACP, Cassa per il Mezzogiorno, Cooper.








LEGENDA - Quartiere SCAMPIA

-  Quartieri
-  Tessuti pianificati novecenteschi
-  Ambiti

Zonizzazione PRG04

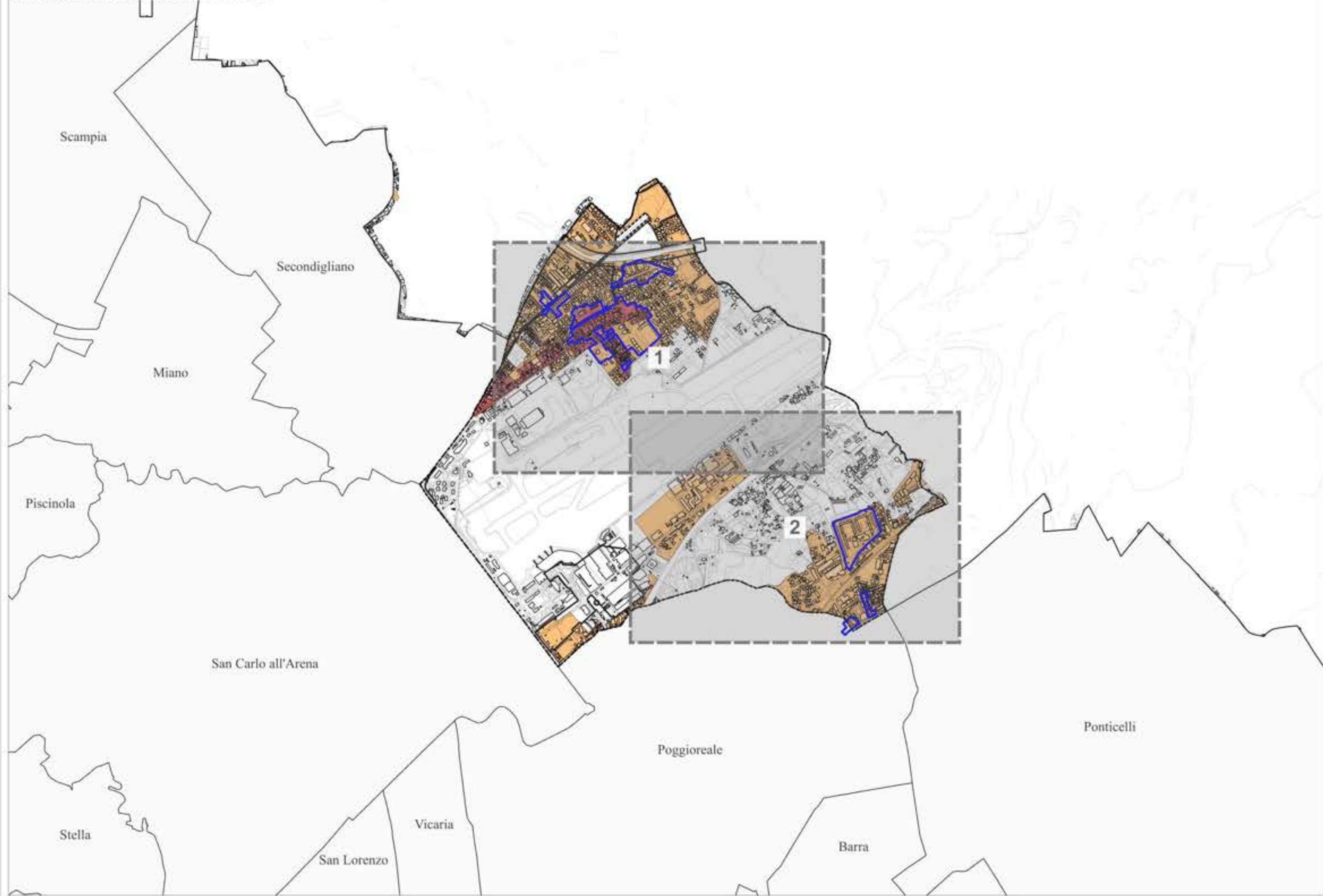
Variante Generale

-  Zona A - Insediamenti di interesse storico
-  Sottozona Ba - Edilizia d'impianto
-  Sottozona Bb - Espansione recente
-  Sottozona Db - Nuovi insediamenti per la produzione di beni e servizi
-  Sottozona Fe - Strutture pubbliche o di uso collettivo

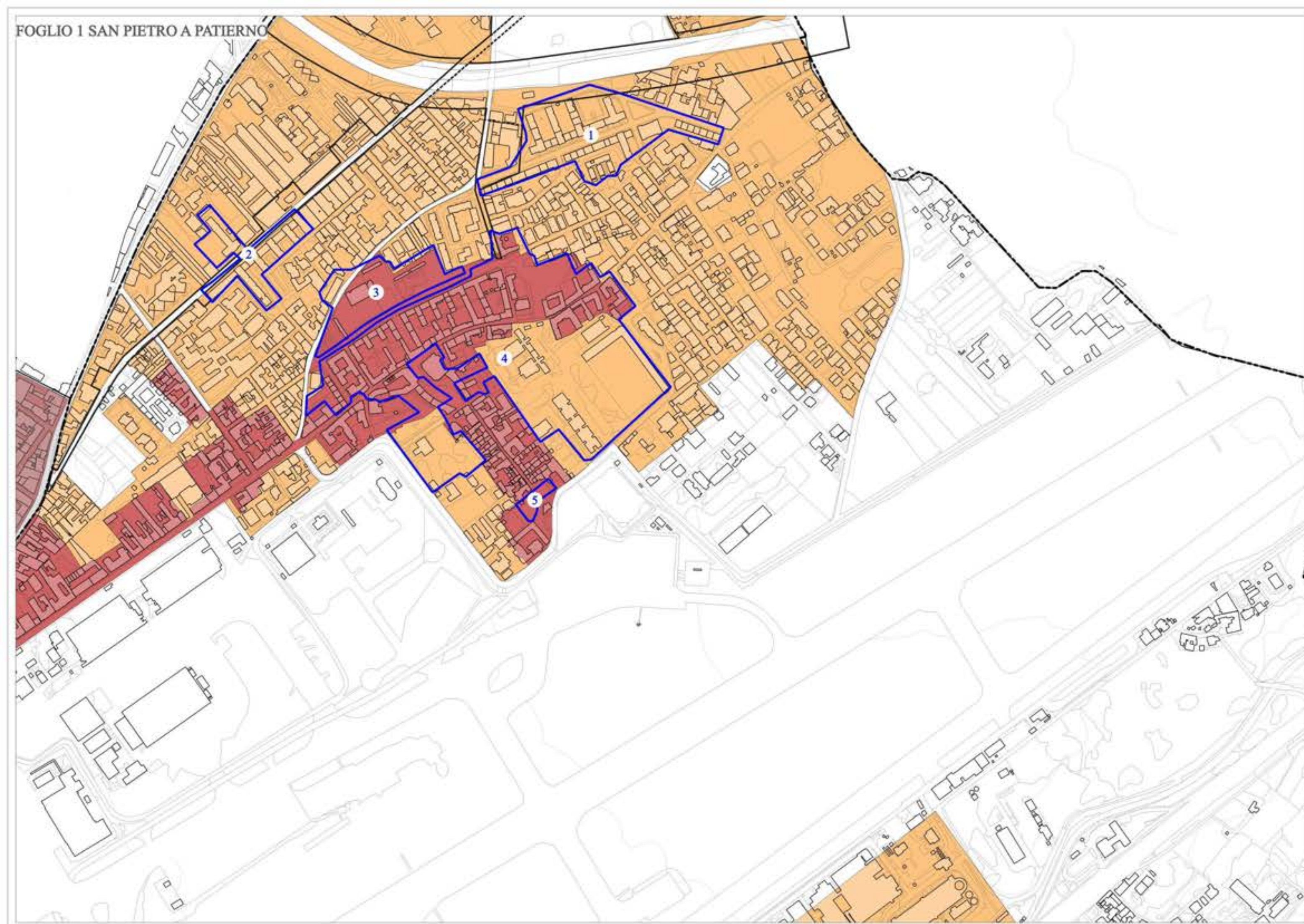
TESSUTI PIANIFICATI NOVECENTESCHI

ID	ZONA	DENOMINAZIONE	ANNO	ENTE
5	Bb	Compensorio 167 Lotto Q	1977	IACP, Cassa per il Mezzogiorno, Cooper.
6	Bb	Compensorio 167 Lotto Q	1977	IACP, Cassa per il Mezzogiorno, Cooper.
7	Bb	Compensorio 167 Lotto Q	1977	IACP, Cassa per il Mezzogiorno, Cooper.
8	Bb	PSER Secondigliano 167 B2	1981	PSER
9	Bb	Compensorio 167 Lotti S	1981	IACP, Cassa per il Mezzogiorno, Cooper.
10	Bb	PSER Secondigliano 167 B3 + o + q	1981	PSER
11	Bb, Fe	Compensorio 167 Lotti S	1981	IACP, Cassa per il Mezzogiorno, Cooper.
12	Bb	Compensorio 167 Lotti S	1981	IACP, Cassa per il Mezzogiorno, Cooper.
13	Bb	Compensorio 167 Lotto T	1980	IACP, Cassa per il Mezzogiorno, Cooper.
14	Bb	Compensorio 167 Lotto T ex ISES	1970-71	IACP, Cassa per il Mezzogiorno, Cooper.
15	Bb	Compensorio 167 lotto T ex ISES	1970-71	IACP, Cassa per il Mezzogiorno, Cooper.
16	Ba, Bb	Quartiere INA-Casa a Secondigliano	1957-62	INA-Casa
17	Bb	Compensorio 167 Lotto G	1983	IACP, Cassa per il Mezzogiorno, Cooper.
18	Bb	PSER Secondigliano 167 B1	1981	PSER
19	Bb, Db	Compensorio 167 Lotto L vele-M	1968	-
20	Bb	Compensorio 167 Lotto Lbis	1968	-
21	Bb	Compensorio 167 Lotto I	1967-74	IACP, Cassa per il Mezzogiorno, Cooper.
22	Bb	Compensorio 167 Lotto Y	1966-74	IACP, Cassa per il Mezzogiorno, Cooper.
23	Bb	Rione don Guanella a Piscinola	1963-74	IACP

- Confine comunale
 - Quartieri
 - Tessuti pianificati novecenteschi
 - Ambiti
 - Subambiti
- Zonizzazione PRG04
Variante Generale
- Zona A - Insediamenti di interesse storico
 - Sottozona Bb - Espansione recente



San Pietro a Patierno - Veduta generale del Comparto. In primo piano gli interventi di recupero urbano in corso di realizzazione. Sullo sfondo intervento di nuova edilizia.
(Fonte: "NOTIZIARIO 11/87. Napoli 1981-86 - Una città in trasformazione". ID 3, 4 PSER San Pietro a Patierno E + F + a + p, H + I + L + M + N + P + Q + R + b, 1981.)








LEGENDA - Quartiere SAN PIETRO A PATIERNO

- Quartieri
 - Tessuti pianificati novecenteschi
 - Ambiti
 - Subambiti
- Zonizzazione PRG04
Variante Generale
- Zona A - Insediamenti di interesse storico
 - Sottozona Bb - Espansione recente

TESSUTI PIANIFICATI NOVECENTESCHI

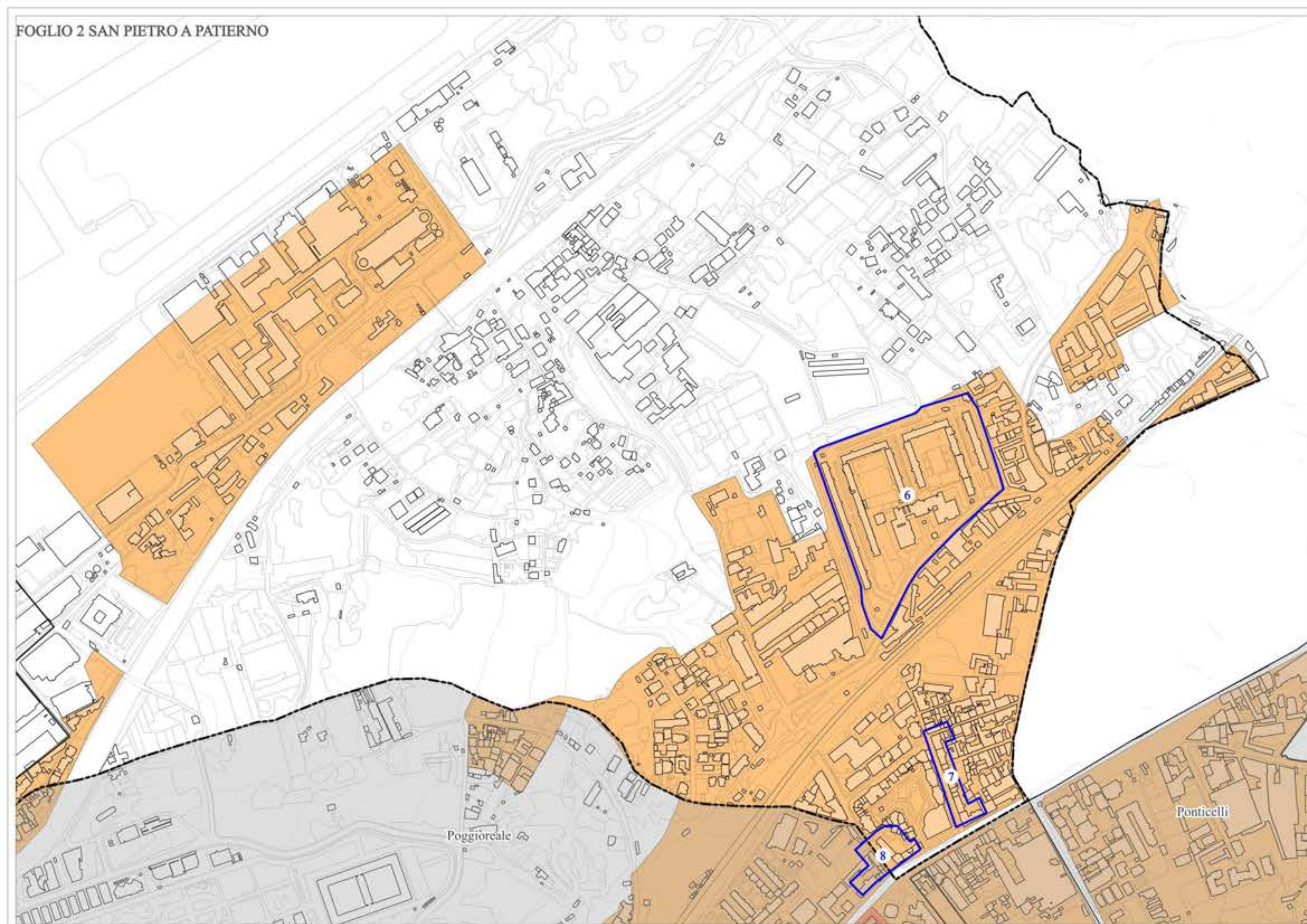
ID	ZONA	DENOMINAZIONE	ANNO	ENTE
1	Bb	PSER San Pietro a Patierno A + B + G + d + c	1981	PSER
2	Bb	PSER San Pietro a Patierno D + C +	1981	PSER
3	A, Bb	PSER San Pietro a Patierno E + F + a + p	1981	PSER
4	A, Bb	PSER San Pietro a Patierno H + I + L + M + N + P + Q + R + b	1981	PSER
5	A	PSER San Pietro a Patierno Qbis	1981	PSER

LEGENDA - Quartiere SAN PIETRO A PATIERNO

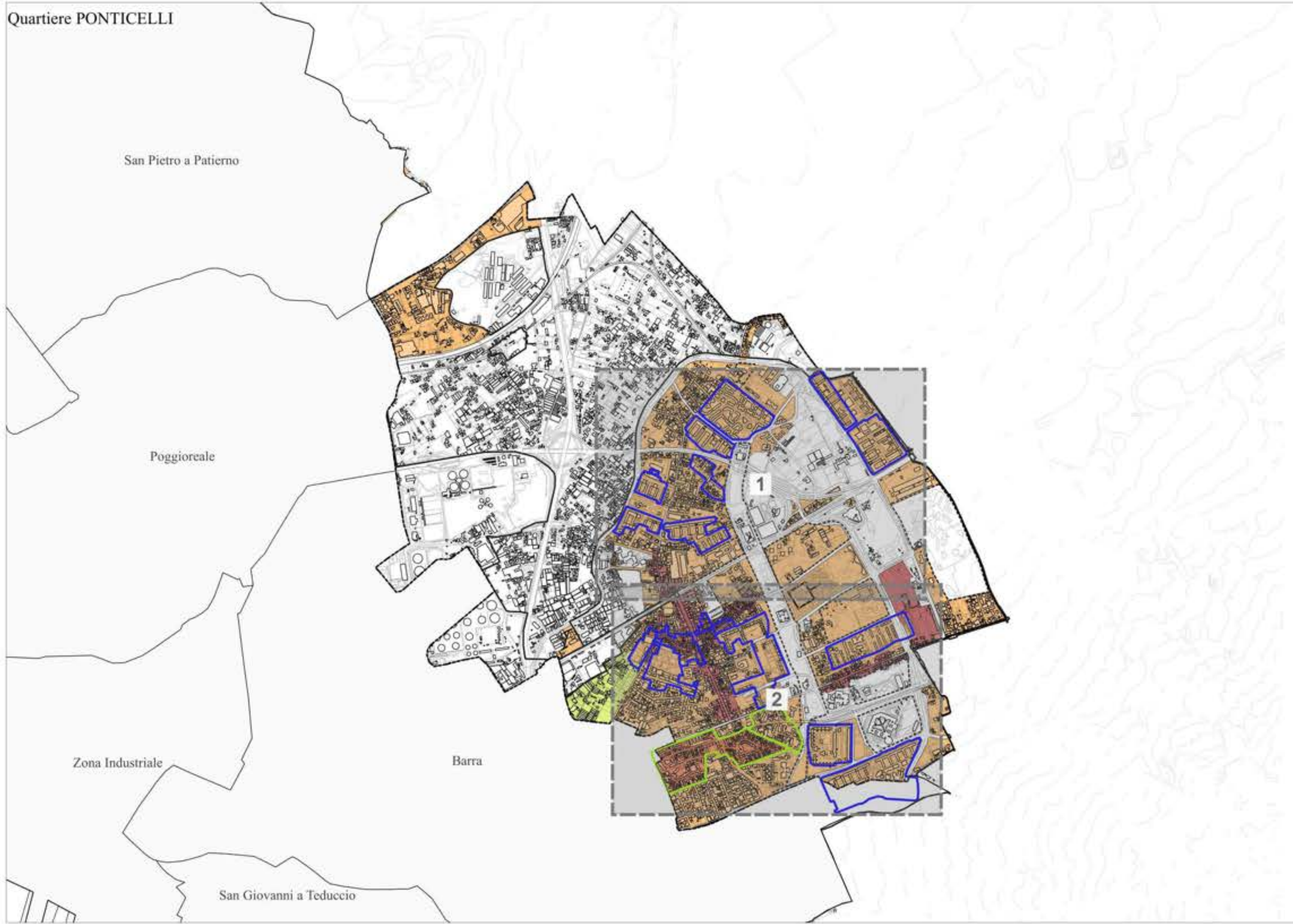
-  Quartieri
 -  Tessuti pianificati novecenteschi
 -  Ambiti
- Zonizzazione PRG04
Variante Generale
-  Sottozona Ba - Edilizia d'impianto
 -  Sottozona Bb - Espansione recente

TESSUTI PIANIFICATI NOVECENTESCHI

ID	ZONA	DENOMINAZIONE	ANNO	ENTE
6	Bb	PSER Arpino A + B + C + c + d	1981	PSER
7	Bb	PSER Arpino H	1981	PSER
8	Bb	PSER Arpino F + G	1981	PSER



Quartiere PONTICELLI



LEGENDA - Quartiere PONTICELLI

- Confine comunale
- Quartieri
- Tessuti pianificati novecenteschi
- Tessuti pianificati novecenteschi con più di 70 anni
- Ambiti
- Subambiti

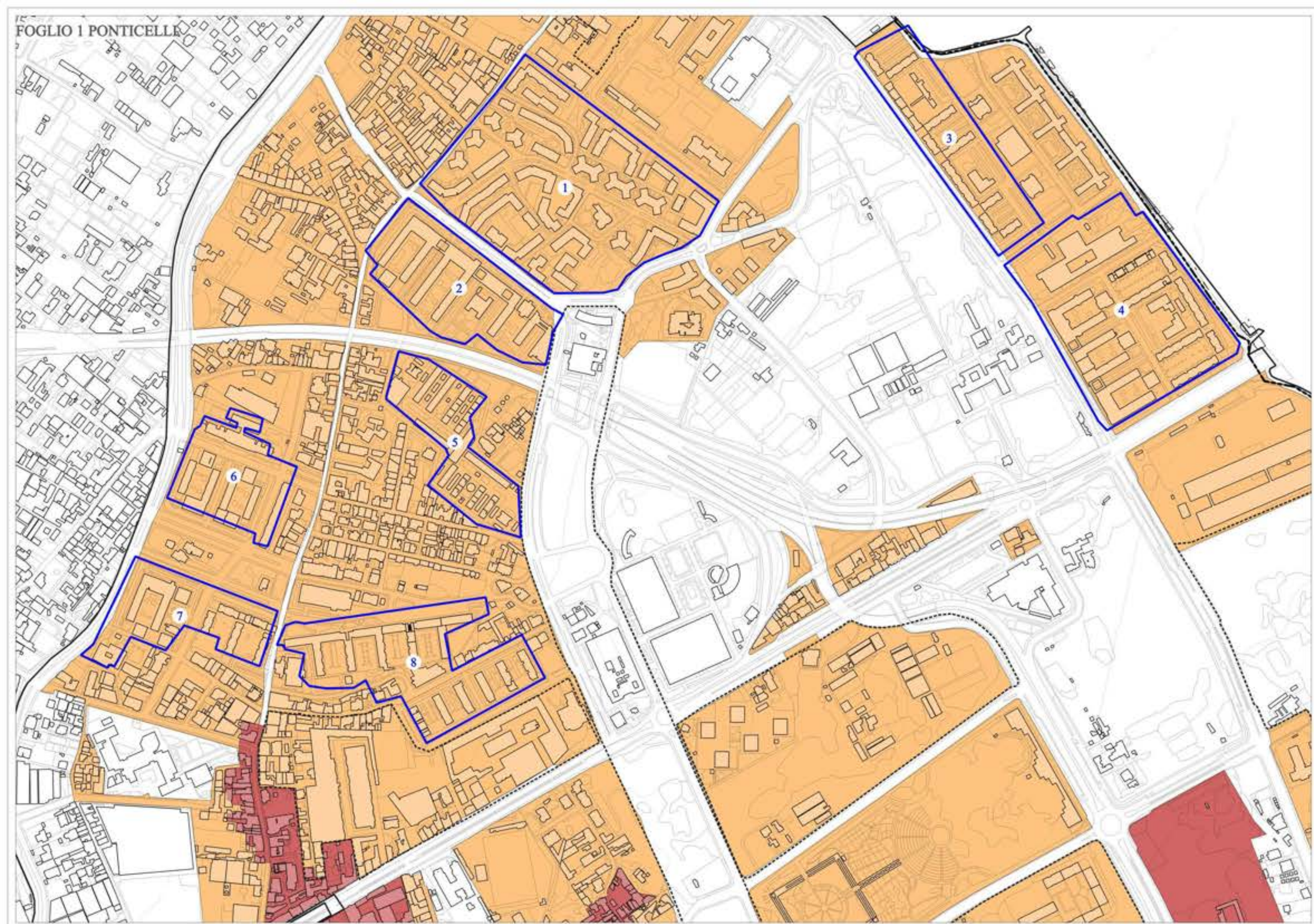
Zonizzazione PRG04

Variante Generale

- Zona A - Insediamenti di interesse storico
- Sottozona Ba - Edilizia d'impianto
- Sottozona Bb - Espansione recente
- Sottozona Ea - Aree agricole



Ponticelli - Veduta generale del comparto. In primo piano l'edilizia di nuovo impianto e il parco.
 (Fonte: "NOTIZIARIO 11/87. Napoli 1981-86 - Una città in trasformazione". ID 10 PSER comparto 9 Ponticelli Stralci F, G, H, I, L, M, N, g, h, 1981.)



LEGENDA - Quartiere PONTICELLI

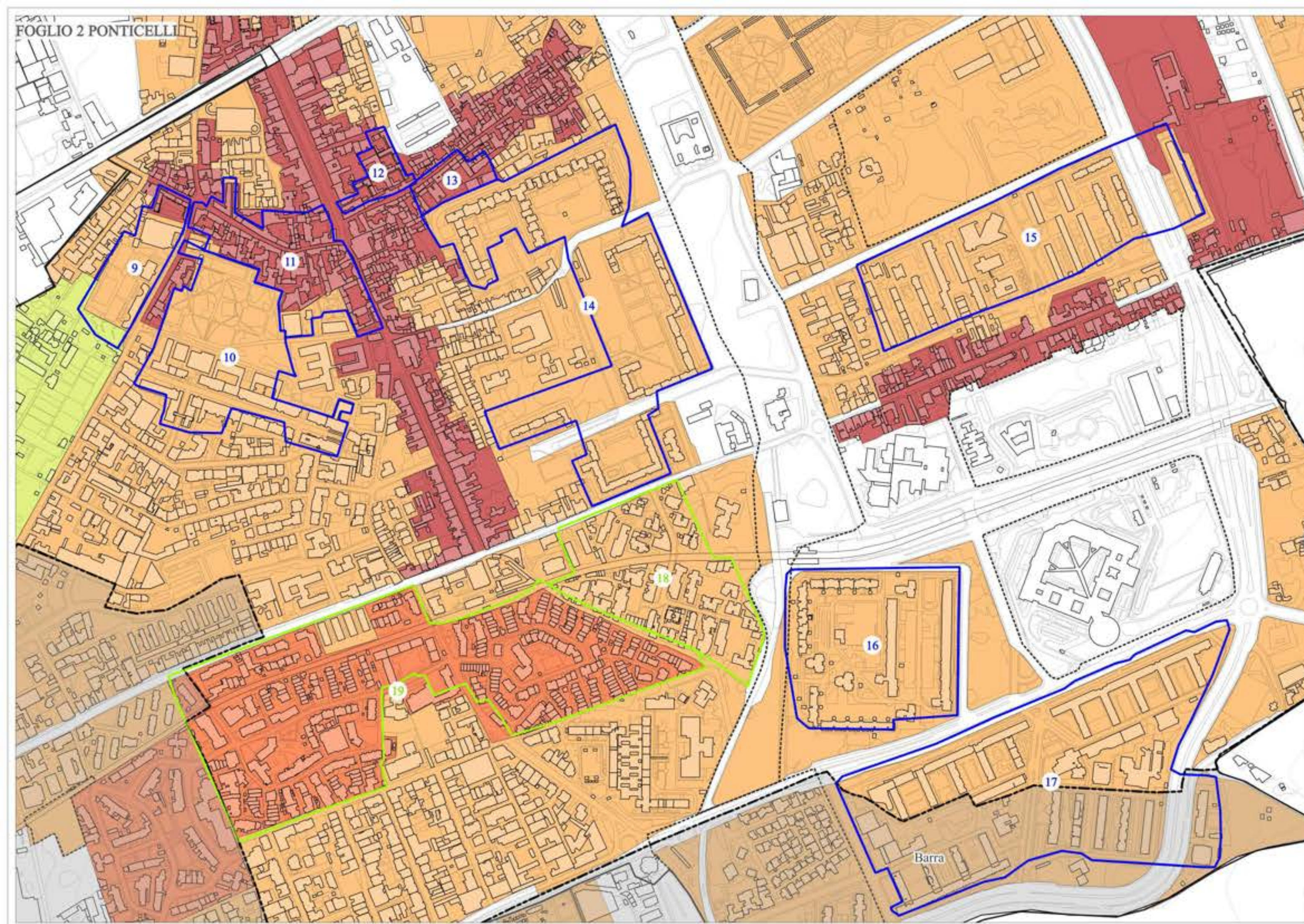
- Quartieri
- Tessuti pianificati novecenteschi
- Ambiti
- Subambiti

Zonizzazione PRG04 Variante Generale

- Zona A - Insediamenti di interesse storico
- Sottozona Bb - Espansione recente

TESSUTI PIANIFICATI NOVECENTESCHI

ID	ZONA	DENOMINAZIONE	ANNO	ENTE
1	Bb	Rione ex INCIS	1968-81	ex INCIS
2	Bb	PSER Ponticelli 167 Stralci A, m2, m3	1981	PSER
3	Bb	PSER Ponticelli 167 Stralci B3, n1, n4	1981	PSER
4	Bb	PSER Ponticelli 167 Stralci, B1, B2, n2, n3	1981	PSER
5	Bb	PSER Ponticelli 167 G1, G2, m1	1981	PSER
6	Bb	PSER Ponticelli 167 Stralci, C3, c, d	1981	PSER
7	Bb	PSER Ponticelli 167 Stralci C1, C2, b	1981	PSER
8	Bb	PSER Ponticelli 167 Stralci F1, F2, e1, e2	1981	PSER



LEGENDA - Quartiere PONTICELLI

- Quartieri
- Tessuti pianificati novecenteschi
- Tessuti pianificati novecenteschi con più di 70 anni
- Ambiti
- Subambiti

Zonizzazione PRG04

Variante Generale

- Zona A - Insedimenti di interesse storico
- Sottozona Ba - Edilizia d'impianto
- Sottozona Bb - Espansione recente
- Sottozona Ea - Aree agricole

TESSUTI PIANIFICATI NOVECENTESCHI

ID	ZONA	DENOMINAZIONE	ANNO	ENTE
9	A, Bb, Ea	PSER comparto 9 Ponticelli Stralci E, a, b, c	1981	PSER
10	Bb	PSER comparto 9 Ponticelli Stralci A, B, C, i, m, o	1981	PSER
11	A, Bb	PSER comparto 9 Ponticelli Stralci F, G, H, I, L, M, N, g, h	1981	PSER
12	A	PSER comparto 9 Ponticelli Stralcio P	1981	PSER
13	A	PSER comparto 9 Ponticelli Stralcio D	1981	PSER
14	Bb, Strade	Unità di abitazione 167 Lotto N	1978-82	IACP
15	A, Bb, Strade	PSER Ponticelli 167 H1, H2, H3, H4, s1, s2, s3	1981	-
16	Bb	Unità di abitazione 167 Lotto F	1978-79	IACP
17	Bb, Strade	PSER Ponticelli 167 Stralci D1, D2, D3, E1, E2, E3, u1, u2, u	1981	PSER

TESSUTI PIANIFICATI NOVECENTESCHI CON PIÙ DI 70 ANNI

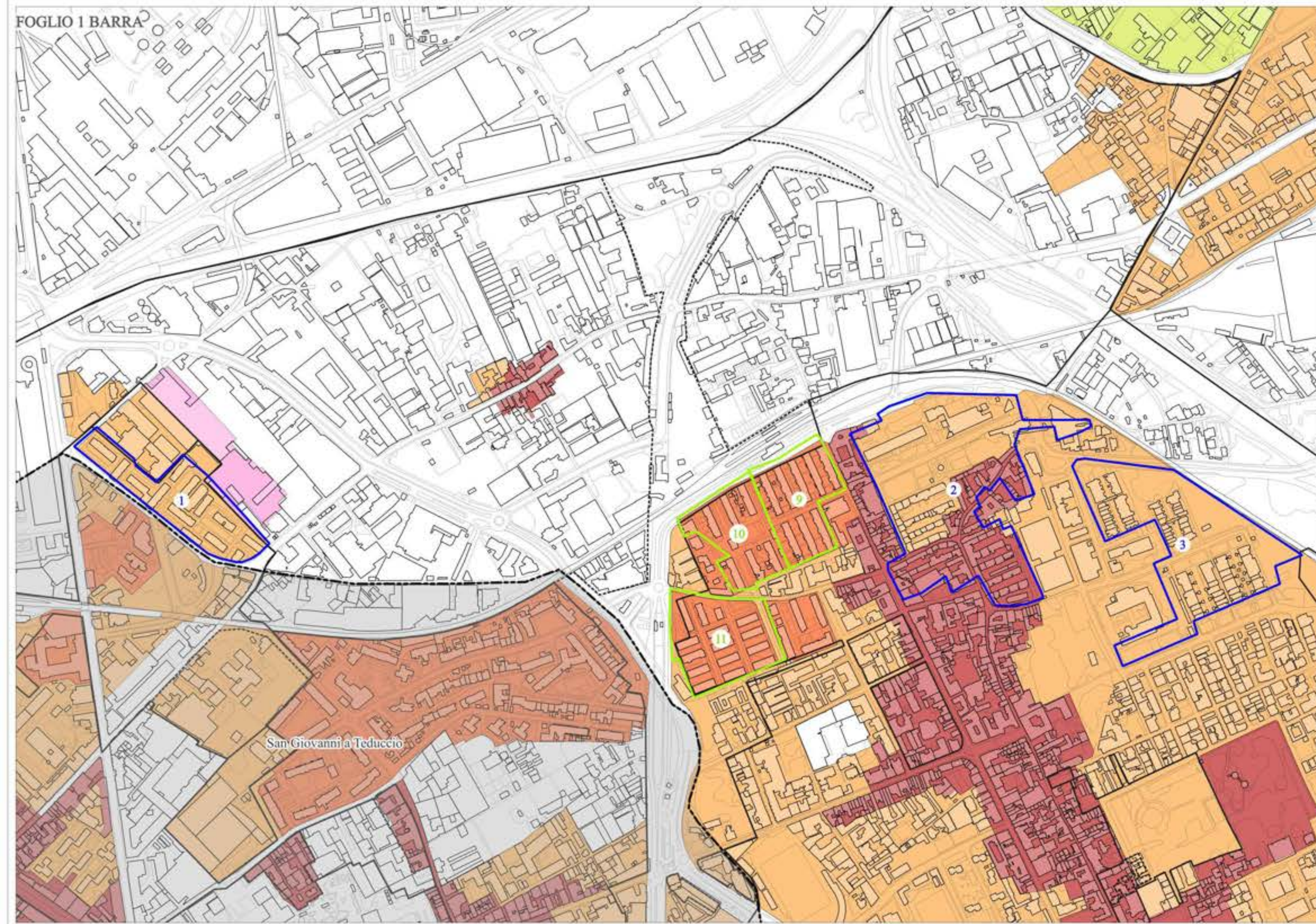
ID	ZONA	DENOMINAZIONE	ANNO	ENTE
18	Bb	Rione De Gasperi	1952-54	Genio Civile
19	Ba, Bb	Quartiere INA-Casa a Ponticelli	1951-56	INA-Casa, INCIS

LEGENDA - Quartiere BARRA

- Confine comunale
 - Quartieri
 - Tessuti pianificati novecenteschi
 - Tessuti pianificati novecenteschi con più di 70 anni
 - Ambiti
 - Subambiti
- Zonizzazione PRG04 Variante Generale
- Zona A - Insedimenti di interesse storico
 - Sottozona Ba - Edilizia d'impianto
 - Sottozona Bb - Espansione recente
 - Sottozona Db - Nuovi insediamenti per la produzione di beni e servizi
 - Sottozona Ea - Aree agricole



Barra - Interventi di conservazione e sostituzione.
 (Fonte: "NOTIZIARIO 11/87. Napoli 1981-86 - Una città in trasformazione". ID 2 PSER Barra F, G, H, I, L, a, b, c, 1981.)



LEGENDA - Quartiere BARRA

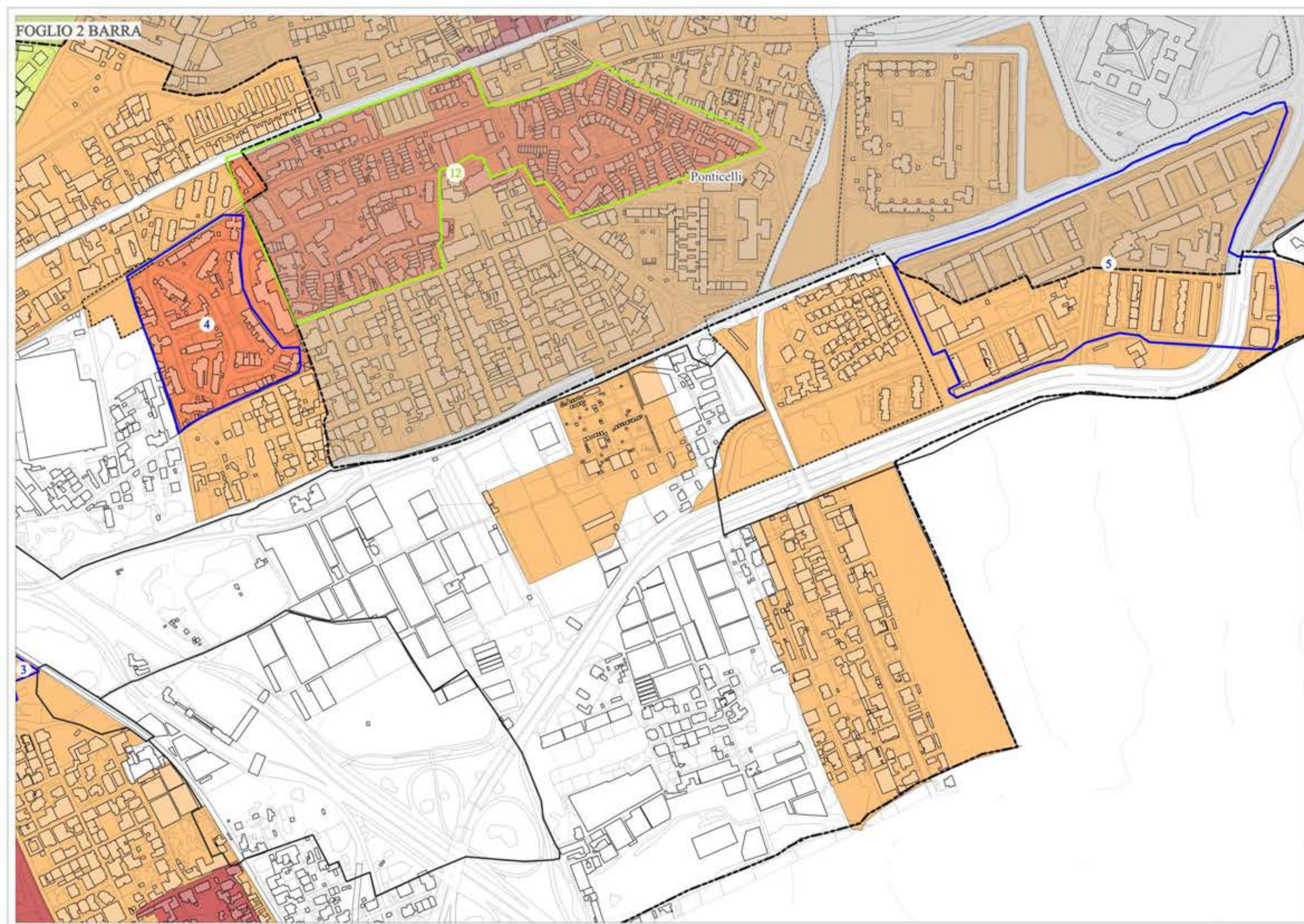
- Quartieri
 - Tessuti pianificati novecenteschi
 - Tessuti pianificati novecenteschi con più di 70 anni
 - Ambiti
 - Subambiti
- Zonizzazione PRG04 Variante Generale
- Zona A - Insedimenti di interesse storico
 - Sottozona Ba - Edilizia d'impianto
 - Sottozona Bb - Espansione recente
 - Sottozona Db - Nuovi insediamenti per la produzione di beni e servizi
 - Sottozona Ea - Aree agricole

TESSUTI PIANIFICATI NOVECENTESCHI

ID	ZONA	DENOMINAZIONE	ANNO	ENTE
1	Bb, Db	Rione Baronessa a S.Giovanni a Teduccio	1956	Genio Civile
2	A, Bb	PSER Barra F, G, H, I, L, a, b, c	1981	PSER
3	Bb	PSER Barra A, B, C, e	1981	PSER

TESSUTI PIANIFICATI NOVECENTESCHI CON PIÙ DI 70 ANNI

ID	ZONA	DENOMINAZIONE	ANNO	ENTE
9	Ba	Rione Cavour	1947-48	IACP
10	Ba, Bb	Rione INA-Casa	1951-52	INA-Casa
11	Ba, Bb	Rione D'Azeglio	1946-48	IACP



LEGENDA - Quartiere BARRA

- Quartieri
- Tessuti pianificati novecenteschi
- Tessuti pianificati novecenteschi con più di 70 anni
- Ambiti
- Subambiti

Zonizzazione PRG04

Variente Generale

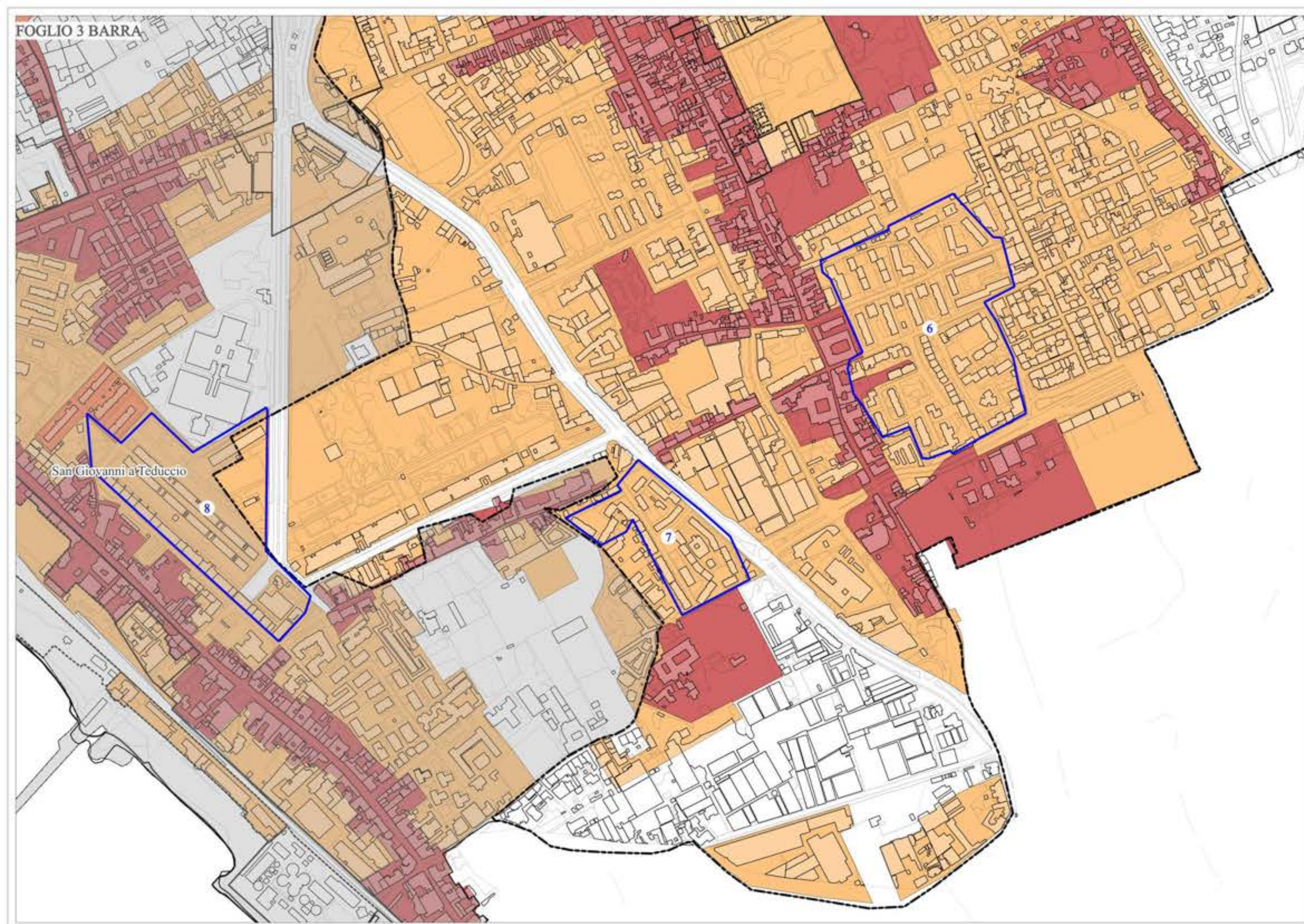
- Zona A - Insediamenti di interesse storico
- Sottozona Ba - Edilizia d'impianto
- Sottozona Bb - Espansione recente
- Sottozona Ea - Aree agricole

TESSUTI PIANIFICATI NOVECENTESCHI

ID	ZONA	DENOMINAZIONE	ANNO	ENTE
3	Bb	PSER Barra A, B, C, e	1981	PSER
4	Ba	Rione S. Rosa	1957-63	IACP
5	Bb, Strade	PSER Ponticelli 167 stralci D1, D2, D3, E1, E2, E3, u1, u2, u	1981	PSER

TESSUTI PIANIFICATI NOVECENTESCHI CON PIÙ DI 70 ANNI

ID	ZONA	DENOMINAZIONE	ANNO	ENTE
12	Ba, Bb	Quartiere INA-Casa a Ponticelli	1951-56	INA-Casa, INCIS



LEGENDA - Quartiere BARRA

- Quartieri
 - Tessuti pianificati novecenteschi
 - Ambiti
 - Subambiti
- Zonizzazione PRG04
Variante Generale
- Zona A - Insediamenti di interesse storico
 - Sottozona Ba - Edilizia d'impianto
 - Sottozona Bb - Espansione recente

TESSUTI PIANIFICATI NOVECENTESCHI

ID	ZONA	DENOMINAZIONE	ANNO	ENTE
6	A, Bb	Rione Bisignano	1959-67	IACP Provincia Napoli
7	Bb	INA-Casa S. Nicandro	1957-58	INA-Casa
8	Bb, Strade	PSER San Giovanni-Villa A, B, b, c, d, e, f	1981	PSER

Quartiere SAN GIOVANNI A TEDUCCIO

LEGENDA - Quartiere SAN GIOVANNI A TEDUCCIO

- Confine comunale
 - Quartieri
 - Tessuti pianificati novecenteschi
 - Tessuti pianificati novecenteschi con più di 70 anni
 - Ambiti
 - Subambiti
- Zonizzazione PRG04 Variante Generale
- Zona A - Insediamenti di interesse storico
 - Sottozona Ba - Edilizia d'impianto
 - Sottozona Bb - Espansione recente



S.Giovanni a Teduccio - L'edilizia di nuovo impianto e il parco a Taverna del Ferro.
 (Fonte: "NOTIZIARIO 11/87. Napoli 1981-86 - Una città in trasformazione". ID 4 PSER San Giovanni - Villa A, B, b, c, d, e, f, 1981.)

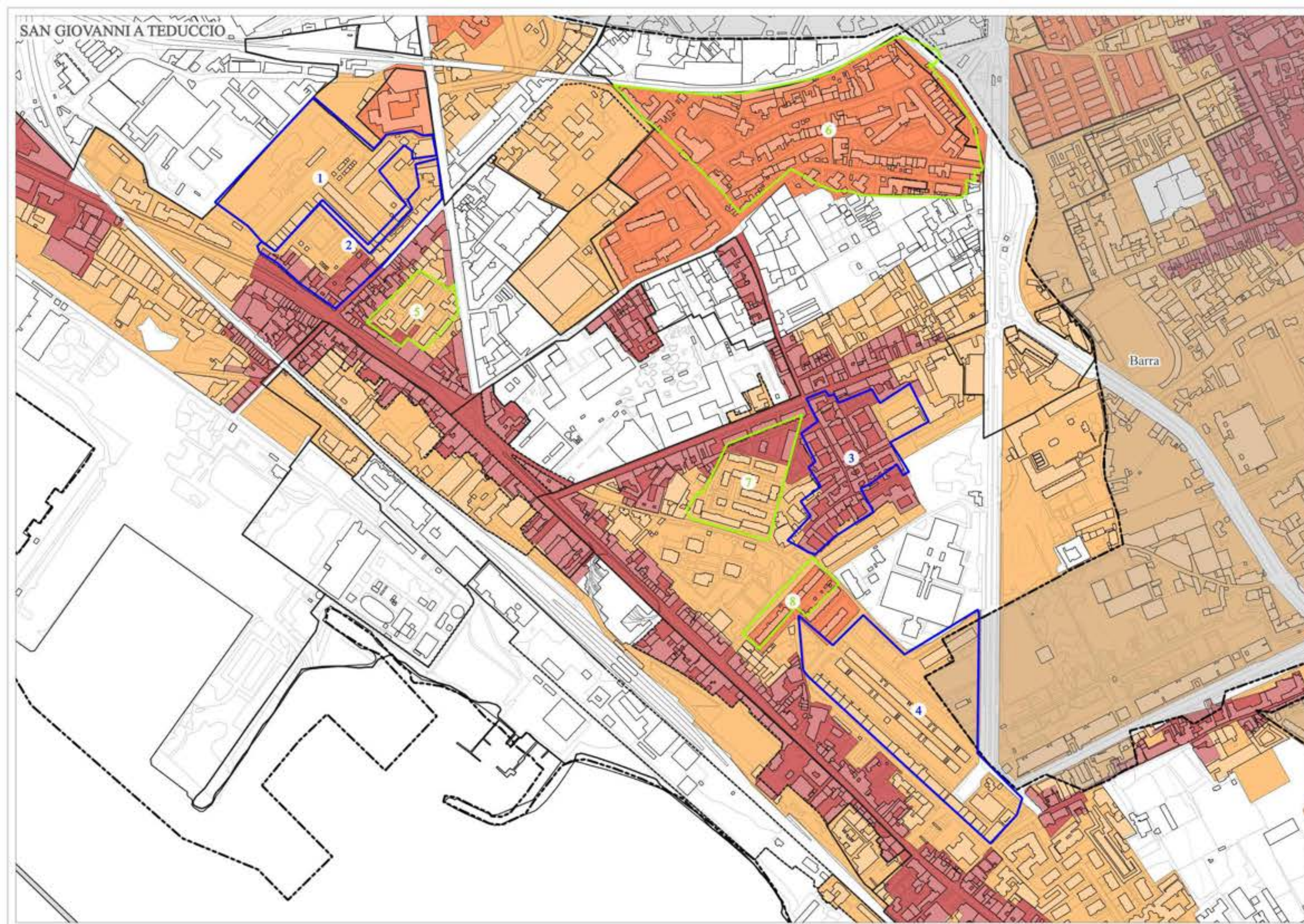
- Quartieri
 - Tessuti pianificati novecenteschi
 - Tessuti pianificati novecenteschi con più di 70 anni
 - Ambiti
 - Subambiti
- Zonizzazione PRG04
Variante Generale
- Zona A - Insediamenti di interesse storico
 - Sottozona Ba - Edilizia d'impianto
 - Sottozona Bb - Espansione recente

TESSUTI PIANIFICATI NOVECENTESCHI

ID	ZONA	DENOMINAZIONE	ANNO	ENTE
1	Bb	PSER San Giovanni-Pazzigno H, I, t, u, v, w	1981	PSER
2	A, Bb	PSER San Giovanni-Pazzigno L, M	1981	PSER
3	A, Bb	PSER San Giovanni-Villa D, E, F, G, a	1981	PSER
4	Bb, Strade	PSER San Giovanni-Villa A, B, b, c, d, e, f	1981	PSER

TESSUTI PIANIFICATI NOVECENTESCHI CON PIÙ DI 70 ANNI

ID	ZONA	DENOMINAZIONE	ANNO	ENTE
5	A, Bb	Rione Oberdan	1954-59	IACP
6	Ba	Quartiere Nuova Villa a S. Giovanni a Teduccio	1952-56	Genio Civile
7	A, Bb	Rione Colombo	1949-61	IACP
8	Ba, Bb	Rione Flavio Gioia a S. Giovanni a Teduccio	1947-48	IACP



APPENDICE - TESSUTI PIANIFICATI NOVECENTESCHI

1. SAN CARLO ALL'ARENA

TESSUTI PIANIFICATI NOVECENTESCHI

ID	ZONA	DENOMINAZ.	ANNO	ENTE
1	Fb	Rione INA ENEL a Capodimonte	1961	-
2	A, Ba	Rione Lieti	1957-60	Cassa per il Mezzogiorno

TESSUTI PIANIFICATI NOVECENTESCHI CON PIÙ DI 70 ANNI

ID	ZONA	DENOMINAZIONE	ANNO	ENTE
3	Ba	Rione INA-Casa a Capodimonte	1952-55	INA-Casa
4	Ba	Rione Mazzini	1946-50	IACP
5	Ba, Bb	Rione INA-Casa	1951-67	INA-Casa
6	Ba	Rione S.Francesco d'Assisi S) T)	1952-53	Genio Civile

TESSUTI PIANIFICATI NOVECENTESCHI CON PIÙ DI 70 ANNI - ANTE 1943

ID	ZONA	DENOMINAZIONE	ANNO	ENTE
7	Ba, Bb	Rione Amendola	1941-48	IACP
8	Bb	Rione Matteotti	1941	IACP
9	A	Rione Garibaldi	1941-49	IACP
10	A	Rione Gioberti	1939	IACP
11	A	Edificio ai Ponti Rossi	1936-37	IACP
12	A	Rione via Veterinaria	1929	IACP
13	A	Edificio piazza Ottocalli	1939-40	IACP
14	Ba	Edificio ai Ponti Rossi	1936-37	IACP

2. VICARIA

TESSUTI PIANIFICATI NOVECENTESCHI CON PIÙ DI 70 ANNI - ANTE 1943

ID	ZONA	DENOMINAZIONE	ANNO	ENTE
1	A	Rione Armando Diaz all'Arenaccia	1911	IACP

3. MERCATO

TESSUTI PIANIFICATI NOVECENTESCHI CON PIÙ DI 70 ANNI

ID	ZONA	DENOMINAZIONE	ANNO	ENTE
1	A	Rione Stella Polare - G.B. Vico	1951-53	IACP

4. VOMERO

TESSUTI PIANIFICATI NOVECENTESCHI

ID	ZONA	DENOMINAZ.	ANNO	ENTE
1	Bb	Edifici in via Cilea	1956	-

TESSUTI PIANIFICATI NOVECENTESCHI CON PIÙ DI 70 ANNI

ID	ZONA	DENOMINAZIONE	ANNO	ENTE
2	A, Bb	Edifici in via Rossini	1953	IACP
3	A	Edifici in via Morghen	1954	-

TESSUTI PIANIFICATI NOVECENTESCHI CON PIÙ DI 70 ANNI - ANTE 1943

ID	ZONA	DENOMINAZIONE	ANNO	ENTE
4	A	Edifici in via Stanzione	1941	IACP

5. ARENELLA

TESSUTI PIANIFICATI NOVECENTESCHI

ID	ZONA	DENOMINAZ.	ANNO	ENTE
1	Bb	Unità di abitazione San Giacomo dei Capri	1959	INA-Casa
2	Bb	Rione Arenella ECA	1958	IACP
3	A, Bb	Unità di abitazione Piazza Arenella	1962	INA-Casa

(*) Ricade in due quartieri limitrofi

TESSUTI PIANIFICATI NOVECENTESCHI CON PIÙ DI 70 ANNI

ID	ZONA	DENOMINAZIONE	ANNO	ENTE
4	Bb	Case popolari rione INA-Casa in via S.Giacomo dei Capri	1955	Cassa per il Mezzogiorno
5	Bb	Lottizzazione a Montedonzelli	1955	RISANAMENTO
6	A	Edificio via Piscicelli	1953	-
7	Ba, Bb	Rione Gemito	1946	IACP

6. POSILLIPO

TESSUTI PIANIFICATI NOVECENTESCHI CON PIÙ DI 70 ANNI

ID	ZONA	DENOMINAZIONE	ANNO	ENTE
1	Ba, Bb	Via Manzoni, Torre Ranieri	1947	Ministero LL.PP. Genio civile

TESSUTI PIANIFICATI NOVECENTESCHI CON PIÙ DI 70 ANNI - ANTE 1943

ID	ZONA	DENOMINAZIONE	ANNO	ENTE
2	A	Rione Duca di Genova	1931	-

7. POGGIOREALE

TESSUTI PIANIFICATI NOVECENTESCHI

ID	ZONA	DENOMINAZ.	ANNO	ENTE
1	Bb	PSER Arpino F + G (*)	1981	PSER
2	Bb	PSER Arpino E + g	1981	PSER
3	Bb	PSER Arpino D	1981	PSER
4	Bb	Rione Ascarelli a Poggioreale	1956-60	IACP

TESSUTI PIANIFICATI NOVECENTESCHI CON PIÙ DI 70 ANNI

ID	ZONA	DENOMINAZIONE	ANNO	ENTE
5	Ba, Bb	Rione Cesare Battisti a Poggioreale	1945-48	IACP
6	Bb	Rione INA-Casa a Poggioreale	1952	INA-Casa
7	Bb	Rione S.Alfonso dei Liguori a Poggioreale	1952-54	Genio Civile
8	A	Edificio a Poggioreale	1950	IACP
9	Ba	Case al Rione Luigi Luzzatti	1949	IACP

TESSUTI PIANIFICATI NOVECENTESCHI CON PIÙ DI 70 ANNI - ANTE 1943

ID	ZONA	DENOMINAZIONE	ANNO	ENTE
10	A	Rione Vittorio Emanuele III a Poggioreale	1910-35	IACP
11	Ba	Rione Luigi Luzzatti	1914-29	IACP
12	Ba	Rione Luigi Luzzatti a Poggioreale	1914-29	IACP

8. ZONA INDUSTRIALE

TESSUTI PIANIFICATI NOVECENTESCHI CON PIÙ DI 70 ANNI

ID	ZONA	DENOMINAZIONE	ANNO	ENTE
1	Strada	Unità di abitazione Ponte dei Granili	1952-54	INA-Casa

TESSUTI PIANIFICATI NOVECENTESCHI CON PIÙ DI 70 ANNI - ANTE 1943

ID	ZONA	DENOMINAZIONE	ANNO	ENTE
2	A	Rione Principe di Piemonte e S.Erasmo ai Granili	1933-35	IACP
3	A	Rione Principe di Piemonte e S.Erasmo ai Granili	1928-31	IACP

9. BAGNOLI

TESSUTI PIANIFICATI NOVECENTESCHI CON PIÙ DI 70 ANNI

ID	ZONA	DENOMINAZIONE	ANNO	ENTE
1	nB	Rione INA-Casa ad Agnano	1954-57	Ex GESCAL
2	nB	Rione domitiana a Bagnoli	1948-64	IACP
3	nB	Rione INA-Casa a Bagnoli	1952-55	INA-Casa

10. FUORIGROTTA

TESSUTI PIANIFICATI NOVECENTESCHI

ID	ZONA	DENOMINAZ.	ANNO	ENTE
1	Ba, Fe	INA-Casa Soccavo-Canzanella (*)	1957-63	INA-Casa
2	Ba, Bb	CEP Traiano (*)	1957-72	IACP, INA-Casa, INCIS, UNRRA-CASA, Ris
3	Ba	INA-Casa La Loggetta	1956-57	INA-Casa
4	Ba	Case CECA quartiere La Loggetta	1956-57	INA-Casa
5	Ba	Case INA-INAIL Fuorigrotta	1956-59	INA-Casa, INAIL
6	Bb	Edifici in via Marino Fuorigrotta	1959	Ex GESCAL
7	nB	Rione Cavalleggeri d'Aosta	1964	Ex GESCAL
8	nB	Rione Cavalleggeri d'Aosta GESCAL	1964	Ex GESCAL
9	nB	Rione Cavalleggeri d'Aosta ex INCIS	1957	ex INCIS
10	nB	Rione Cav.d'Aosta INAc(Case a torre-v.campgna schedaMIC)	1956	INA-Casa
11	nB	Cavalleggeri d'Aosta ex case minime	1979-96	-

TESSUTI PIANIFICATI NOVECENTESCHI CON PIÙ DI 70 ANNI

ID	ZONA	DENOMINAZIONE	ANNO	ENTE
12	Ba,Bb	Rione in via Consalvo a Fuorigrotta	1947-49	Genio Civile
13	Ba, Bb	Villaggio Lauro, Fuorigrotta	1956-59	-
14	Ba, Bb	Rione Duca d'Aosta a Fuorigrotta	1947-48	IACP
15	Bb	Edifici in via Cariteo, Fuorigrotta	1955-58	INCIS
16	Bb	Rione Leopardi a Fuorigrotta	1948-56	IACP
17	Ba	Rione Lepanto a Fuorigrotta	1948-57	Genio Civile
18	Ba	Edifici in viale Augusto a Fuorigrotta	1951-57	INCIS
19	Ba	Rione Giulio Cesare a Fuorigrotta	1952-54	IACP
20	Bb	Edifici in viale Augusto a Fuorigrotta	1950	IACP
21	Ba	Rione viale Augusto a Fuorigrotta	1949-50	Genio Civile
22	nB	Case popolari in via Campegna	1952-54	Genio Civile
23	nB	Rione Cavalleggeri d'Aosta	1954-56	INA-Casa
24	nB	Rione Cavalleggeri d'Aosta Cons.Ed.Part.	1952-67	Consorzio Edilizio Partenopeo
25	nB	Rione Cavalleggeri d'Aosta Case Municipali	1953-55	Case Municipali ST
26	nB	Rione Cavalleggeri d'Aosta INA-Casa	1952-67	INA-Casa
27	nB	Rione Cavalleggeri d'Aosta - ex ISES	1949	ERP ex ISES

TESSUTI PIANIFICATI NOVECENTESCHI CON PIÙ DI 70 ANNI - ANTE 1943

ID	ZONA	DENOMINAZIONE	ANNO	ENTE
28	Ba	Rione Duca d'Aosta a Fuorigrotta	1913-39	IACP
29	Ba	Rione Miraglia	1928-30	IACP
30	Ba	Rione Nicola Amore	1939-41	IACP
31	A	Rione Cocchia	1927-32	ICP Regione Cumana

11. SOCCAVO

TESSUTI PIANIFICATI NOVECENTESCHI

ID	ZONA	DENOMINAZ.	ANNO	ENTE
1	Bb	PSER Soccavo, A1	1981	PSER
2	Bb	PSER Soccavo, A3 + a	1981	PSER
3	Bb	PSER Soccavo, A2	1981	PSER
4	A, Bb	PSER Soccavo, D + d	1981	PSER
5	A	PSER Soccavo, E	1981	PSER
6	Bb	PSER Soccavo, B + b	1981	PSER
7	A	PSER Soccavo, C	1981	PSER

(*) Ricade in due quartieri limitrofi

TESSUTI PIANIFICATI NOVECENTESCHI

ID	ZONA	DENOMINAZ.	ANNO	ENTE
8	Ba, Bb	CEP Traiano (*)	1957-72	IACP, INA-Casa, INCIS, UNRRA-CASA, Ris
9	Ba, Fe	INA-Casa Soccavo-Canzanella (*)	1957-63	INA-Casa

12. PIANURA

TESSUTI PIANIFICATI NOVECENTESCHI

ID	ZONA	DENOMINAZ.	ANNO	ENTE
1	A, Bb	PSER Pianura, B + D + E + F + a + b + c + d + e	1981	PSER
2	A, Bb	PSER Pianura, H + N	1981	PSER
3	A, Bb	PSER Pianura, P + M + I	1981	PSER
4	A, Bb	PSER Pianura, L + g	1981	PSER
5	A, Bb	PSER Pianura, G + g	1981	PSER
6	Bb	PSER Pianura, C + g	1981	PSER
7	Bb	PSER Pianura, A1 + A2 + A3 + h	1981	PSER
8	Bb	PSER Pianura, A3 + i	1981	PSER

13. CHIAIANO

TESSUTI PIANIFICATI NOVECENTESCHI

ID	ZONA	DENOMINAZ.	ANNO	ENTE
1	Bb	PSER Chiaiano A + b + c	1981	PSER
2	Bb	Rione ex INCIS a Chiaiano	1956-61	ex INCIS

14. PISCINOLA

TESSUTI PIANIFICATI NOVECENTESCHI

ID	ZONA	DENOMINAZ.	ANNO	ENTE
1	Bb, Db	Comprensorio 167 Lotto H	1981	IACP, Cassa per il Mezzogiorno, Cooper.
2	Bb	PSER Piscinola Marianella B + C + a + b + c + d + e	1981	PSER
3	Bb	Rione INA-Casa a Marianella	1962-69	INA-Casa
4	A, Bb	PSER Piscinola Marianella P	1981	PSER
5	A, Bb	PSER Piscinola Marianella R + S + T	1981	PSER
6	Bb	PSER Piscinola Marianella N + D	1981	PSER
7	Bb	PSER Piscinola Marianella A + Q + f + g + h + i	1981	PSER
8	Bb	Comprensorio 167 lotto C	1974	IACP, Cassa per il Mezzogiorno, Cooper.
9	A, Bb	PSER Piscinola Marianella F + G + H + I + L + M + n + o + p	1981	PSER
10	Bb	Comprensorio 167 Lotti B	1981	IACP, Cassa per il Mezzogiorno, Cooper.
11	Bb	Edifici a Piscinola	1961	IACP
12	A, Bb	PSER Piscinola Marianella E	1981	PSER
13	Bb	Comprensorio 167 Lotti A (*)	1981	IACP
14	Bb	Comprensorio 167 X (*)	1967-69	IACP, Cassa per il Mezzogiorno, Cooper.

15. MIANO

TESSUTI PIANIFICATI NOVECENTESCHI

ID	ZONA	DENOMINAZ.	ANNO	ENTE
1	Bb	Rione don Guanella a Piscinola (*)	1963-74	IACP
2	Bb	Rione don Guanella a Piscinola	1963-74	IACP
3	Bb	Rione masseria Cardone a Secondigliano	1960-64	IACP
4	Bb	Comprensorio 167 X (*)	1967-69	IACP, Cassa per il Mezzogiorno, Cooper.
5	Bb	Comprensorio 167 Lotti A (*)	1981	IACP
6	A, Bb	PSER Miano G + H + b	1981	PSER

TESSUTI PIANIFICATI NOVECENTESCHI

ID	ZONA	DENOMINAZ.	ANNO	ENTE
7	A	PSER Miano D + F + E	1981	PSER
8	Bb	Pser Miano A + B + C + c (*)	1981	PSER
9	A, Bb	PSER Miano L + d	1981	PSER
10	Bb, Fb	PSER Miano I + e	1981	PSER
11	Ba, Bb	Unità di abitazione ai Ponti Rossi a Miano	1962-63	INA-Casa

TESSUTI PIANIFICATI NOVECENTESCHI CON PIÙ DI 70 ANNI

ID	ZONA	DENOMINAZIONE	ANNO	ENTE
12	Bb	Rione C.Gaetano a Miano-Piscinola s.t.	1952-61	Genio Civile

TESSUTI PIANIFICATI NOVECENTESCHI CON PIÙ DI 70 ANNI - ANTE 1943

ID	ZONA	DENOMINAZIONE	ANNO	ENTE
13	Bb	Rione San Tommaso d'Aquino	1941-42	IACP

16. SECONDIGLIANO

TESSUTI PIANIFICATI NOVECENTESCHI

ID	ZONA	DENOMINAZ.	ANNO	ENTE
1	Bb	PSER via Miano Agnano (N + a + b)	1981	PSER
2	Bb	PSER Secondigliano Censi A + B + c + a + d + e + f	1981	PSER
3	A, Bb	PSER Secondigliano Censi E + F + G + H + g + h + i	1981	PSER
4	Bb	Rione Berlingieri a Secondigliano	1957-60	Cassa per il Mezzogiorno
5	Bb	PSER Miano A + B + C + c (*)	1981	PSER

17. SCAMPIA

TESSUTI PIANIFICATI NOVECENTESCHI

ID	ZONA	DENOMINAZ.	ANNO	ENTE
1	Bb	Comprensorio 167 Lotto W	1977	IACP, Cassa per il Mezzogiorno, Cooper.
2	Bb	Comprensorio 167 Lotto U	1977	IACP, Cassa per il Mezzogiorno, Cooper.
3	Bb	Comprensorio 167 Lotto V	1988	IACP, Cassa per il Mezzogiorno, Cooper.
4	Bb, Fe	PSER Secondigliano 167 A + b + c + d + e	1981	PSER
5	Bb	Comprensorio 167 Lotto Q	1977	IACP, Cassa per il Mezzogiorno, Cooper.
6	Bb	Comprensorio 167 Lotto Q	1977	IACP, Cassa per il Mezzogiorno, Cooper.
7	Bb	Comprensorio 167 Lotto Q	1977	IACP, Cassa per il Mezzogiorno, Cooper.
8	Bb	PSER Secondigliano 167 B2	1981	PSER
9	Bb	Comprensorio 167 Lotti S	1981	IACP, Cassa per il Mezzogiorno, Cooper.
10	Bb	PSER Secondigliano 167 B3 + o + q	1981	PSER
11	Bb, Fe	Comprensorio 167 Lotti S	1981	IACP, Cassa per il Mezzogiorno, Cooper.
12	Bb	Comprensorio 167 Lotti S	1981	IACP, Cassa per il Mezzogiorno, Cooper.
13	Bb	Comprensorio 167 Lotto T	1980	IACP, Cassa per il Mezzogiorno, Cooper.
14	Bb	Comprensorio 167 Lotto T ex ISES	1970-71	IACP, Cassa per il Mezzogiorno, Cooper.
15	Bb	Comprensorio 167 lotto T ex ISES	1970-71	IACP, Cassa per il Mezzogiorno, Cooper.
16	Ba, Bb	Quartiere INA-Casa a Secondigliano	1957-62	INA-Casa
17	Bb	Comprensorio 167 Lotto G	1983	IACP, Cassa per il Mezzogiorno, Cooper.
18	Bb	PSER Secondigliano 167 B1	1981	PSER
19	Bb, Db	Comprensorio 167 Lotto L vele-M	1968	-
20	Bb	Comprensorio 167 Lotto Lbis	1968	-
21	Bb	Comprensorio 167 Lotto I	1967-74	IACP, Cassa per il Mezzogiorno, Cooper.
22	Bb	Comprensorio 167 Lotto Y	1966-74	IACP, Cassa per il Mezzogiorno, Cooper.
23	Bb	Rione don Guanella a Piscinola (*)	1963-74	IACP

(*) Ricade in due quartieri limitrofi

18. SAN PIETRO A PATIERNO

TESSUTI PIANIFICATI NOVECENTESCHI

ID	ZONA	DENOMINAZ.	ANNO	ENTE
1	Bb	PSER San Pietro a Patierno A + B + G + d + c	1981	PSER
2	Bb	PSER San Pietro a Patierno D + C +	1981	PSER
3	A, Bb	PSER San Pietro a Patierno E + F + a + p	1981	PSER
4	A, Bb	PSER San Pietro a Patierno H + I + L + M + N + P + Q + R + b	1981	PSER
5	A	PSER San Pietro a Patierno Qbis	1981	PSER
6	Bb	PSER Arpino A + B + C + c + d	1981	PSER
7	Bb	PSER Arpino H	1981	PSER
8	Bb	PSER Arpino F + G (*)	1981	PSER

19. PONTICELLI

TESSUTI PIANIFICATI NOVECENTESCHI

ID	ZONA	DENOMINAZ.	ANNO	ENTE
1	Bb	Rione ex INCIS	1968-81	ex INCIS
2	Bb	PSER Ponticelli 167 Stralci A, m2, m3	1981	PSER
3	Bb	PSER Ponticelli 167 Stralci B3, n1, n4	1981	PSER
4	Bb	PSER Ponticelli 167 Stralci, B1, B2, n2, n3	1981	PSER
5	Bb	PSER Ponticelli 167 G1, G2, m1	1981	PSER
6	Bb	PSER Ponticelli 167 Stralci, C3, c, d	1981	PSER
7	Bb	PSER Ponticelli 167 Stralci C1, C2, b	1981	PSER
8	Bb	PSER Ponticelli 167 Stralci F1, F2, e1, e2	1981	PSER
9	A, Bb, Ea	PSER comparto 9 Ponticelli Stralci E, a, b, c	1981	PSER
10	Bb	PSER comparto 9 Ponticelli Stralci A, B, C, i, m, o	1981	PSER
11	A, Bb	PSER comparto 9 Ponticelli Stralci F, G, H, I, L, M, N, g, h	1981	PSER
12	A	PSER comparto 9 Ponticelli Stralcio P	1981	PSER
13	A	PSER comparto 9 Ponticelli Stralcio D	1981	PSER
14	Bb, Strade	Unità di abitazione 167 Lotto N	1978-82	IACP
15	A, Bb, Strade	PSER Ponticelli 167 H1, H2, H3, H4, s1, s2, s3	1981	-
16	Bb	Unità di abitazione 167 Lotto F	1978-79	IACP
17	Bb, Strade	PSER Ponticelli 167 Stralci D1, D2, D3, E1, E2, E3, u1, u2, u (*)	1981	PSER

TESSUTI PIANIFICATI NOVECENTESCHI CON PIÙ DI 70 ANNI

ID	ZONA	DENOMINAZIONE	ANNO	ENTE
18	Bb	Rione De Gasperi	1952-54	Genio Civile
19	Ba, Bb	Quartiere INA-Casa a Ponticelli (*)	1951-56	INA-Casa, INCIS

20. BARRA

TESSUTI PIANIFICATI NOVECENTESCHI

ID	ZONA	DENOMINAZ.	ANNO	ENTE
1	Bb, Db	Rione Baronessa a S.Giovanni a Teduccio	1956	Genio Civile
2	A, Bb	PSER Barra F, G, H, I, L, a, b, c	1981	PSER
3	Bb	PSER Barra A, B, C, e	1981	PSER
4	Ba	Rione S. Rosa	1957-63	IACP
5	Bb, Strade	PSER Ponticelli 167 stralci D1, D2, D3, E1, E2, E3, u1, u2, u (*)	1981	PSER
6	A, Bb	Rione Bisignano	1959-67	IACP Provincia Napoli

TESSUTI PIANIFICATI NOVECENTESCHI

ID	ZONA	DENOMINAZ.	ANNO	ENTE
7	Bb	INA-Casa S. Nicandro	1957-58	INA-Casa
8	Bb, Strade	PSER San Giovanni-Villa A, B, b, c, d, e, f (*)	1981	PSER

TESSUTI PIANIFICATI NOVECENTESCHI CON PIÙ DI 70 ANNI

ID	ZONA	DENOMINAZIONE	ANNO	ENTE
9	Ba	Rione Cavour	1947-48	IACP
10	Ba, Bb	Rione INA-Casa	1951-52	INA-Casa
11	Ba, Bb	Rione D'Azeglio	1946-48	IACP
12	Ba, Bb	Quartiere INA-Casa a Ponticelli (*)	1951-56	INA-Casa, INCIS

21. SAN GIOVANNI A TEDUCCIO

TESSUTI PIANIFICATI NOVECENTESCHI

ID	ZONA	DENOMINAZ.	ANNO	ENTE
1	Bb	PSER San Giovanni-Pazzigno H, I, t, u, v, w	1981	PSER
2	A, Bb	PSER San Giovanni-Pazzigno L, M	1981	PSER
3	A, Bb	PSER San Giovanni-Villa D, E, F, G, a	1981	PSER
4	Bb, Strade	PSER San Giovanni-Villa A, B, b, c, d, e, f (*)	1981	PSER

TESSUTI PIANIFICATI NOVECENTESCHI CON PIÙ DI 70 ANNI

ID	ZONA	DENOMINAZIONE	ANNO	ENTE
5	A, Bb	Rione Oberdan	1954-59	IACP
6	Ba	Quartiere Nuova Villa a S. Giovanni a Teduccio	1952-56	Genio Civile
7	A, Bb	Rione Colombo	1949-61	IACP

(*) Ricade in due quartieri limitrofi