



## AVVISO DI ALLERTA METEO-IDROGEOLOGICA E IDRAULICA REGIONE CAMPANIA








(Rif.to: DD.P.G.R.C. n. 299/2005 e n. 49/2014; Circolare C.D.P.C. n. 7117/2016; D.P.G.R. n. 245/2017)

<b>AVVISO</b> <b>N. 20 / 2026</b>		<i>Ora</i>	<i>Giorno</i>		<i>Mese</i>	<i>Anno</i>
	<b>Emesso alle</b>	<b>10:50</b>	<b>MERCOLEDÌ</b>	<b>18</b>	<b>02</b>	<b>2026</b>
	<b>Valido da</b>	<b>08:00</b>	<b>GIOVEDÌ</b>	<b>19</b>	<b>02</b>	<b>2026</b>
	<b>Valido fino a</b>	<b>08:00</b>	<b>VENERDÌ</b>	<b>20</b>	<b>02</b>	<b>2026</b>

Visto il Bollettino di Vigilanza Meteorologica Nazionale del Dipartimento della Protezione Civile e il Bollettino Meteorologico Regionale, con riferimento al vigente sistema di allertamento regionale, adeguato con D.P.G.R. n. 245/2017 alle indicazioni operative del Capo Dipartimento della Protezione Civile di cui alla circolare prot. n. 7117/2016,

**IL CENTRO FUNZIONALE DECENTRATO DELLA CAMPANIA EMETTE IL/I SEGUENTE/I:**

<b>ZONA</b>	<b>AVVISO METEO</b>			<b>AVVISO DI CRITICITÀ IDROGEO</b>		
	<b>Fenomeni Rilevanti</b>			<b>Livello di ALLERTA (Livello di criticità)</b>	<b>Tipologia di Rischio</b>	<b>Principali Scenari di Evento ed Effetti al Suolo</b>
<b>1</b>			Venti forti prevalentemente sud-occidentali, con locali raffiche. Mare agitato, soprattutto lungo le coste esposte ai venti, con possibili mareggiate.	<b>VERDE</b>		
<b>2</b>			Venti localmente forti prevalentemente sud-occidentali, con possibili raffiche.	<b>VERDE</b>		
<b>3</b>			Venti forti prevalentemente sud-occidentali, con locali raffiche. Mare agitato, soprattutto lungo le coste esposte ai venti, con possibili mareggiate.	<b>VERDE</b>		
<b>4</b>			Venti localmente forti prevalentemente sud-occidentali, con possibili raffiche.	<b>VERDE</b>		

ZONA	AVVISO METEO			AVVISO DI CRITICITÀ IDROGEO		
	Fenomeni Rilevanti			Livello di ALLERTA (Livello di criticità)	Tipologia di Rischio	Principali Scenari di Evento ed Effetti al Suolo
5			Venti forti prevalentemente sud-occidentali, con locali raffiche. Mare agitato, soprattutto lungo le coste esposte ai venti, con possibili mareggiate.	VERDE		
6			Venti forti prevalentemente sud-occidentali, con locali raffiche. Mare agitato, soprattutto lungo le coste esposte ai venti, con possibili mareggiate.	VERDE		
7			Venti localmente forti prevalentemente sud-occidentali, con possibili raffiche.	VERDE		
8			Venti forti prevalentemente sud-occidentali, con locali raffiche. Mare agitato, soprattutto lungo le coste esposte ai venti, con possibili mareggiate.	VERDE		

### Legenda Simboli:

	Precipitazioni		Temporal		Vento		Mare		Neve		Anomalia Calore		Anomalia Freddo
--	----------------	---	----------	---	-------	---	------	---	------	---	-----------------	---	-----------------

### Legenda Zone di allerta meteo:

**Zona 1:** Piana campana, Napoli, Isole, Area Vesuviana; **Zona 2:** Alto Volturno e Matese; **Zona 3:** Penisola sorrentino-amalfitana, Monti di Sarno e Monti Picentini; **Zona 4:** Alta Irpinia e Sannio; **Zona 5:** Tusciano e Alto Sele; **Zona 6:** Piana Sele e Alto Cilento; **Zona 7:** Tanagro; **Zona 8:** Basso Cilento.