



ORIGINALE

Mod_fdg_1_21

DIPARTIMENTO/AREA: AREA SERVIZI AL CITTADINO

SERVIZIO: STATISTICA E SERVIZI DEMOGRAFICI

ASSESSORATO: ALL'URBANISTICA

SG: 247 del 28/05/2025

DGC: 279 del 27/05/2025

Cod. allegati: 1033L_2025_15

Proposta di deliberazione prot. n° 15

del 26/05/2025

REGISTRO DELLE DELIBERAZIONI DI GIUNTA COMUNALE - DELIB. N° 236

OGGETTO: Integrazione alla deliberazione di Giunta Comunale n. 437 del 17/10/2024 di intitolazione dell'area di circolazione attualmente individuata dal civico n. 40 di Via Sartania (quartiere Pianura - Municipalità 9), con descrizione e specifica dei tratti di strada ai quali sono attribuiti i toponimi "Via dei Vitigni", "Via Falanghina", "Via Aglianichella" e "via Agostegna".

Il giorno 29/05/2025, in modalità mista (Presenza/Videoconferenza), convocata nei modi di legge, si è riunita la Giunta comunale. Si dà atto che sono presenti i seguenti n° Nove Amministratori in carica:

SINDACO:

Gaetano MANFREDI

P	A
<input type="checkbox"/>	<input checked="" type="checkbox"/>

ASSESSORI(*):

Laura LIETO
(Vicesindaco)

P	A
<input checked="" type="checkbox"/>	<input type="checkbox"/>

Pier Paolo BARETTA

P	A
<input checked="" type="checkbox"/>	<input type="checkbox"/>

Antonio DE IESU

P	A
<input checked="" type="checkbox"/>	<input type="checkbox"/>

Teresa ARMATO

P	A
<input checked="" type="checkbox"/>	<input type="checkbox"/>

Edoardo COSENZA

P	A
<input checked="" type="checkbox"/>	<input type="checkbox"/>

Vincenzo SANTAGADA

P	A
<input checked="" type="checkbox"/>	<input type="checkbox"/>

Maura STRIANO

P	A
<input checked="" type="checkbox"/>	<input type="checkbox"/>

Emanuela FERRANTE

P	A
<input checked="" type="checkbox"/>	<input type="checkbox"/>

Luca FELLA TRAPANESE

P	A
<input type="checkbox"/>	<input checked="" type="checkbox"/>

Chiara MARCIANI

P	A
<input checked="" type="checkbox"/>	<input type="checkbox"/>

(*): I nominativi degli Assessori (escluso il Vicesindaco) sono riportati in ordine di anzianità anagrafica.

Assume la Presidenza: Vicesindaco Laura Lieto

Assiste il Segretario del Comune: Monica Cinque

Il Funzionario titolare di incarico
di elevata qualificazione

IL PRESIDENTE

Constatato il numero legale, invita la Giunta a trattare l'argomento segnato in oggetto.

Premesso:

- che con deliberazione di Giunta Comunale n. 437 del 17/10/2024 è stata approvata l'intitolazione dell'area di circolazione attualmente individuata dal civico n. 20 di Via Sartania con l'istituzione dei toponimi "Via dei Vitigni", "Via Falanghina", "Via Aglianichella" e "via Agostegna";
- che, con nota prot. n. 254785 del 19 marzo 2025 dell'Unità Operativa Toponomastica, la citata deliberazione di Giunta Comunale n. 436 del 14/10/2024 è stata trasmessa all'Ufficio Territoriale del Governo di Napoli, per l'autorizzazione di competenza, come previsto dalla legge n. 1188 del 23/6/1927 e dal *Regolamento Comunale per la Toponomastica e la Numerazione Civica*;
- che, con nota prot. n. 123828 del 24/3/2025 dell'Ufficio Territoriale del Governo di Napoli, trasmessa alla U.O. Toponomastica in pari data a mezzo PEC, il Vice Prefetto dott. Roberto Esposito, nel richiedere chiarimenti in merito alle intitolazioni di che trattasi, ha comunicato "*che si rende necessario procedere ad un'esatta individuazione delle strade da intitolare con l'adozione di apposite deliberazioni che ad integrazione delle precedenti specifichino esattamente i tratti di strade a cui attribuire i richiesti toponimi*".

Rilevato:

- che l'area di circolazione individuata dal civico n. 40 di via Sartania risulta caratterizzata da una lunghezza complessiva di circa 1010 m;
- che la predetta area di circolazione presenta un andamento particolarmente ramificato;
- che, alla luce di quanto sopra, la Commissione Consultiva per la Toponomastica Cittadina, nella seduta del 13 maggio 2024, ha ritenuto di suddividere l'area di circolazione attualmente individuata dal civico n. 40 di via Sartania in quattro tratti, caratterizzati ciascuno da un toponimo diverso, come riportato nel grafico allegato, parte integrante del presente provvedimento (*allegato I*), e come di seguito indicato:
 - 1) tratto A - *Via dei Vitigni* (lunghezza circa m 280 – larghezza circa m 3,20): area di circolazione senza uscita, con accesso tra i civici n. 38/A e n. 40/A di via Sartania, fino a circa m 280 dal primo caposaldo;
 - 2) tratto B - *Via Falanghina* (lunghezza circa m 340 – larghezza circa m 3,70): area di circolazione delimitata da via dei Vitigni (nuovo toponimo) fino a circa m 200 dal primo caposaldo, con prima diramazione sul lato destro di circa m 60 e seconda diramazione sul lato destro di circa m 80, fino all'intersezione con via Aglianichella e via Agostegna (nuovi toponimi);
 - 3) tratto C - *Via Aglianichella* (lunghezza circa m 160 – larghezza circa m 3,50): area di circolazione delimitata da via Antonio Salieri, altezza civico n. 157, fino all'intersezione con via Agostegna e via Falanghina (nuovi toponimi);
 - 4) tratto D - *Via Agostegna* (lunghezza circa m 230 – larghezza circa m 4,20): area di circolazione delimitata da via Antonio Salieri, altezza civico n. 139, fino all'intersezione con via Aglianichella e via Falanghina (nuovi toponimi);

Visto:

- l'esito del sopralluogo effettuato a cura dell'Unità Operativa Toponomastica e del Servizio Cerimoniale e Relazioni Internazionali;
- quanto disposto dalla Legge 23 giugno 1927 n. 1188, pubblicata sulla Gazzetta Ufficiale n. 164 del 18 luglio 1927, "Toponomastica Stradale e monumenti a personaggi contemporanei";

IL SEGRETARIO GENERALE
Monica Di Girolamo

- il “Regolamento Comunale per la Toponomastica e la Numerazione Civica”, approvato con deliberazione del Consiglio Comunale n.42 del 3/10/2012, e modificato con deliberazione di C.C. n. 2 del 22/1/2021;
- che, ai sensi dell’art. 48 del Decreto Legislativo 18 agosto 2000, n. 267, “Testo unico delle leggi sull’ordinamento degli enti locali”, la Giunta compie tutti gli atti rientranti ai sensi dell’articolo 107, commi 1 e 2, nelle funzioni degli organi di governo, che non siano riservati dalla legge al Consiglio e che non ricadano nelle competenze, previste dalle leggi o dallo statuto, del Sindaco o degli organi di decentramento;
- che la Circolare del Ministero dell’Interno n. 10 del 8 marzo 1991, “Atto di deliberazione del Comune in materia di Toponomastica”, chiarisce che l’atto deliberativo in materia di toponomastica è di competenza della Giunta Comunale.

Considerato:

- che, come previsto dalla citata Legge 1188/1927 e dal suddetto *Regolamento Comunale per la Toponomastica e la Numerazione Civica*, il provvedimento risulta subordinato all’autorizzazione del Prefetto della Provincia di Napoli;
- che la realizzazione delle targhe viarie troverà copertura finanziaria sul capitolo 248958 “Targhe viarie, lapidi commemorative e tavole” assegnato al Servizio *Statistica e Servizi Demografici*, ricompreso nell’Area Servizi al Cittadino, codice di bilancio 10.05-2.02.01.09.012.

Ritenuto che si possa pertanto procedere all’integrazione alla deliberazione di Giunta Comunale n. 437 del 17/10/2024 di intitolazione dell’area di circolazione attualmente individuata dal civico n. 40 di Via Sartania (quartiere Pianura - Municipalità 9), con descrizione e specifica dei tratti di strada ai quali sono attribuiti i toponimi “Via dei Vitigni”, “Via Falanghina”, “Via Aglianichella” e “via Agostegna”.

L’allegato, costituente parte integrante della presente proposta, composto da n. 4 pagine progressivamente numerate, firmato digitalmente dal Dirigente proponente, è conservato nell’archivio informatico dell’Ente, con il numero 1033L_015_01 come di seguito indicato:

1033L_015_01 – descrizione e planimetria dei tratti di strada abbinati ai nuovi toponimi “Via dei Vitigni”, “Via Falanghina”, “Via Aglianichella” e “via Agostegna”.

La parte narrativa, i fatti, gli atti citati, le dichiarazioni ivi comprese sono vere e fondate e quindi redatte dal Dirigente del Servizio sotto la propria responsabilità tecnica, per cui sotto tale profilo, lo stesso dirigente qui di seguito sottoscrive

IL RESPONSABILE DELL’AREA
SERVIZI AL CITTADINO
DIRIGENTE DEL SERVIZIO
STATISTICA E SERVIZI DEMOGRAFICI
Marilina Maione

Marilina Maione

IL SEGRETARIO GENERALE
Monica

Con voti UNANIMI,

DELIBERA

1. L’integrazione alla deliberazione di Giunta Comunale n. 437 del 17/10/2024 di intitolazione dell’area di circolazione attualmente individuata dal civico n. 40 di Via Sartania (quartiere Pianura - Municipalità 9), con descrizione e specifica dei tratti di strada ai quali sono attribuiti i toponimi “Via dei Vitigni”, “Via Falanghina”, “Via Aglianichella” e “via Agostegna”, come riportato nel grafico allegato, parte integrante del presente provvedimento (*allegato 1*), e come di seguito indicato:
 - 1) tratto A - *Via dei Vitigni* (lunghezza circa m 280 – larghezza circa m 3,20): area di circolazione

senza uscita, con accesso tra i civici n. 38/A e n. 40/A di via Sartania, fino a circa m 280 dal primo caposaldo;


- 2) tratto B - *Via Falanghina* (lunghezza circa m 340 – larghezza circa m 3,70): area di circolazione delimitata da via dei Vitigni (nuovo toponimo) fino a circa m 200 dal primo caposaldo, con prima diramazione sul lato destro di circa m 60 e seconda diramazione sul lato destro di circa m 80, fino all'intersezione con via Aglianichella e via Agostegna (nuovi toponimi);
- 3) tratto C - *Via Aglianichella* (lunghezza circa m 160 – larghezza circa m 3,50): area di circolazione delimitata da via Antonio Salieri, altezza civico n. 157, fino all'intersezione con via Agostegna e via Falanghina (nuovi toponimi);
- 4) tratto D - *Via Agostegna* (lunghezza circa m 230 – larghezza circa m 4,20): area di circolazione delimitata da via Antonio Salieri, altezza civico n. 139, fino all'intersezione con via Aglianichella e via Falanghina (nuovi toponimi).

☐ (**) Adottare il presente provvedimento con l'emendamento riportato nell'intercalare allegato;


☐ (**) Con separata votazione, sempre con voti UNANIMI, dichiarare il presente provvedimento immediatamente eseguibile per l'urgenza ai sensi dell'art. 134, comma 4, del D. Lgs. 267/2000;

(**): La casella sarà barrata a cura della Segreteria Generale solo ove ricorra l'ipotesi indicata.

IL VICESINDACO
Prof. Laura Lieto



IL RESPONSABILE DELL'AREA
SERVIZI AL CITTADINO
DIRIGENTE DEL SERVIZIO
STATISTICA E SERVIZI DEMOGRAFICI
Marilina Maione



IL SEGRETARIO GENERALE
Monica Cingone





PROPOSTA DI DELIBERAZIONE PROT. N. 15 DEL 26.5.2025, AVENTE AD OGGETTO:

Integrazione alla deliberazione di Giunta Comunale n. 437 del 17/10/2024 di intitolazione dell'area di circolazione attualmente individuata dal civico n. 40 di Via Sartania (quartiere Pianura - Municipalità 9), con descrizione e specifica dei tratti di strada ai quali sono attribuiti i toponimi "Via dei Vitigni", "Via Falanghina", "Via Aglianichella" e "via Agostegna".

Il Dirigente del Servizio *Statistica e Servizi Demografici* esprime, ai sensi dell'art. 49, comma 1, del D.Lgs. 267/2000, il seguente parere di regolarità tecnica in ordine alla suddetta proposta:

FAVOREVOLE

Addì, 26.5.2025

IL RESPONSABILE DELL'AREA
SERVIZI AL CITTADINO
DIRIGENTE DEL SERVIZIO
STATISTICA E SERVIZI DEMOGRAFICI
Marilina Maione
Marilina Maione

Proposta pervenuta all'Area Ragioneria il 27/05/2025 e protocollata con il n. 092/2025/275 ;

Il Ragioniere Generale, ai sensi dell'art. 49, comma 1, del D. Lgs. 267/2000, esprime in ordine alla suddetta proposta il seguente parere di regolarità contabile:

.....
..... *V. f. a*
.....

Addì, 27/5/25

IL RAGIONIERE GENERALE
Cleide



Area Ragioneria
Servizio Gestione Bilancio

Oggetto : Parere di regolarità contabile ai sensi dell'art. 49 comma 1 del D.lgs 267/2000. Prot. n. 15 del 26.05.2025 DGC/2025/279 del 27.05.2025. Servizio Statistica e Servizi Demografici.

La proposta in esame dispone l'integrazione della deliberazione di Giunta Comunale n.437/2024 di intitolazione dell'area di circolazione individuata dal civico n. 40 di via Sartania (quartiere Pianura – Municipalità 9), con descrizione specifica dei tratti di strada ai quali sono attribuiti i toponimi, così come individuati

La spesa per la realizzazione della targhe viarie troverà copertura sul relativo impegno assunto dalla dirigente proponente al CAP 248958 cod bil 10.05-2.02.01.09.012, esercizio 2025 .

Si esprime parere di regolarità contabile favorevole.

Napoli, 27.05.2025

Il Ragioniere Generale
dott. ssa *Claudia Gargiulo*

OSSERVAZIONI DEL SEGRETARIO GENERALE

Con la proposta in esame si intende procedere all'integrazione della deliberazione di Giunta Comunale n. 437 del 17/10/2024, con la finalità di meglio descrivere e specificare, nei termini descritti dal grafico allegato alla proposta, i tratti di strada cui sono attribuiti i toponimi "Via dei Vitigni", "Via Falanghina", "Via Aglianichella" e "via Agostegna" (area attualmente individuata dal civico n. 40 di Via Sartania del quartiere Pianura - Municipalità 9).

- ATTESTAZIONI DELLA DIRIGENZA RICAVABILI DALLE PREMESSE

Nella parte narrativa la dirigenza rappresenta la necessità di procedere alla specificazione dei tratti di strada a cui sono attribuiti i toponimi sopra indicati su richiesta del Vice Prefetto, a cui è stata trasmessa la deliberazione di Giunta Comunale n. 437/2024 per l'autorizzazione di competenza, come previsto dalla legge n. 1188/1927 e dal Regolamento Comunale per la Toponomastica e la Numerazione Civica.

- PARERI EX ART. 49, COMMA 1, DEL D. LGS. N. 267/2000

PARERE DI REGOLARITÀ TECNICA: *favorevole*

PARERE DI REGOLARITÀ CONTABILE: *favorevole*

Il Ragioniere Generale, nell'esprimere parere di regolarità contabile favorevole, precisa che: *"La spesa per la realizzazione della targhe viarie troverà copertura sul relativo impegno assunto dalla dirigente proponente al CAP 248958 cod bil 10.05-2.02.01.09.012, esercizio 2025"*.

- QUADRO NORMATIVO DI RIFERIMENTO

Sul punto, si richiamano:

- la legge n. 1188/1927, recante disposizioni in materia di *"Toponomastica stradale e monumenti a personaggi contemporanei"*;
- la Circolare del Ministero dell'Interno n. 10 dell'8 marzo 1991, che chiarisce che l'atto deliberativo in materia di toponomastica è di competenza della Giunta comunale.

- DISCIPLINA INTERNA (REGOLAMENTI, DIRETTIVE, CIRCOLARI)

Si richiama il "Regolamento Comunale per la Toponomastica e la Numerazione Civica", che disciplina la denominazione delle aree di circolazione e dei luoghi in genere, la numerazione civica e le iscrizioni commemorative.

- CONSIDERAZIONI FINALI


Attiene alla dirigenza, nell'ambito delle competenze gestionali ad essa demandate ai sensi dell'art. 107 del TUEL, l'esercizio del potere di vigilanza e controllo sull'azione amministrativa da porre in essere in attuazione del provvedimento in oggetto; spettano all'Organo deliberante l'apprezzamento dell'interesse e del fine pubblico e ogni altra valutazione conclusiva, con riguardo al principio di buon andamento, economicità e imparzialità dell'azione amministrativa.

Monica Cinque

Firmato digitalmente da:
MONICA CINQUE
Firmato il 28/05/2025 17:0
ID: 5A76F1E58C873C8A8A8A8A8A8A8A8A8A
Valido dal 09/08/2024 al
09/08/2027
AnubPEC EU Qualified
Certificates CA G1

Il documento è firmato digitalmente ai sensi dell'art. 24 del D. Lgs. 7/3/2005, nr. 82 e ss.mm.ii. (CAD) e sostituisce il documento cartaceo e la firma autografa.

Visto:
Il Sindaco



A cura del Servizio Supporto Giuridico agli Organi, Assistenza alla Giunta e Affari Istituzionali:

Il funzionario, Marina Urraro

Il dirigente, Maria Anrea

Deliberazione di G. C. n. 236 del 29/05/2025 composta da n. 8 pagine
progressivamente numerate,

☒ nonché da allegati come descritti nell'atto.*

*Barrare, a cura del Servizio Supporto giuridico agli organi, assistenza alla Giunta e affari istituzionali, solo in presenza di allegati

Letto, confermato e sottoscritto.

IL PRESIDENTE

.....

IL SEGRETARIO GENERALE

.....

ATTESTATO DI PUBBLICAZIONE

- Si attesta che la presente deliberazione è stata pubblicata all'Albo Pretorio *on line* il 3/6/2025 e vi rimarrà per quindici giorni consecutivi (art. 124, comma 1, del D. Lgs. 267/2000);
- La stessa, in pari data, è stata comunicata in elenco ai Capi Gruppo Consiliari (art.125 del D. Lgs.267/2000), nonché ai dirigenti apicali per la successiva assegnazione ai dirigenti responsabili delle procedure attuative.

Servizio Supporto giuridico agli Organi,
assistenza alla Giunta e affari istituzionali
Il Funzionario titolare di incarico
di Elevata Qualificazione

.....

ESECUTIVITÀ

La presente deliberazione :

- ☐ con separata votazione è stata dichiarata immediatamente eseguibile per l'urgenza ai sensi dell'art.134, comma 4, del D. Lgs. 267/2000;
- ☐ è divenuta esecutiva il giorno ai sensi dell'art.134, comma 3, del D. Lgs.267/2000, essendo decorsi dieci giorni dalla pubblicazione.

Addi

Servizio Supporto giuridico agli Organi,
assistenza alla Giunta e affari istituzionali
Il Funzionario titolare di incarico
di Elevata Qualificazione

.....

Attestato di compiuta pubblicazione

Si attesta che la presente deliberazione è stata
Pubblicata all'Albo Pretorio *on line* di questo
Comune

dal _____ al _____

Servizio Supporto giuridico agli Organi,
assistenza alla Giunta e affari istituzionali
Il Funzionario titolare di incarico di
Elevata Qualificazione

.....

Attestazione di conformità

(da utilizzare e compilare, con le diciture del caso, solo per
le copie conformi della presente deliberazione)

La presente copia, composta da n..... pagine,
progressivamente numerate, è conforme all'originale della
deliberazione di Giunta comunale n.
del

☐ divenuta esecutiva in data

Gli allegati, costituenti parte integrante, come descritti nell'atto,
firmati digitalmente dal Dirigente proponente, sono conservati
nell'archivio informatico dell'Ente.

Servizio Supporto giuridico agli Organi,
assistenza alla Giunta e affari istituzionali
Il Funzionario titolare di incarico
di Elevata Qualificazione

.....